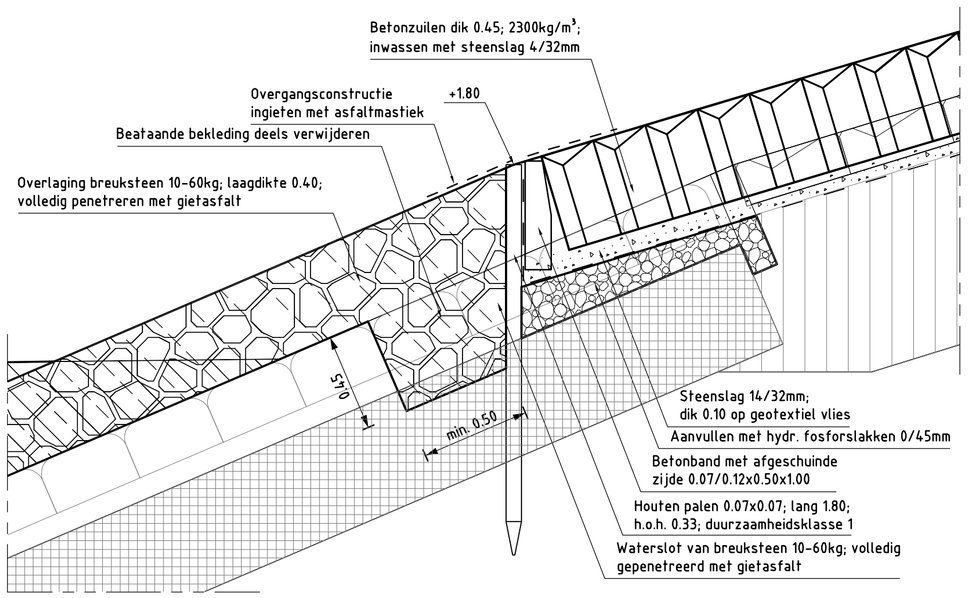

DETAIL 1

schaal 1:20

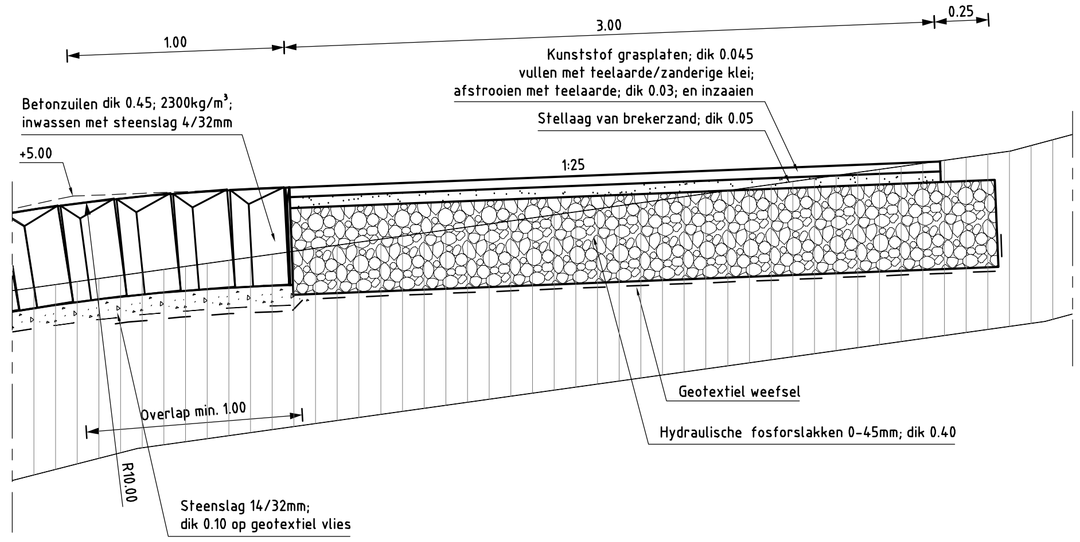

DETAIL 2

schaal 1:20

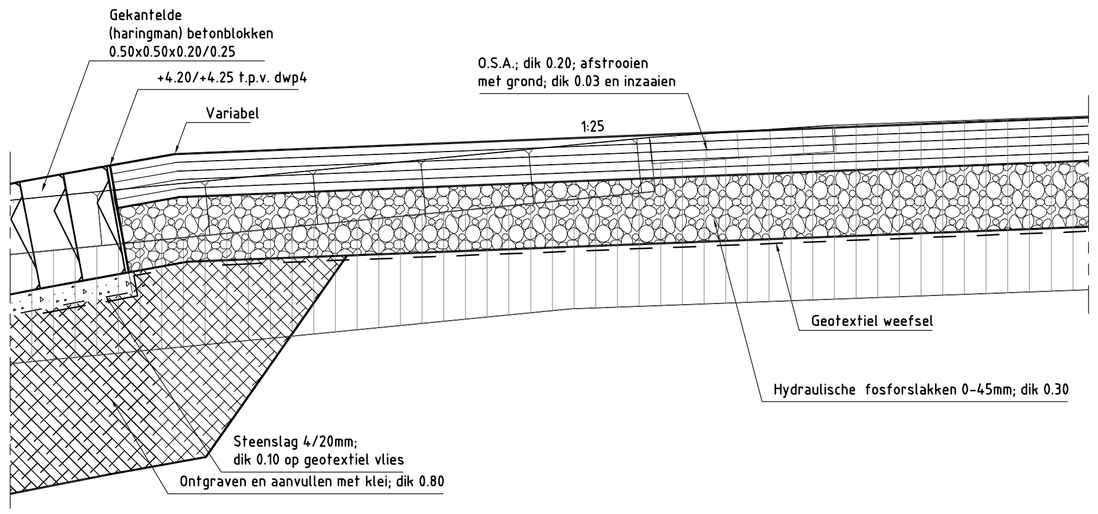

DETAIL 6

schaal 1:20

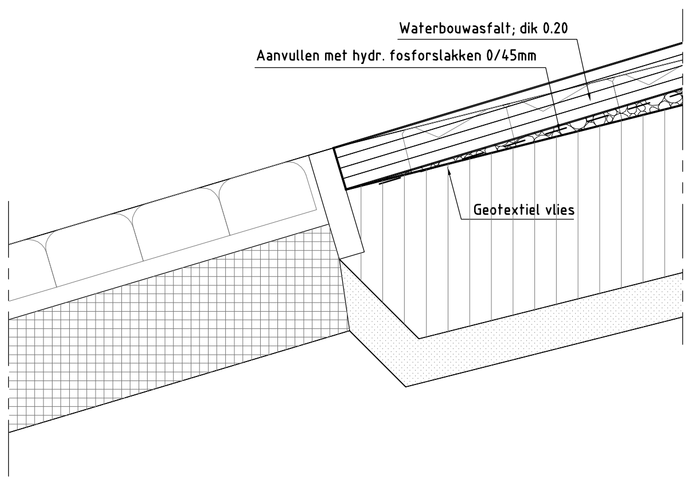

DETAIL 3

schaal 1:20

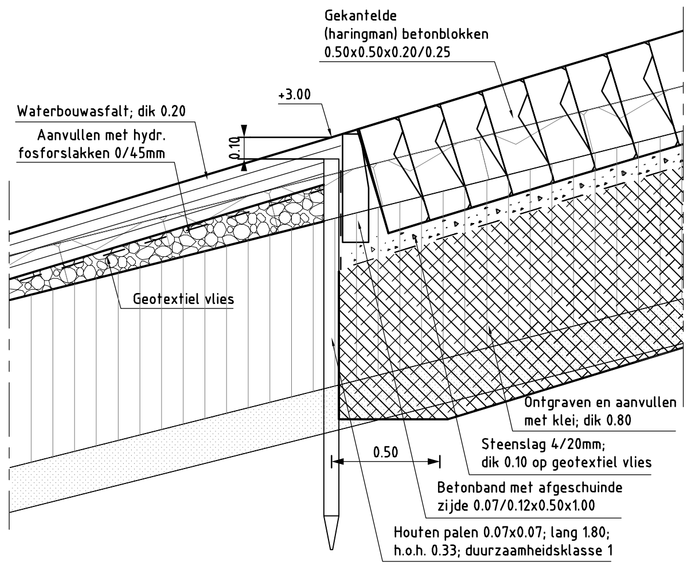

DETAIL 4

schaal 1:20

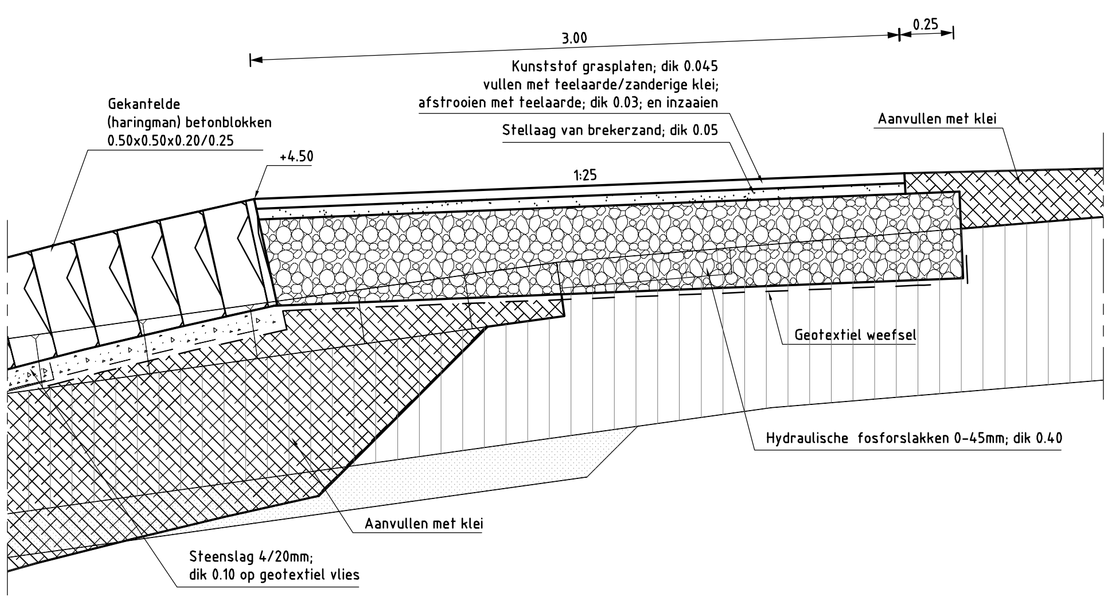

DETAIL 5

schaal 1:20

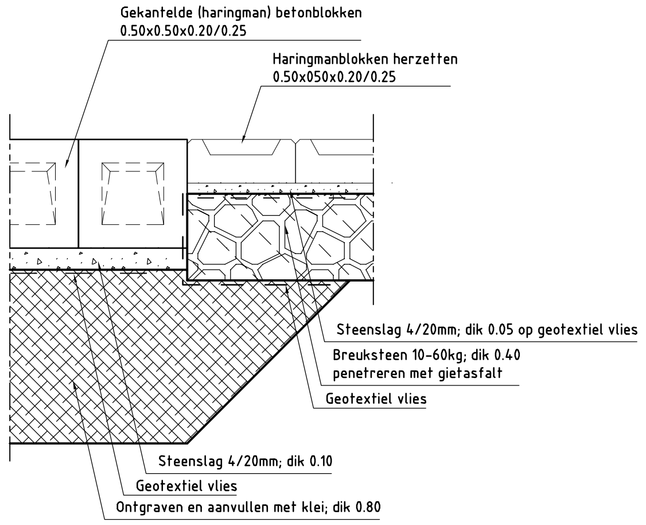

DETAIL 7

schaal 1:20

VERKLARING

Hoogtematen in meters t.o.v. NAP
Maten in meters tenzij anders aangegeven
Alle maten in het werk controleren

- Bestaand profiel
- Te maken werk
- Koperslakblokken (bestaand)
- Betonblokken (bestaand)
- Haringmanblokken (bestaand)
- Klei (bestaand)
- Mijnsteen (bestaand)
- Zand (bestaand)
- Betonzuilen (nieuw)
- Gekantelde haringmanblokken (nieuw)
- Overlaging gepenetreerde breuksteen (nieuw)
- Klei (nieuw)
- Hydraulische fosforslakken (nieuw)
- Zand (nieuw)

rijkswaterstaat zeeland | afdeling WVI

Project Zeeweringen

Oesterdam-noord

Details

bestek 31031957

Nota van inlichtingen

getekend	J. van der Jagt		d.d.	09-11-2010
gecontroleerd	S. Vermunt		d.d.	09-11-2010
accoord	S. Vereeke		d.d.	09-11-2010
gewijzigd				

schaal 1:20

in 17 bladen, blad nr. 16

A1 ZLRW-2010-01046

Topografische ondergrond: (c) Topografische Dienst Kadaster Topografische ondergrond: (c) Regionaal samenwerkingsverband Zeeland GBKN
Kadastrale ondergrond: (c) Kadaster, Middelburg