

240.000

241.000

242.000

243.000

Monitoring Herstel Groot Zeegras

Bijlage 2

3 Uithuizen



Groot Zeegras

-  Gebied vergelijk verspreiding 2012-2013
-  Uitzetveldbegrenzing 2012
-  0 % Bedekking Groot Zeegras
-  0 - 1 % Bedekking Groot Zeegras
-  1 - 5 % Bedekking Groot Zeegras

Zeegraskartering 2013

Kaartschaal: 1:10.000

Auteur: P&T / EFTAS - GB



0 125 250 500 Meter



Rijkswaterstaat
Ministerie van Infrastructuur en Milieu

240.000

241.000

242.000

243.000

611.000

611.000

610.000

610.000

609.000

609.000

207.000






208.000

209.000

Monitoring Herstel Groot Zeegras
Bijlage 2
4 Schiermonnikoog (Z. noltii)





Klein Zeegras

-  Gebied vergelijk verspreiding 2012-2013
-  Uitzetveldbegrenzing 2012
-  0 % Bedekking Klein Zeegras
-  0 - 1 % Bedekking Klein Zeegras
-  1 - 5 % Bedekking Klein Zeegras

Zeegraskartering 2013

Kaartschaal: 1:6.000
 Auteur: P&T / EFTAS - GB

0 125 250 Meter

Rijkswaterstaat
 Ministerie van Infrastructuur en Milieu

207.000

208.000

209.000

610.000

610.000

609.000

609.000