

SINT ANNALAND

Havendam Sint Annaland, Suzannapolder | Perkpolder | Oesterdam | Scherpenissepolder

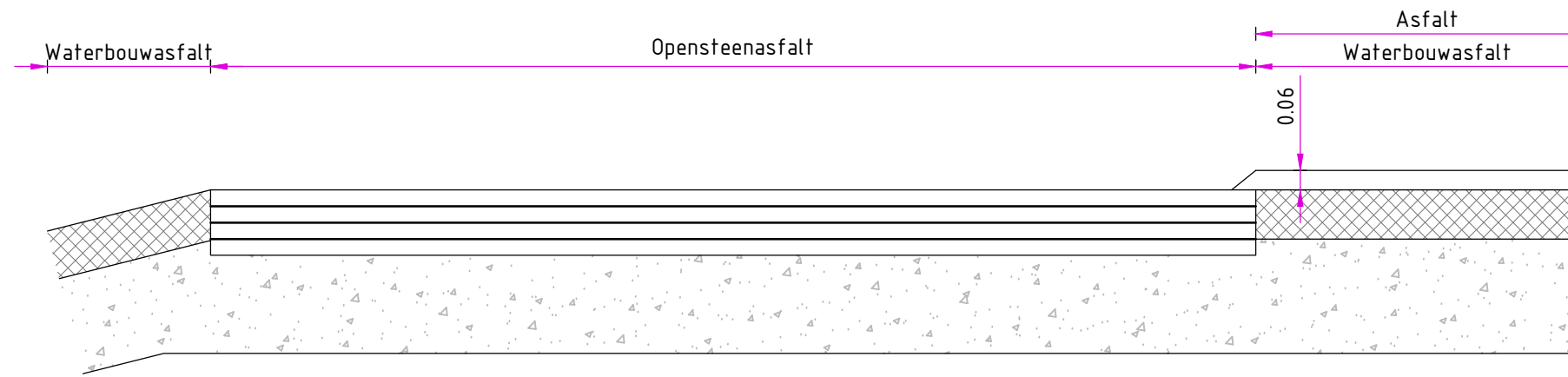
Revisie 31052574

Uitvoering 2015

Tekening-nummer	blad nr.	omschrijving	datum
Havendam Sint Annaland, Suzannapolder			
ZLRW-2015-00081	1	Situatie van dp776+20m tot dp786	22-10-2015
ZLRW-2015-00082	2	Situatie van dp786 tot dp794	22-10-2015
ZLRW-2015-00083	3	Situatie van dp794 tot dp800	22-10-2015
ZLRW-2015-00084	4	Dwarsprofiel dp776-1 en 776-3	22-10-2015
ZLRW-2015-00085	5	Dwarsprofiel dp777+50m en dp784+20m	22-10-2015
ZLRW-2015-00086	6	Dwarsprofiel dp784-02 en dp784-05	22-10-2015
ZLRW-2015-00087	7	Dwarsprofiel dp784-06 en dp784-07	22-10-2015
ZLRW-2015-00088	8	Dwarsprofiel dp784-08 en dp784-10	22-10-2015
ZLRW-2015-00089	9	Dwarsprofiel dp784+90m en dp786	22-10-2015
ZLRW-2015-00090	10	Dwarsprofiel dp786+50m en dp787	22-10-2015
ZLRW-2015-00091	11	Dwarsprofiel dp787+50m en dp788	22-10-2015
ZLRW-2015-00092	12	Dwarsprofiel dp789 en dp793	22-10-2015
ZLRW-2015-00093	13	Dwarsprofiel dp797 en dp800	22-10-2015
Perkpolder			
ZLRW-2015-00094	14	Situatie 1 Herstelwerk Perkpolder	22-10-2015
ZLRW-2015-00095	15	Situatie 2 Herstelwerk Perkpolder	22-10-2015
Oesterdam			
ZLRW-2015-00096	16	Asfalteringswerkzaamheden Parallelweg Oesterdam van dp1141+50m tot dp1162+20m	22-10-2015
Scherpenissepolder			
ZLRW-2015-00097	17	Verlijmde steenslag Scherpenissepolder	22-10-2015

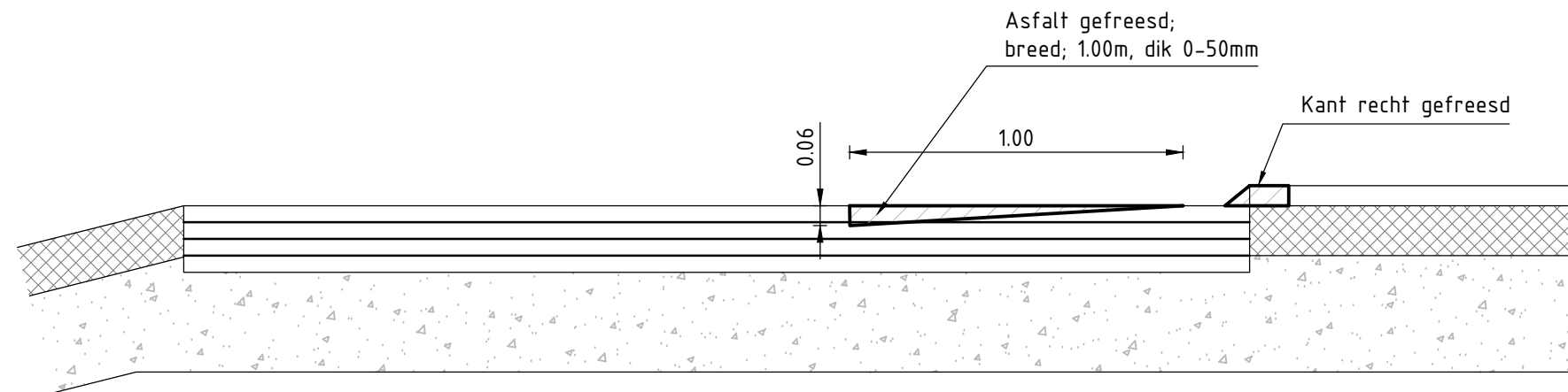
BESTAAND

schaal 1:20



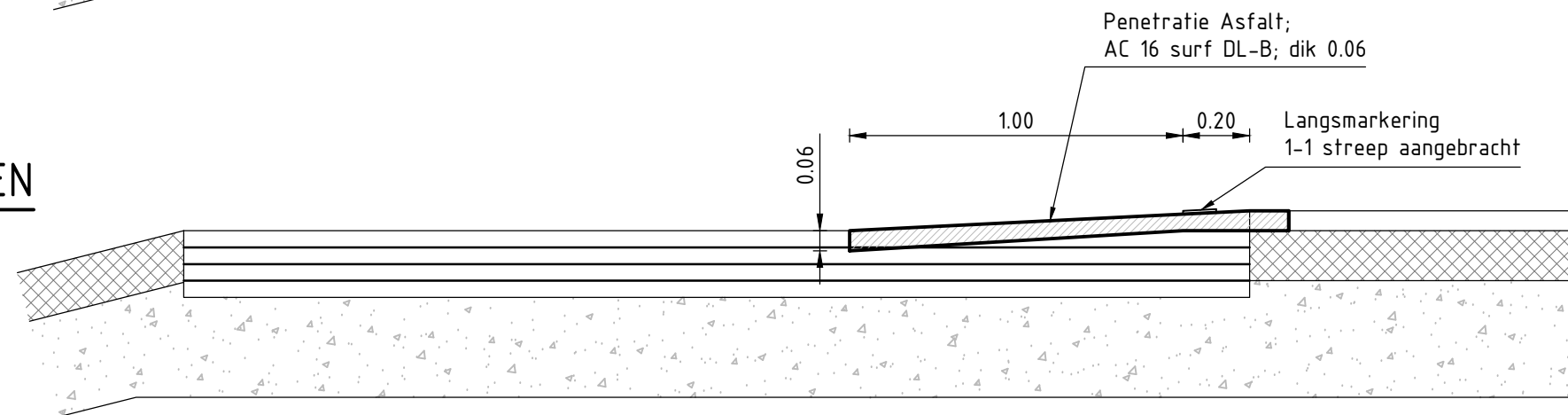
DETAIL FREZEN

schaal 1:20

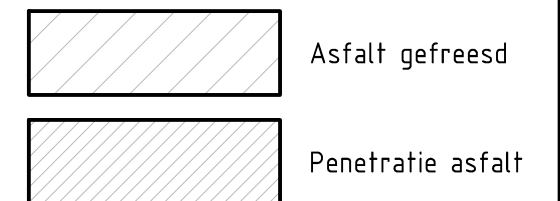


DETAIL ASFALTEREN

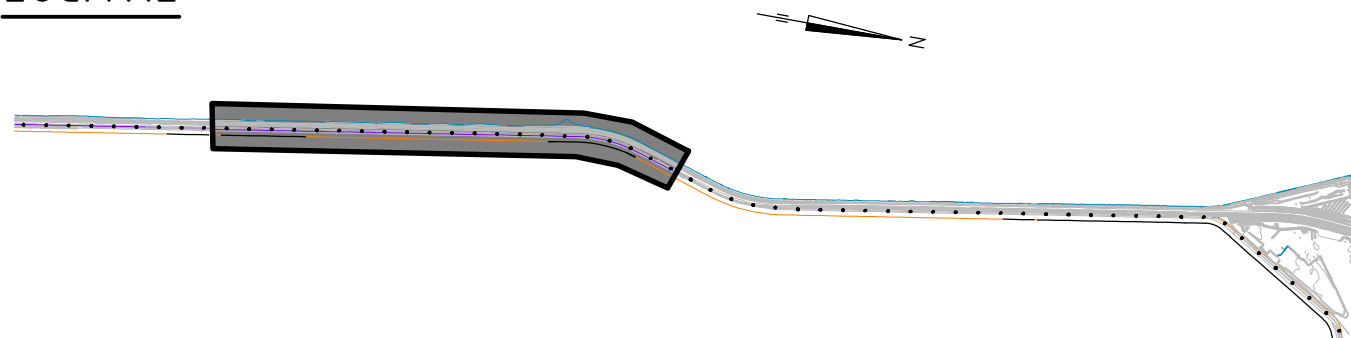
schaal 1:20



VERKLARING



LOCATIE



.\Handtekeningen\logo_RWS.PNG		Programma's, Projecten en Onderhoud	
Project Zeeweringen			zaaknr. 31052574
Havendam Sint-Annaland, Suzannapolder			Revisie Definitief
Bijlage asfalteringswerkzaamheden Parallelweg Oesterdam van dp1141+50m tot dp1162+20m			
getekend	R. v.d. Hart	d.d.	22-10-'15
gecontroleerd	R. Vroegop	d.d.	
accoord	R. den Hoed	d.d.	
gewijzigd			
		in 17	bladen, blad nr. 16
		A3	ZLRW-2015-00096