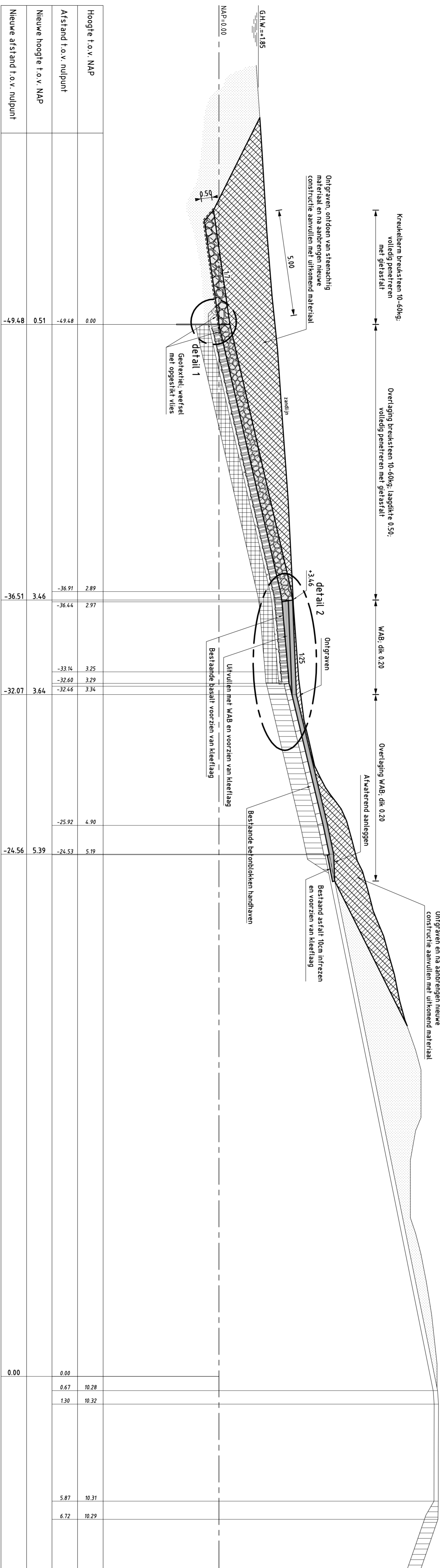


**DWARSPROFIEL 2A bestaand**

Schaal 1:100



**DWARSPROFIEL 2A nieuw**


Schaal 1:100

Hoogte t.o.v. NAP	Afstand t.o.v. nulpunt	Nieuwe hoogte t.o.v. NAP	Nieuwe afstand t.o.v. nulpunt
0.00	0.00	0.00	0.00
2.89	-36.91	2.89	-36.91
2.97	-36.44	2.97	-36.44
3.25	-33.14	3.25	-33.14
3.29	-32.60	3.29	-32.60
3.34	-32.48	3.34	-32.48
3.46	-32.07	3.46	-32.07
4.90	-25.92	4.90	-25.92
5.19	-24.53	5.19	-24.53
5.39	-24.56	5.39	-24.56
0.00	0.00	0.00	0.00

**VERKLARING**

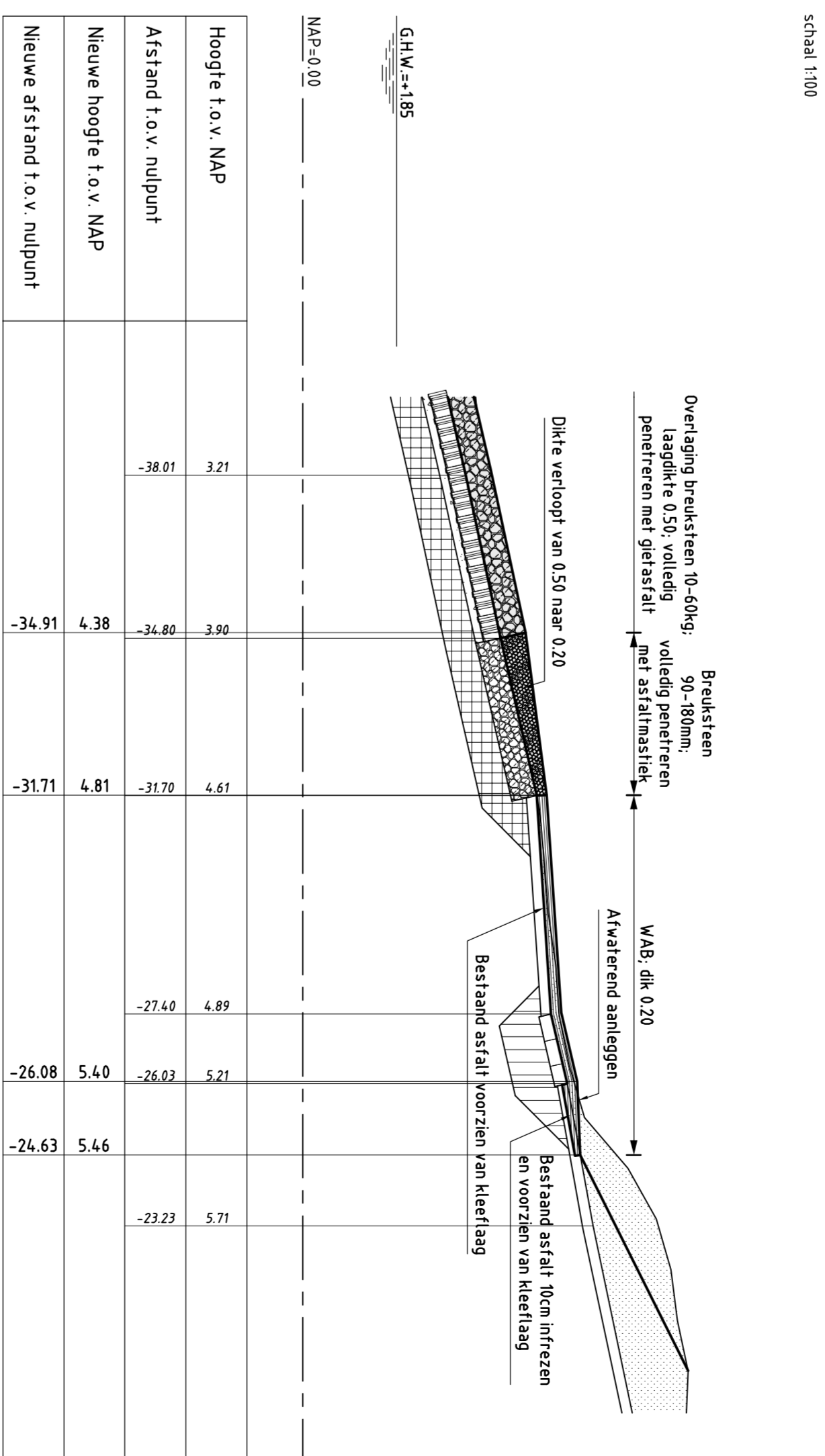
Hoofdafmetingen in meters t.o.v. NAP  
 Meten in meters tenzij anders aangegeven  
 Alle maten in het werk controleren

- Bestaand profiel
- Te maken werk
- Bastmaten (bestaand)
- Betonblokken (bestaand)
- Klei (bestaand)
- Mijsten (bestaand)
- Zand (bestaand)
- Krukkelbodem/golfski (bestaand)
- Overlaping geponeerde breuksteen (nieuw)
- Hydraulische losferstakken (nieuw)
- Krukkelbodem (nieuw)
- Omgraven
- Aanvullen



**DWARSPROFIEL 2A nieuw**

Schaal 1:100



**DWARSPROFIEL 2A nieuw**

Schaal 1:100

Hoogte t.o.v. NAP	Afstand t.o.v. nulpunt	Nieuwe hoogte t.o.v. NAP	Nieuwe afstand t.o.v. NAP
3.27	-38.01	3.27	-38.01
3.90	-34.80	3.90	-34.80
4.61	-31.70	4.61	-31.70
4.89	-27.40	4.89	-27.40
5.21	-26.03	5.21	-26.03
5.71	-23.23	5.71	-23.23
5.40	-26.08	5.40	-26.08
5.46	-26.63	5.46	-26.63

**Rijkswaterstaat**  
 afdeling WVI

**Project Zeekeringen**  
**GAT VAN WESTKAPELLE**  
 Dwarsprofiel 2 bestaand en nieuw van dp21v-71m tot dp21z-34m

Bestek  
**31031960**

SCHALEN  
 1:100

BLAD  
 20

BLADNUMMER  
 5

AA01 ZLRW-2010-1165