



verslag

Rijkswaterstaat Zeeland
Projectbureau Zeeweringen

P/a Waterschap Zeeuwse
Eilanden
Kanaalweg 1
Middelburg
P/a Postadres: Postbus 1000
4330 ZW Middelburg
T (0118) 62 13 70
F (0118) 62 19 93
www.zeeweringen.nl

Contactpersoon

[Redacted]
[Redacted] s.nl

Verslag van
Datum bespreking
Deelnemers


Vervolgstappen zeegrasverplaatsing *getekend*
3 maart 2010

Datum
3 maart 2010

Nummer
PZDB-V-10058

Bijlage(n)

Afschrift aan



Locatie / tijdstip

NIOO (Yerseke) / 9.15 – 10.15 uur

Aanleiding en doel

Op dinsdag 2 maart jl. is gestart met de plantwerkzaamheden op de locatie Roelshoek. Dit ging moeizaam door de zachte ondergrond, het ging ook slechter dan gedurende de plantwerkzaamheden in 2008 (bij de 2^e proef). Bij de oude dijk zijn rijplaten gelegd, evenals bij het aanplanten zelf. Ondanks deze voorzorgsmaatregelen zijn bij het verlaten van het slik een kraan en een rupsdumper vast komen te zitten. Een andere rupskraan is via het schor in veiligheid gebracht.

Na het hoogwater is geprobeerd kraan en dumper alsnog weg te krijgen, dit is niet gelukt. Ook vanochtend zijn pogingen ondernomen. Uiteindelijk is besloten om vanavond middels kraanschip (van de firma Van der Straaten) het materieel te bergen. Van der Maas heeft de verzekering ingeschakeld.



014813 2010 PZDB-V-10058

Verslag Vervolgstappen zeegrasverplaatsing 2010

Doel van het overleg is om te bespreken hoe nu verder dient te worden gegaan naar aanleiding van de gebeurtenissen in Roelshoek. Dilemma daarbij is dat juist Roelshoek een erg goede plantlocatie is voor wat betreft zeegras.

Rijkswaterstaat Zeeland
Projectbureau Zeeweringen

Datum
3 maart 2010

Nummer
PZDB-V-10058

Locaties

Geopperd worden de locaties:

- Roelshoek met daarbij een andere aanvoerroute (vanaf de dijk);
- Ten westen van Roelshoek voor de dijk;
- Zandkreek Noord nabij voormalig haventje;
- Viane Oost, verder het slik op (ten opzichte van huidige rooiwerkzaamheden);
- Krabbenkreek Noord.

Roelshoek is voor alle partijen momenteel geen optie. Afgesproken wordt in de loop van 2010 een manier te bedenken om hier wellicht in 2011 alsnog aan te planten met zeegras afkomstig uit het Goesse Sas.

Ten westen van Roelshoek valt af vanwege dezelfde onzekerheden over toestand van de ondergrond.

Zandkreek Noord is geen goede optie vanwege de grote aantallen aanwezige wadpielen, de verwachting is dat zelfs een schelpenbehandeling maar een paar jaar stand houdt.

Viane Oost valt af wegens de slechtere toestand van de ondergrond.

De enige reële optie is dus uit te kijken naar Krabbenkreek Noord.

Krabbenkreek Noord

Afgesproken wordt dat de RU en Dick een locatie-indeling maken voor de Krabbenkreek Noord, net ten oosten van het in 2008 gerealiseerde veld [**actie 01**]. Aandachtspunt gedurende realisatie is het voorkomen van aansluitingen tussen plots en aanwezige geul, om erosie door wijzigingen in de waterloop (zoals gebeurd in 2008) te voorkomen.

Vastgehouden wordt aan het uitvoeren van de methode A en methode B uit het contract, maar nu op locatie Krabbenkreek Noord.

Het zeegras dat reeds is verbruikt voor Roelshoek kan niet meer ingezet worden op de Krabbenkreek, hier worden dus 6 plots minder gerealiseerd ten opzichte van het aantal bedacht voor Roelshoek. Momenteel staan er bij Van der Maas in de loods 60 kratten op dinsdag 2 maart jl. geroid zeegras

Om 13.00 uur gaan [redacted] en de aanwezigen van de RU locatie Krabbenkreek Noord bekijken. Middels prikken wordt de stabiliteit van de ondergrond zo goed als mogelijk bepaald.

De intentie is op donderdag 4 maart a.s. te starten met de plantwerkzaamheden op Krabbenkreek Noord. [redacted] bekijkt of dit kan in het licht van de vergunning in het kader van de Natuurbeschermingswet en hij bekijkt wat Zeeweringen dient aan te leveren voor een eventuele wijziging [**actie 02**].

[redacted] inlichten omtrent de werkzaamheden, zowel telefonisch als schriftelijk [**actie 03**].

Roelshoek

Op locatie Roelshoek wordt het materieel vanavond geborgen. In de haven van Roelshoek liggen nog 9 kratten zeegras, deze kunnen samen met de daar aanwezige schelpen worden verplaatst naar locatie Krabbenkreek Noord.

Op het slik zijn nog 36 kratten zeegras aanwezig (in totaal zijn er 7 geplant op een schelpenlaag). BTL zal deze 36 resterende kratten handmatig legen (op de schelpenlaag) en dit gebied handmatig fatsoeneren, de kratten worden dan meegenomen. Op de vroegere dijk liggen nog kunststof rijplaten, ook deze worden meegenomen [**actie 04**].

Contract

Vornoemde wijzigingen hebben uiteraard invloed op het contract. In overleg met [REDACTED] een formele wijziging opstellen [**actie 05**].

Rijkswaterstaat Zeeland
Projectbureau Zeeweringen



Datum
3 maart 2010

Nummer
PZDB-V-10058

Actielijst

ACTIE	OMSCHRIJVING	VERANTWOORDELIJK	DATUM GEREED
01	Locatie-indeling Krabbenkreek Noord	[REDACTED]	03-03
02	Formele afhandeling vergunning Nb-wet	[REDACTED]	05-03
03	Inlichten pachter Van Twist	[REDACTED]	03-03
04	Opruimen locatie Roelshoek (resterende zeegras, rijplaten)	[REDACTED]	05-03
05	Formele contractwijziging	[REDACTED]	19-03

VOOR AKKOORD

Naam projectleider BTL	Naam contractbegeleider RWS
[REDACTED] 	[REDACTED] 
Datum: 9-3-2010	Datum: 9-3-2010