

08 NOV 2000

Rijkswaterstaat, directie Zeeland  
 Projectbureau Zeeweringen  
 De heer H.G. van den Bosch  
 Postbus 114  
 4460 AC GOES

PROJECTBUREAU ZEEWERINGEN	ACTIE	INFO
PROJECTLEIDER		X
SECRETARISSE		
PROJECTSECRETARIS	X	
MEDEWERKER FINANCIËN		
MEDEWERKER KWALITEIT		
TEAMLEIDER ONTWERP		
HOOFD UITVOERING		
COÖRDINATOR / BESTESCHRIJVER		
Piet		X
ARCHIEF PZDB-B-00090		
CIRCULATIE MAP		

Oude Plein 1  
 Postbus 70, 4416 ZH Kruijningen  
 Telefoon: (0113) 395 000  
 Telefax: (0113) 395 333  
 BNG 28 50 07 165  
 Postbank 51 335  
 internet: www.reimerswaal.nl  
 e-mail: gemeente@reimerswaal.nl

Uw brief van :  
 Uw kenmerk : PZDB-B-00053

Contactpersoon : J. Kloet  
 Telefoon : (0113) 395 226  
 Telefax : (0113) 395 338

Ons kenmerk : wmb06246.doc  
 Bijlagen : 2


Onderwerp : aanpassing dijkbekleding dijkval Waarde-Westveerpolder

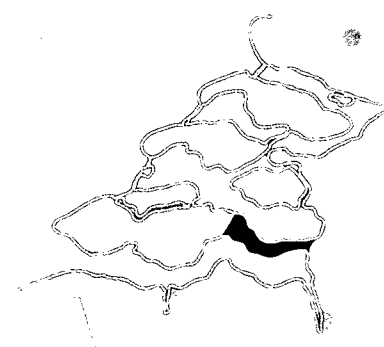
Kruijningen, 7 november 2000

Geachte heer Van den Bosch,

Onlangs ontving u van de Minister van Landbouw, Natuurbeheer en Visserij de vergunning ex Natuurbeschermingswet voor de aanpassing van het dijkvak Waarde-Westveerpolder. In de paragraaf "Advies en Zienswijze" van die vergunning wordt gerefereerd aan een advies van het college van burgemeester en wethouders van Reimerswaal, waarin gesproken wordt over een (mogelijk vereiste) aanlegvergunning. Om een en ander goed te kunnen beoordelen, treft u bijgaand een afschrift van het aan Gedeputeerde Staten uitgebrachte advies aan. Ik vertrouw erop u hiermee van dienst te zien.

Met vriendelijke groet,

  
 J. Kloet  
 medewerker afdeling Bouwen en Wonen





004663 2000 PZDB-B-00090

Vergunning ex NB-wet aanpassing dijkbekleding dij

Gedeputeerde Staten van Zeeland  
Directie Ruimte, Milieu en Water  
Afdeling landelijk gebied en water  
Postbus 165  
4430 AD MIDDELBURG

Uw brief van : 27 juli 2000  
Uw kenmerk : 007505

Contactpersoon : J. Kloet  
Telefoon : (0113) 395 226  
Telefax : (0113) 395 338

Ons kenmerk : wmb05670.doc  
Bijlagen :

Onderwerp : vergunning ex Natuurbeschermingswet voor glooiing-aanpassing van het dijkval Waarde-  
Westveerpolder ter plaatse van het "Schor van Waarde"

**VERZONDEN 23 AUG. 2000**

Kruiningen, 22 augustus 2000

Geachte college,

In antwoord op uw hierboven aangehaalde brief over de vergunningaanvraag van het Projectbureau Zeeweringen, voor de glooiing-aanpassing aan het dijkvak Waarde-Westveerpolder, ter plaatse van het "Schor van Waarde", delen wij u het volgende mee.

Tegen het verlenen van de vereiste vergunning ex Natuurbeschermingswet hebben wij geen bezwaren, maar wij tekenen daarbij nog wel het volgende aan.

Wij vertrouwen erop dat u aan te verlenen vergunning impliciet of expliciet de voorwaarden zult verbinden, die blijkens een eerder plan voor aanpassing van een dijkvak ter hoogte van de Zimmermanpolder tussen Waarde en Rilland noodzakelijk zijn om onnodige schade te vermijden en onvermijdelijke schade (zoveel mogelijk) te herstellen.

Zo'n plan is nog niet beschikbaar; het Projectbureau kondigt aan dat een ontwerp-plan in september gereed zal zijn. Graag ontvangen wij te zijner tijd een exemplaar van dat plan; vooralsnog nemen we aan dat daarin zal zijn aangegeven dat het vergunningplichtige deel van het werk zal worden uitgevoerd tussen 1 juli en 30 september, om het broedseizoen en de aankomst van de wintergasten niet te verstoren, en dat voor een dijkbekleding met holten, spleten en ruwe oppervlakten gekozen zal worden, zodat natuurwaarden zich zullen kunnen herstellen.

Voor wat betreft uw vraag of het werk aanlegvergunningplichtig is, kunnen wij u het volgende meedelen.

In de confrontatie van de werktekening met ons bestemmingsplan "Buitengebied" is het onmogelijk vast te stellen of het gehele werk zich binnen het ontworpen plandeel met de bestemming "Dijk met waterstaatkundige functie" afspeelt; in dat geval zou het werk niet aanlegvergunningplichtig zijn. Wanneer het werk zich gedeeltelijk, bij voorbeeld voor wat betreft de kreukelberm, buiten die bestemming afspeelt, dan is dát gedeelte van het werk wél aanlegvergunningplichtig; althans:

- \* voor zover ter plaatse de bestemming "Water, tevens natuurwetenschappelijk van belang" geldt, en
- \* er geen vergunning op grond van de Natuurbeschermingswet is vereist, en
- \* er sprake is van "het vernietigen van voor het desbetreffende gebied kenmerkende bodemvegetatie en fauna", en
- \* er geen sprake is van normale beheers - en/of onderhoudswerken.

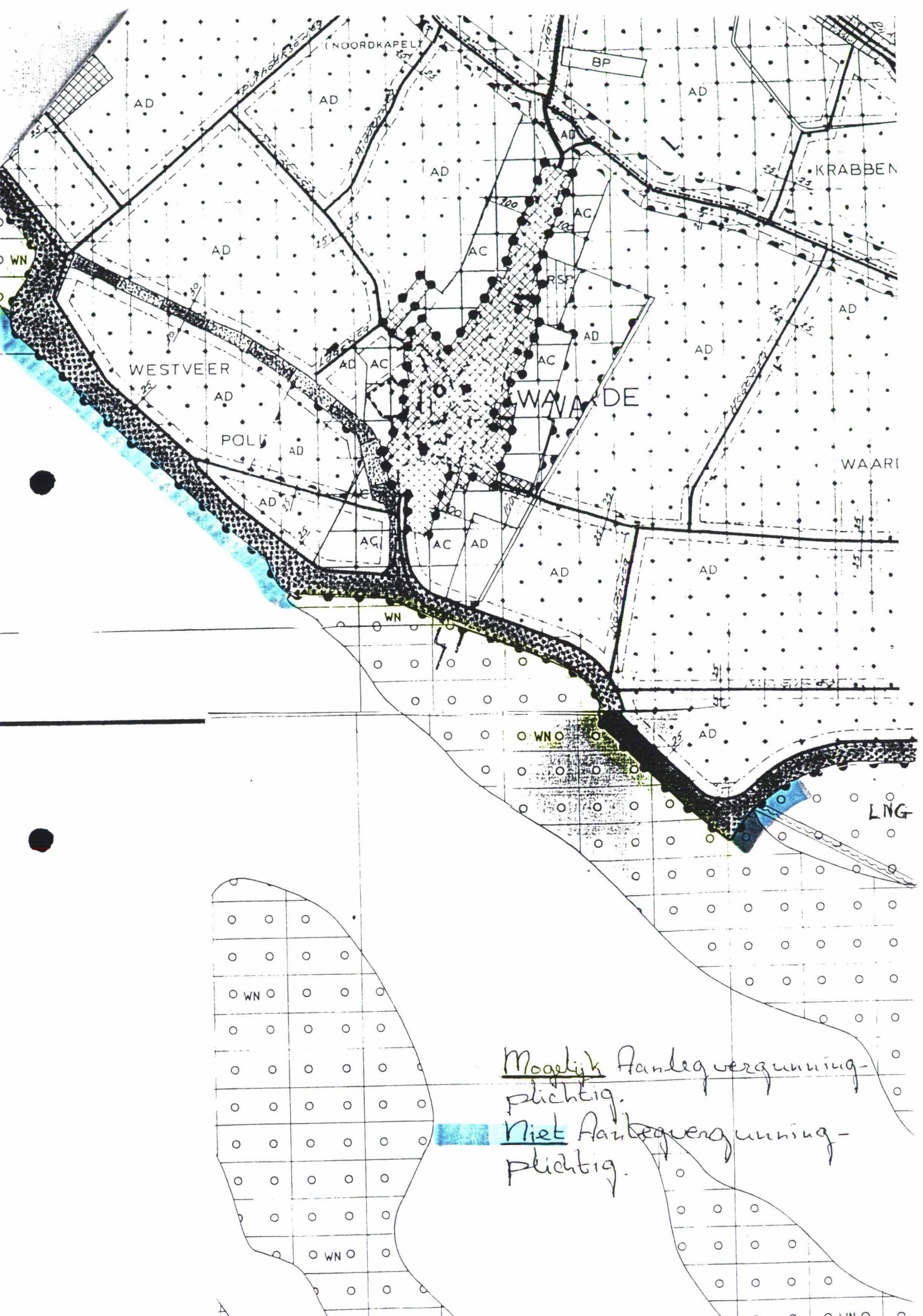
Het projectbureau Zeeweringen heeft zich hierover nog niet met ons college verstaan.

Wij vertrouwen erop u hiermee voldoende te hebben geïnformeerd. Voor eventueel gewenste nadere informatie kunt u contact opnemen met de heer Kloet van de afdeling Bouwen en Wonen. Hij is bereikbaar onder het in het briefhoofd vermelde doorkiesnummer.

Met vriendelijke groet,  
namens burgemeester en wethouders van Reimerswaal



P.J. Gideonse  
hoofd afdeling Bouwen en Wonen



Mogelijk Aanlegvergunning-  
plichtig.  
Niet Aanlegvergunning-  
plichtig.

## Artikel 33

### Aanlegvergunningen

1. WERKEN en WERKZAAMHEDEN.
  - a. werkzaamheden die wijziging van de waterstand of de waterhuishouding tot gevolg hebben, waardoor het zomer- en winterpeil daalt beneden 1.95 m. - N.A.P.
  - b. geheel of gedeeltelijk dempen van welen, drinkputten, sloten en watergangen, behoudens ten behoeve van verbindingsdammen tussen twee percelen;
  - c. het scheuren van grasland, om het geschikt te maken voor akkerbouw, tuinbouw, fruitteelt, bloem- en boomkwekerij;
  - d. het verrichten van graaf-, bagger-, ontgrondings- en ontginningswerkzaamheden;
  - e. het afgraven, ophogen en egaliseren van gronden;
  - f. het vellen en rooien van hout- of struikgewas en het vernietigen van de voor het betreffende gebied kenmerkende bodemvegetatie en fauna;
  - g. het inplanten van hout- of struikgewas en het aanbrengen van overige vegetatie;
  - h. het aanleggen, verleggen of verharderen van wegen, paden, parkeerterreinen en andere oppervlakte verhardingen;
  - i. het aanleggen en verleggen van onder- en bovengrondse transport, energie- of telecommunicatieleidingen;
  - j. het in de grond brengen van voorwerpen dieper dan 30 cm. boven de leiding;
  - k. het aanplanten van gewassen of beplantingen, die dieper wortelen dan 30 cm. boven de leiding;
  - l. het ontgronden of afgraven dieper dan 30 cm. boven de leiding;
  - m. het graven en ploegen dieper dan 40 cm. beneden het maaiveld;
  - n. het aanbrengen van ondergrondse buisleidingen;
  - o. het storten en lozen van baggerspecie;
  - p. het zuigen en baggeren van specie en schelpen;
  - q. de kokkelvisserij;
  - r. het op mechanische wijze spitten van pieren;
  - s. het buiten de erven van bedrijfsgebouwen en woningen opslaan, deponeren, lozen en storten van al dan niet afgedankte of aan hun oorspronkelijk gebruik onttrokken voorwerpen, (vloei)stoffen of produkten, alsmede het aanleggen of inrichten van opslag-, stort- of bergplaatsen.
2. Het is verboden, zonder of in afwijking van een vergunning van burgemeester en wethouders (aanlegvergunning) werken en werkzaamheden, geen normale beheers- en/of onderhoudswerken c.q. werkzaamheden zijnde, uit te voeren als genoemd in lid 1, onder:

- I. b, c, d, e, f binnen de gronden met de bestemming "agrarisch gebied met natuurwetenschappelijke waarden" AA(+);
- II. s binnen de gronden met de bestemming "natuurgebied" LNG,  
"cultuurmonument" LNC,  
"agrarische doeleinden, tevens landschappelijk en of natuurwetenschappelijk van belang" ALN,  
"agrarisch gebied met waardevolle landschappelijke openheid" AA(-);
- III. a, b, c, d, e, f, g, h, i, binnen de gronden met de bestemming "natuurgebied" LNG, "cultuurmonument" LNC en "agrarische doeleinden, tevens landschappelijk en/of natuurwetenschappelijk van belang" ALN, waarvan sub a. alleen van toepassing is binnen de bestemming "natuurgebied" en "agrarische doeleinden, tevens landschappelijk en/of natuurwetenschappelijk van belang" indien deze gebieden tezamen of afzonderlijk een waterhoudkundige eenheid vormt;
- IV. d, e, h, i, binnen de gronden met de bestemming "bos/beplantingsstrook" (LOB);
- V. e, f, g, h, i, binnen de gronden met de bestemming "dijk met een waterstaatkundige functie tevens cultuurhistorisch, landschappelijk en/of natuurwetenschappelijk van belang" en "dijk, tevens cultuurhistorisch landschappelijke en/of natuurwetenschappelijk van belang";
- VI. f, i, o, p, q, r binnen de gronden met de bestemming "water, tevens natuurwetenschappelijk van belang" (WN);
- VII. h, j, k, l binnen de gronden die mede zijn bestemd voor "ondergrondse brandstofleiding";
- VIII. m binnen de gronden die op bijlage III met de cijfers 25, 26, 28 en 29 zijn aangegeven en bestemd zijn voor "agrarisch gebied met oudheidkundige betekenis" AB(0);
- IX. n binnen de bestemmingen geregeld in artikel 3 t/m 8 - 10 t/m 18 - 20 t/m 27 - 28B t/m D;
- X. b, s binnen de gronden met de bestemming "agrarisch gebied met natuurwetenschappelijk waardevolle drinkput" AD(+) (gelegen in het gebied ten westen van de Zanddijk tussen de spoorbaan en Rijksweg A58);
- XI. o binnen de op voorschriftenkaart 4 als zodanig aangegeven gronden.

3. Een aanlegvergunning als bedoeld in lid 2, mag slechts en moet worden verleend indien geen blijvend onevenredige schade wordt toegebracht aan:

- sub I, II, III en X de landschappelijke, natuurwetenschappelijke, de biologische, cultuurhistorische, geomorfologische en ornithologische waarde van het gebied;
- sub IV de natuurwetenschappelijke of landschappelijke waarde van de gebieden;
- sub V de waterstaatkundige, de cultuurhistorische landschappelijke of natuurwetenschappelijke waarden van de gebieden;
- sub VI de natuurwetenschappelijke waarde van de gebieden;
- sub VII de waterstaatkundige, landschappelijke, natuurwetenschappelijke waarde van de gebieden;
- sub VIII de oudheidkundige betekenis van de gebieden;
- sub IX de biologische, landschappelijke en historische waarde van de gebieden;
- sub XI de natuurwetenschappelijke waarde van de gebieden met de bestemming "water, tevens natuurwetenschappelijk van belang" WN en "natuurgebied" LNG in de Westerschelde voorzover gelegen op het grondgebied van de gemeente Reimerswaal.

4. Een aanlegvergunning als bedoeld in lid 2, sub VII mag slechts en moet worden verleend indien, nadat schriftelijk advies is ingewonnen van de leidingsbeheerder, van geen gevaar voor de brandstofleiding is gebleken bij het brengen van voorwerpen, het aanplanten van gewassen en beplantingen en het ontgraven of afgraven dieper dan 30 cm. boven de leiding.

5. Een aanlegvergunning als bedoeld in lid 2, sub VIII mag slechts en moet worden verleend nadat schriftelijk advies is ingewonnen bij de Directeur van de Rijksdienst voor het Oudheidkundig Bodemonderzoek.

Indien het advies van de Directeur niet wordt gevolgd, mag slechts vergunning worden verleend nadat van Gedeputeerde Staten een verklaring is ontvangen dat zij tegen het verlenen van een vergunning geen bezwaar hebben.



6. Het bepaalde in lid 2, sub II en III van dit artikel is niet van toepassing indien deze werken en/of werkzaamheden zullen worden uitgevoerd in een beschermd natuurmonument in de zin van de natuurbeschermingswet zoals die luidt op het tijdstip van het van kracht worden van dit plan en handelingen opleveren waarvoor ingevolge artikel 12 van die wet een vergunning van de Minister van Landbouw en Visserij vereist is, dan wel handelingen welke zijn voorzien in een beheersplan, als bedoeld in artikel 14 van die wet.