

Formuliersversie
2010.02

Aanvraaggegevens

Let op: vul het formulier alstublieft volledig in.

Aanvraagnummer

Aanvraagnaam

Projectbureau Zeeweringen.

Uw referentiecode

PZDB-B-11018

Ingediend op

Projectomschrijving

Dijkversterking Oesterdam Noord.

Gefaseerd indienen

Ja
 Nee

Overzicht bijgevoegde modulebladen

Aanvraaggegevens

Aanvragergegevens

Locatie van de werkzaamheden

Werkzaamheden en onderdelen

Kappen

- Kappen

Bijlagen

Nawoord en ondertekening

Foto te kappen / handhaven bomen.
Memo aangaande herplanten.
Meetgegevens te kappen bomen.



015732 2011 PZDB-B-11018

Aanvraag omgevingsvergunning kappen struwer

Formuliersversie
2010.02

Aanvrager

1 Persoonsgegevens aanvrager

Burgerservicenummer

Geslacht

- Man
- Vrouw
- Weet niet

Voorletters

Voorvoegsels

Achternaam

2 Verblijfsadres

Postcode

Huisnummer

Huisnummertoevoeging

Straatnaam

Woonplaats

Adres

[Faint, illegible text from the reverse side of the page, likely bleed-through from the other side of the paper.]

3 Correspondentieadres

Adres

4 Contactgegevens

Telefoonnummer

E-mailadres

Formuliersversie
2010.02

Aanvrager bedrijf

1 Bedrijf

KvK-vestigingsnummer

Statutaire naam

Handelsnaam

2 Contactpersoon

Geslacht

Voorletters

Voorvoegsels

Achternaam

Functie

3 Vestigingsadres bedrijf

Postcode

Huisnummer

Huisnummertoevoeging

Straatnaam

Rijkswaterstaat Zeeland
Projectbureau Zeeweringen

Man
 Vrouw

B.

Kortswit.

Projectmanager

4337 PA

1.

Kanaalweg

De gemeente Tholen is aansprakelijk voor de inhoud van de informatie op deze website. De informatie op deze website is bedoeld als algemene informatie. De informatie op deze website kan niet worden gebruikt voor andere doeleinden. De informatie op deze website kan niet worden gebruikt voor andere doeleinden. De informatie op deze website kan niet worden gebruikt voor andere doeleinden.

Woonplaats

Middelburg.

Adres

4 Correspondentieadres

Adres

Postbus 1000.

4330 ZW. Middelburg.

5 Contactgegevens

Telefoonnummer

088-2461370

Faxnummer

088-2461994

E-mailadres

bert.kortswit@rws.nl

Adres berichtenbox

Formuliersversie
2010.02

Gemachtigde

1 Persoonsgegevens gemachtigde

Burgerservicenummer

Geslacht

- Man
- Vrouw
- Weet niet

Voorletters

Voorvoegsels

Achternaam

2 Verblijfsadres

Postcode

Huisnummer

Huisnummertoevoeging

Straatnaam

Woonplaats

Adres

Gemachtigde bedrijf

1 Bedrijf

KvK-vestigingsnummer

Statutaire naam

Handelsnaam

2 Contactpersoon

Geslacht

Man
 Vrouw

Voorletters

Voorvoegsels

Achternaam

Functie

3 Vestigingsadres bedrijf

Postcode

Huisnummer

Huisnummertoevoeging

Straatnaam

Formuliersversie
2010.02

Locatie

1 Adres

Postcode

4691 PD

Huisnummer

Huisnummertoevoeging

Straatnaam

Gortzakweg

Plaatsnaam

Tholen

Gelden de werkzaamheden in deze
aanvraag voor meerdere adressen
of percelen?

Ja > Specificeer hieronder de locatie(s)
 Nee

Toelichting op locatie

Zie bijlage

2 Kadastraal perceelnummer

Burgerlijke gemeente

Gemeente Tholen

Kadastrale gemeente

Kadastrale sectie

K00269

Kadastraal perceelnummer

K00269

Gelden de werkzaamheden in deze
aanvraag voor meerdere adressen
of percelen?

Ja
 Nee

3 Eigendomssituatie

Eigendomssituatie van het perceel

- U bent eigenaar van het perceel
- U bent erfpachter van het perceel
- U bent huurder van het perceel
- Anders

Uw belang bij deze aanvraag

Landschappelijk herinrichten
na dijkwerkzaamheden

Kappen

1 Kappen algemeen

Wat wilt u gaan doen?

- Kappen
- Anders

Beschrijf wat u wilt gaan doen.

Kappen slechte begroeiing buiten
rode lijnen (zie bijlage).

① Om hoeveel houtopstanden gaat het?

264.

② Beschrijf per houtopstand om welk soort houtopstand het gaat.

Hoofdzakelijk Canadese populier,
enkele Graauwe Abeel.

③ Beschrijf per houtopstand de locatie op het voor-, zij-, of achtererf.

-

④ Geef per houtopstand de diameter van de stam in centimeter, gemeten op 1,30 m boven het maaiveld.

Zie bijlage.

⑤ Beschrijf per houtopstand of er een mogelijkheid is tot herbepanten en, zo ja, of u dat van plan bent. Geef in het geval van herbepanten aan op welke locatie en met welke soorten u dat wilt gaan doen.

Deel dikke bomen herbplant in
gebied tussen rode lijnen.

In gekapt gebied wordt
wilde liguster geplant.

Geef eventueel een toelichting op wat u gaat doen.

Zie bijlagen.

2 Gemeentespecifieke vragen

① Aanvraag kapvergunning voor:

Kappen slechte begroeiing en
herplanten terrein Bergse Diepsluis.

② De vergunning wordt gevraagd voor:


Dijkversterking Oesterdam Noord,
kappen en deels verplanten.

③ Waar bevind(t)(en) zich de boom / bomen / houtopslag

Oesterdam, ter hoogte van de
Bergse Diepsluis.

④ Wat voor boom / bomen / houtopstand betreft het?

Canadese populier, Graauwe
Abeel, wilde liguster, zie bijlagen.



Toelichting Kappen

1 Kappen algemeen

Om hoeveel houtopstanden gaat het?

- Een houtopstand kan een boom of struik, maar ook hakhout of een houtwal zijn.

Beschrijf per houtopstand om welk soort houtopstand het gaat.

- Nummer elke houtopstand. De nummering moet overeenkomen met de nummering op de situatietekening of kleurenfoto. Deze informatie mag u ook opnemen in een bijlage. Dan hoeft u hier niets in te vullen.

Beschrijf per houtopstand de locatie op het voor-, zij-, of achtererf.

- Nummer elke houtopstand. De nummering moet overeenkomen met de nummering op de situatietekening of kleurenfoto. Deze informatie mag u ook opnemen in een bijlage. Dan hoeft u hier niets in te vullen.

Geef per houtopstand de diameter van de stam in centimeter, gemeten op 1,30 m boven het maaiveld.

- Nummer elke houtopstand. De nummering moet overeenkomen met de nummering op de situatietekening of kleurenfoto. Deze informatie mag u ook opnemen in een bijlage. Dan hoeft u hier niets in te vullen.

Beschrijf per houtopstand of er een mogelijkheid is tot herbeplanten en, zo ja, of u dat van plan bent. Geef in het geval van herbeplanten aan op welke locatie en met welke soorten u dat wilt gaan doen.

- Nummer elke houtopstand. De nummering moet overeenkomen met de nummering op de situatietekening of kleurenfoto. Deze informatie mag u ook opnemen in een bijlage. Dan hoeft u hier niets in te vullen.

2 Gemeentespecifieke vragen

Aanvraag kapvergunning voor:

- Aantal bomen en/of oppervlakte m2 houtopstand aangeven.

De vergunning wordt gevraagd voor:

- Rooien, kappen of verplanten invullen.

Waar bevind(t)en zich de boom / bomen / houtopslag

- Straat/weg, plaats en kadastrale gegevens invullen

Wat voor boom / bomen / houtopstand betreft het?

- Soort, omtrek van de stam in cm (te meten 1,30 meter boven de grond) en reden van de kapaanvraag.

Bent u eigenaar of zakelijk gerechtigde van de grond waarop de boom / bomen / houtopstand staat?

- Ja of nee invullen.

Bij nee, naam, adres, postcode en telefoonnummer eigenaar of zakelijk gerechtigde vermelden.

Bent u gebruiker van de grond waarop de boom / bomen / houtopstand staat?

- ja of nee invullen.

Is er samenhang met een bouwplan?

- Ja of nee invullen.

Bij ja, datum aanvraag bouwvergunning of nummer bouwvergunning opgeven.

Is er samenhang met de uitvoering van een werk?

- Ja of nee invullen.

Te overleggen stukken.

- Bij de aanvraag dient een situatieschets en eventueel foto's van de desbetreffende boom / bomen / houtopstand te worden gevoegd.

Formuliersversie
2010.02

Toe te voegen bijlagen

- Kleurenfoto Kappen
- Situatietekening Kappen

Formuliersversie
2010.02

Nawoord en ondertekening

Zijn de bijlagen bij deze aanvraag compleet?

- Ja
 Nee

Vul uw eventuele persoonlijke opmerkingen over uw aanvraag hier in.

Contactpersoon R.v.d Voert.
(088) 24 61 359

Als blijkt dat voor één van de aangevraagde onderdelen geen vergunning verleend kan worden, wilt u dan voor de overige aangevraagde onderdelen wel een vergunning ontvangen?

- Ja
 Nee

Geeft u toestemming om personen adresgegevens van de aanvrager/melder en, indien van toepassing, de gemachtigde openbaar te maken?

- Ja
 Nee

Hierbij verklaar ik dat ik de aanvraag/melding naar waarheid heb ingevuld en dat ik weet dat er kosten zijn verbonden aan het indienen van een aanvraag.


Niet verplicht in te vullen indien u gemachtigde bent.

Handtekening aanvrager

Datum

2 februari 2011

Handtekening



Handtekening gemachtigde

Datum

Handtekening

Terugsturen van de aanvraag

U kunt de aanvraag of melding inclusief bijbehorende bescheiden versturen naar onderstaand adres van het bevoegd gezag Gemeente Tholen.

Bevoegd gezag

Naam: Gemeente Tholen


Bezoekadres: Hof van Tholen 2 Tholen

Postadres: Postbus 51 4690 AB Tholen

Emailadres algemeen: gemeente@tholen.nl

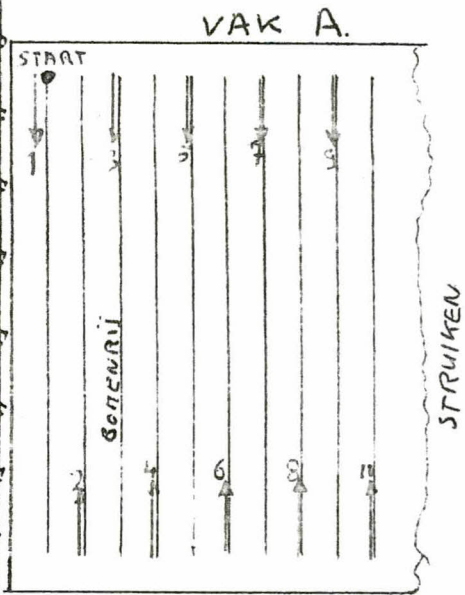
Website: www.tholen.nl

Contactpersoon: Afdeling Vergunningen en Handhaving



Opname bomen Oesterdam nabij "Bergsediepsluis" d.d. 27-01-2011.

PARALLELWEG LANGZAAM VERKEER
AFAAJTERING



| | | | | | | | | | | | | | | | |
|---|----|------|----|---|----|---|----|---|----|---|----|---|----|---|----|
| 1 | 49 | 1302 | 45 | 3 | 17 | 4 | 32 | 5 | 19 | 6 | 28 | 7 | 35 | 8 | 52 |
| | 43 | | 46 | | 13 | | 45 | | 22 | | 52 | | 20 | | 46 |
| | 28 | | 49 | | 31 | | 25 | | 23 | | 49 | | 28 | | 28 |
| | 40 | | 48 | | 38 | | 27 | | 23 | | 51 | | 38 | | 44 |
| | 63 | | 60 | | 43 | | 42 | | 42 | | 52 | | 32 | | 35 |
| | 46 | | 63 | | 51 | | 57 | | 28 | | 53 | | 35 | | 35 |
| | 60 | | 23 | | 50 | | 42 | | 38 | | 60 | | 44 | | 46 |
| | 65 | | 52 | | 27 | | 43 | | 26 | | 46 | | 48 | | 33 |
| | 60 | | 57 | | 51 | | 49 | | 34 | | 42 | | 47 | | 39 |
| | 85 | | 42 | | 40 | | 34 | | 53 | | 36 | | 45 | | 10 |
| | 66 | | 39 | | 83 | | 29 | | 54 | | 22 | | 46 | | 26 |
| | 93 | | 16 | | 88 | | 20 | | 57 | | 28 | | 40 | | 29 |
| | 71 | | 20 | | | | 18 | | 57 | | 29 | | 71 | | |
| | 68 | | 21 | | | | 20 | | 46 | | 18 | | | | |
| | | | | | | | 17 | | 63 | | | | | | |

| | | | |
|---|----|----|----|
| 9 | 18 | 10 | 19 |
| | 19 | | 50 |
| | 33 | | 52 |
| | 43 | | 36 |
| | 47 | | 39 |
| | 31 | | 30 |
| | 38 | | 33 |
| | 41 | | 43 |
| | 30 | | 18 |
| | 50 | | 18 |
| | | | 19 |
| | | | 30 |
| | | | 62 |

P.S.

Alle maten in cm en omtrek

op 1,30 m² MV.


Aantal bomen = 132 stuks totaal.

J.P. P. H.

Opname bomen Oesterdam nabij "Bergediepsluis" d.d. 27-01-2011.

VAK B.

PARALLELWEG LANGZAAM VERKEER



| | | | | | | | | | | | | | | | |
|---|-----|---|----|---|----|---|----|---|----|---|----|---|----|---|-----|
| 1 | 120 | 2 | 73 | 3 | 45 | 4 | 61 | 5 | 53 | 6 | 16 | 7 | 53 | 8 | 122 |
| | 86 | | 49 | | 33 | | 36 | | 24 | | 34 | | 39 | | 83 |
| | 57 | | 61 | | 46 | | 34 | | 33 | | 46 | | 26 | | 47 |
| | 82 | | 65 | | 36 | | 36 | | 37 | | 42 | | 22 | | 16 |
| | 96 | | 75 | | 32 | | 48 | | 24 | | 39 | | 17 | | 29 |
| | 74 | | 34 | | 49 | | 62 | | 32 | | 18 | | 36 | | 21 |
| | 72 | | 64 | | 25 | | 49 | | 43 | | 35 | | 53 | | 87 |
| | 87 | | 38 | | 55 | | 53 | | 43 | | 38 | | 42 | | 36 |
| | 94 | | 54 | | 41 | | 43 | | 52 | | 39 | | 46 | | 52 |
| | 111 | | 15 | | 58 | | 49 | | 38 | | 82 | | 42 | | 26 |
| | 106 | | 40 | | 69 | | 46 | | 55 | | 23 | | 39 | | 25 |
| | 95 | | 41 | | 48 | | 34 | | 47 | | 33 | | 33 | | 44 |
| | 96 | | 40 | | 84 | | 45 | | 37 | | 38 | | 34 | | 25 |
| | 87 | | 34 | | 54 | | 42 | | 36 | | 24 | | 23 | | 35 |
| | 81 | | 35 | | 43 | | 25 | | 30 | | 28 | | 33 | | 18 |
| | 84 | | 18 | | 33 | | 32 | | 42 | | 18 | | 53 | | 34 |
| | 96 | | 65 | | 98 | | 73 | | 57 | | | | | | 50 |

| | | | | | |
|---|----|----|----|----|----|
| 9 | 46 | 10 | 68 | 11 | 44 |
| | 23 | | 43 | | 25 |
| | 15 | | 60 | | 19 |
| | 42 | | 57 | | 19 |
| | 33 | | 67 | | 27 |
| | 25 | | 42 | | 35 |
| | 25 | | 46 | | 36 |
| | 44 | | 63 | | 42 |
| | 42 | | 52 | | 20 |
| | 15 | | 45 | | 35 |
| | 53 | | 14 | | 45 |
| | 44 | | 42 | | 48 |
| | 43 | | 32 | | 44 |
| | 44 | | 29 | | 36 |
| | 59 | | 31 | | 57 |
| | 7 | | 29 | | 65 |
| | | | 29 | | 75 |

P.S. Alle maten in cm en omtrek

op 130m⁺ M.W.


Aantal bomen: 184 stuks totaal

[Handwritten signature]

"BERGSE DIEPSLUO"

CONAME: 27-01-2011 ● ESTERDAM ●

~~BERGSE DIEPSLUO~~



memo

Rijkswaterstaat Zeeland
Projectbureau Zeeweringen

P/a Waterschap Zeeuwse
Eilanden
Kanaalweg 1
Middelburg
P/a Postadres: Postbus 1000
4330 ZW Middelburg
T (0118) 62 13 70
F (0118) 62 19 93
www.zeeweringen.nl

Contactpersoon
P.L. Meininger-

28 oktober 2010

Bijlage(n)

Kenmerk
PZDB-M-xxx

Beplanting aanzet zuidelijke dam Bergsediepsluis

In 2013 zal de steenbekleding van het noordelijk deel van de Oesterdam worden vervangen. De aanzetten van zowel de noordelijke als de zuidelijke dammen van de Bergsediepsluis zullen hierbij worden doorsneden door een verborgen glooiing. De aanwezige beplanting zal hiervoor worden verwijderd over een breedte van ca. 30 m, terwijl na voltooiing van de werken herplant dient plaats te vinden.

Op 27 oktober 2010 werd een bezoek gebracht aan de aanzet van de zuidelijke dam, met als doel een indruk te krijgen van de aanwezige beplanting.

Er staan enkele in rijen geplante bomen, hoofdzakelijk Canadese populier *Populus canadensis*, en wel een cultivar met vrij klein blad en een brede kroon. Daartussen staan enkele exemplaren van Grauwe abeel *Populus x canescens*, waarvan ook veel zaailingen aanwezig zijn. De meeste stammen hebben een diameter van 20-25 cm, enkele exemplaren iets meer dan 30 cm (op borsthoogte).



Peter Meininger

Tussen de bomen wordt regelmatig gemaaid en er bevindt zich een door grassen en enkele kruiden gedomineerde vegetatie. Tussen de bomen zijn enkele struiken aanwezig, met name Wilde liguster *Ligustrum vulgare* en Rode kornoelje *Cornus sanguinea*. Vermoedelijk zijn de enige overlevenden van een vroegere aanplant. Een plantpatroon viel niet meer te onderscheiden.

Rijkswaterstaat Zeeland
Projectbureau Zeeweringen

Datum
10 maart 2010



Rode kornoelje

Aan de zuidkant van de damaanzet bevindt zich een hoog en dicht struweel van Wilde liguster, met daarin een enkele Vlier *Sambucus nigra*. Dit ligusterstruweel loopt door over het grootste deel van de dam.

Datum
10 maart 2010



Peter Meininger

Wilde liguster met een enkele vlier

Opname vak A

| Rij, 1 | Diameter | Rij, 2 | Diameter | Rij, 3 | Diameter | Rij, 4 | Diameter | Rij, 5 | Diameter | Rij, 6 | Diameter | Diar |
|--------|----------|--------|----------|--------|----------|--------|----------|--------|----------|--------|----------|------|
| 49 | 15,6 | 45 | 14,3 | 17 | 5,4 | 32 | 10,2 | 19 | 6,1 | 28 | | |
| 43 | 13,7 | 46 | 14,6 | 13 | 4,1 | 45 | 14,3 | 22 | 7,0 | 52 | | |
| 28 | 8,9 | 49 | 15,6 | 31 | 9,9 | 25 | 8,0 | 23 | 7,3 | 49 | | |
| 40 | 12,7 | 48 | 15,3 | 28 | 8,9 | 27 | 8,6 | 23 | 7,3 | 51 | | |
| 63 | 20,1 | 60 | 19,1 | 43 | 13,7 | 42 | 13,4 | 42 | 13,4 | 52 | | |
| 46 | 14,6 | 63 | 20,1 | 51 | 16,2 | 57 | 18,2 | 28 | 8,9 | 53 | | |
| 60 | 19,1 | 23 | 7,3 | 50 | 15,9 | 42 | 13,4 | 38 | 12,1 | 60 | | |
| 65 | 20,7 | 52 | 16,6 | 27 | 8,6 | 43 | 13,7 | 26 | 8,3 | 46 | | |
| 60 | 19,1 | 57 | 18,2 | 51 | 16,2 | 49 | 15,6 | 34 | 10,8 | 42 | | |
| 85 | 27,1 | 42 | 13,4 | 40 | 12,7 | 34 | 10,8 | 53 | 16,9 | 36 | | |
| 66 | 21,0 | 39 | 12,4 | 83 | 26,4 | 29 | 9,2 | 54 | 17,2 | 22 | | |
| 93 | 29,6 | 16 | 5,1 | 88 | 28,0 | 20 | 6,4 | 57 | 18,2 | 28 | | |
| 71 | 22,6 | 20 | 6,4 | | | 18 | 5,7 | 57 | 18,2 | 29 | | |
| 68 | 21,7 | 21 | 6,7 | | | 20 | 6,4 | 46 | 14,6 | 18 | | |
| | | | | | | 17 | 5,4 | 46 | 14,6 | | | |
| | | | | | | | | 63 | 20,1 | | | |

Opname vak B

| Rij, 1 | Diameter | Rij, 2 | Diameter | Rij, 3 | Diameter | Rij, 4 | Diameter | Rij, 5 | Diameter | Rij, 6 | Diameter | Dian |
|--------|----------|--------|----------|--------|----------|--------|----------|--------|----------|--------|----------|------|
| 120 | 38,2 | 73 | 23,2 | 45 | 14,3 | 61 | 19,4 | 53 | 16,9 | 16 | | |
| 86 | 27,4 | 49 | 15,6 | 33 | 10,5 | 36 | 11,5 | 24 | 7,6 | 34 | | |
| 57 | 18,2 | 61 | 19,4 | 46 | 14,6 | 34 | 10,8 | 33 | 10,5 | 46 | | |
| 82 | 26,1 | 65 | 20,7 | 36 | 11,5 | 36 | 11,5 | 37 | 11,8 | 42 | | |
| 96 | 30,6 | 75 | 23,9 | 32 | 10,2 | 48 | 15,3 | 24 | 7,6 | 39 | | |
| 74 | 23,6 | 34 | 10,8 | 49 | 15,6 | 62 | 19,7 | 32 | 10,2 | 18 | | |
| 72 | 22,9 | 64 | 20,4 | 25 | 8,0 | 49 | 15,6 | 43 | 13,7 | 35 | | |
| 87 | 27,7 | 38 | 12,1 | 55 | 17,5 | 53 | 16,9 | 43 | 13,7 | 38 | | |
| 94 | 29,9 | 54 | 17,2 | 41 | 13,1 | 43 | 13,7 | 52 | 16,6 | 39 | | |
| 111 | 35,4 | 15 | 4,8 | 58 | 18,5 | 49 | 15,6 | 38 | 12,1 | 82 | | |
| 106 | 33,8 | 40 | 12,7 | 69 | 22,0 | 46 | 14,6 | 55 | 17,5 | 23 | | |
| 95 | 30,3 | 41 | 13,1 | 48 | 15,3 | 34 | 10,8 | 47 | 15,0 | 33 | | |
| 96 | 30,6 | 40 | 12,7 | 84 | 26,8 | 45 | 14,3 | 37 | 11,8 | 38 | | |
| 87 | 27,7 | 34 | 10,8 | 54 | 17,2 | 42 | 13,4 | 36 | 11,5 | 24 | | |
| 81 | 25,8 | 35 | 11,1 | 43 | 13,7 | 25 | 8,0 | 30 | 9,6 | 28 | | |
| 84 | 26,8 | 18 | 5,7 | 33 | 10,5 | 32 | 10,2 | 42 | 13,4 | 18 | | |
| 96 | 30,6 | 65 | 20,7 | 98 | 31,2 | 73 | 23,2 | 57 | 18,2 | | | |