BESTAAND

schaal 1:20

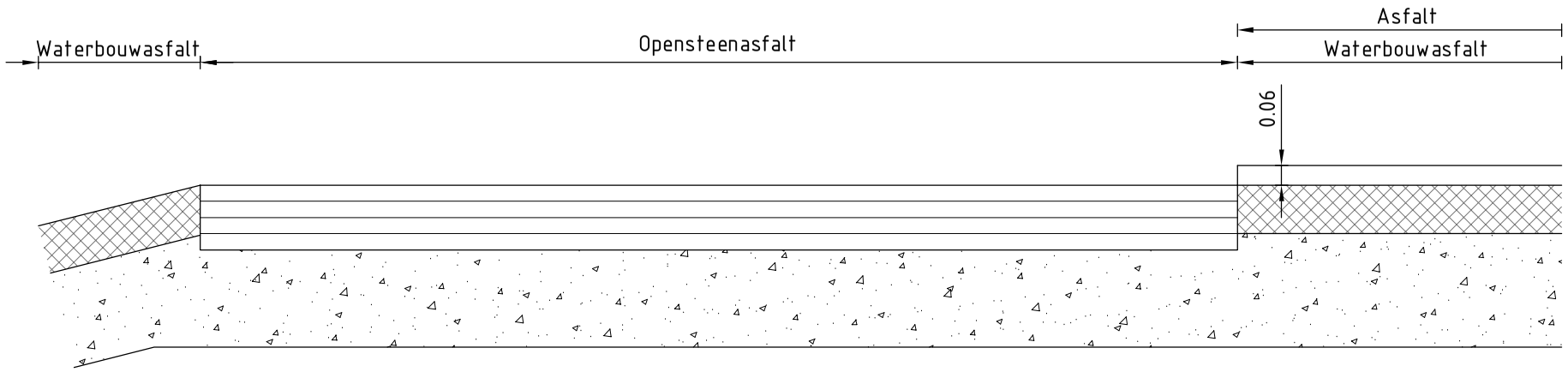

DETAIL FREZEN

schaal 1:20

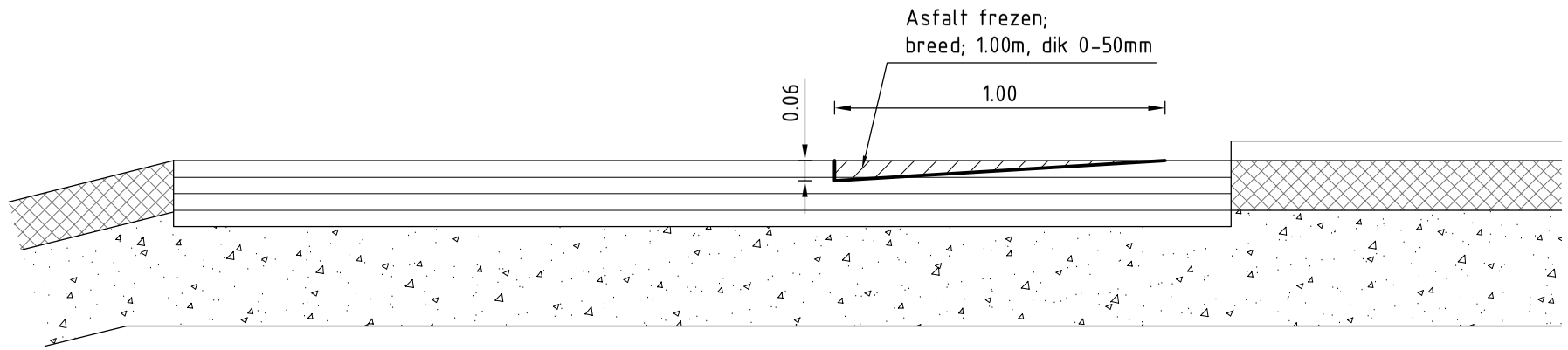

DETAIL ASFALTEREN

schaal 1:20

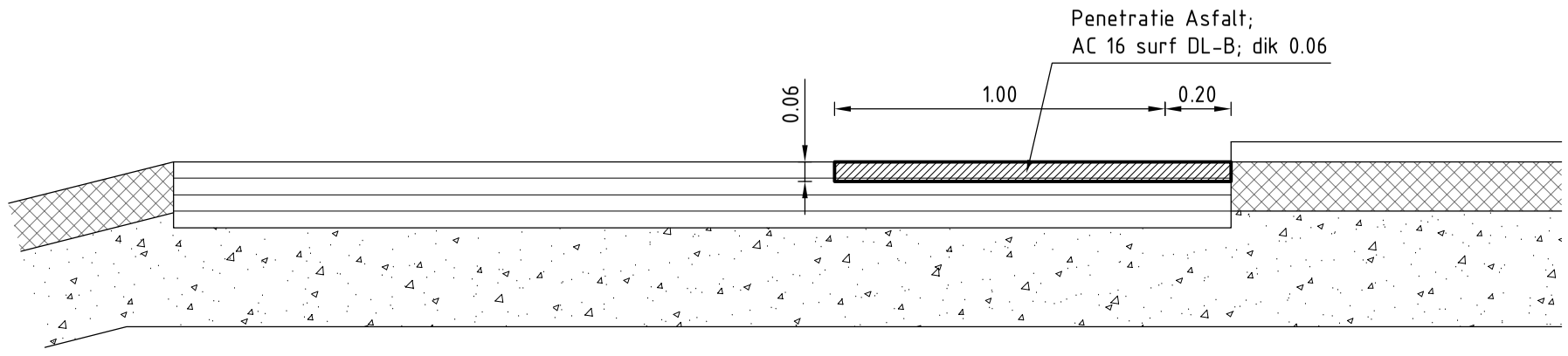

LOCATIE

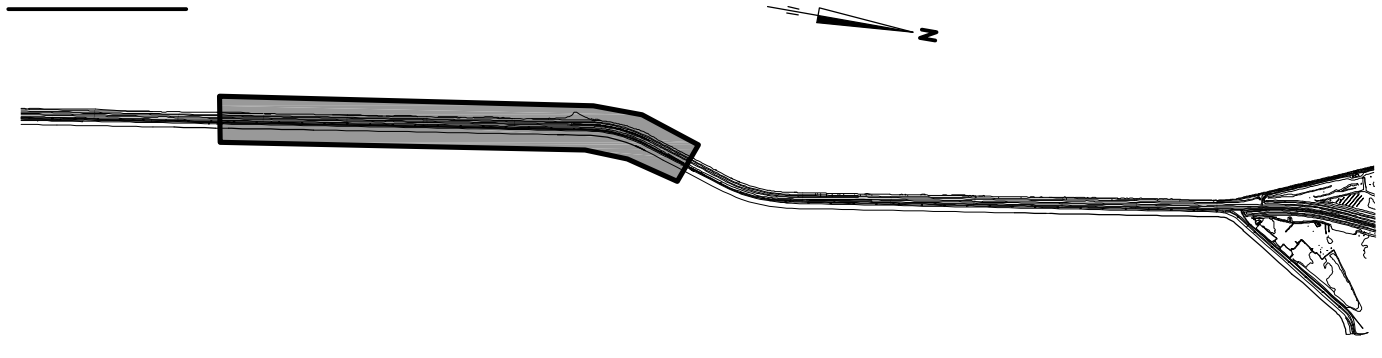

Rijkswaterstaat
Ministerie van Infrastructuur en Milieu

Programma's, Projecten en Onderhoud

Project Zeeweringen

Havendam Sint-Annaland, Suzannapolder

Bijlage asfalteringswerkzaamheden Parallelweg Oesterdam van dp1141+50m tot dp1162+20m

zaaknr. 31052574

Nota van inlichtingen

getekend	J. van der Jagt		d.d.	21-10-2014
gecontroleerd	S. Vermunt		d.d.	21-10-2014
accoord	S. Vereeke		d.d.	21-10-2014
gewijzigd				

schaal 1:20

in bladen, blad nr.

A3 | 20142010-01

FILENAME: G:\TEKENINGVZEEWERINGENVHAVENDAM ST. ANNALAND, SUZANNAPOLDERNVI-DWP-PARALLELWEG OESTERDAM.DWG
PLOTDATUM: 10/22/2014 14:13:7

DWARSPROFIEL 1
asnaam: H-tbv dwp; metr. 3.79



schaal 1:100 DPG_H-tbv dwp-01

Bestaande afstand	-26.08 -25.27 -23.67 -23.30 -22.22 -21.81 -20.53 -18.90 -18.22 -14.64 -13.85 -13.42 -9.94 -7.89 -6.75 -4.75 -1.40 -0.89 0.00 6.19 6.58 8.56 14.96 18.20 19.17 21.15 24.06 28.91 30.62 31.78 34.58 36.99 40.05 43.66 44.27
Bestaande hoogte	+4.16 +4.19 +4.26 +4.28 +4.22 +4.20 +4.13 +4.13 +4.12 +4.04 +4.03 +4.02 +3.81 +3.66 +3.56 +3.41 +3.33 +3.29 +2.96 +0.66 +0.55 -0.41 -1.81 -2.51 -2.80 -3.18 -3.50 -3.57 -3.59 -3.60 -3.60 -3.49 -3.52 -3.14 -3.08
Nieuwe afstand	-0.95 -0.83 -0.37 0.00 3.26 7.63 7.99 8.40 12.37 12.87 14.61 15.23 16.62 17.37 18.62 19.62 22.48 24.19 27.22 30.26 31.74 32.59 34.04 34.34 34.61 34.87 35.12 35.37 35.63 35.90 36.18 36.60 37.10 37.71 38.47 41.80 [illegible] 44.27
Nieuwe hoogte	[illegible] [illegible] +2.15 +1.96 +0.32 -1.88 -1.74 -1.33 -1.91 -2.04 -2.72 -3.05 -3.60 -3.67 -3.80

DWARSPROFIEL 2
asnaam: H-tbv dwp; metr. 28.04

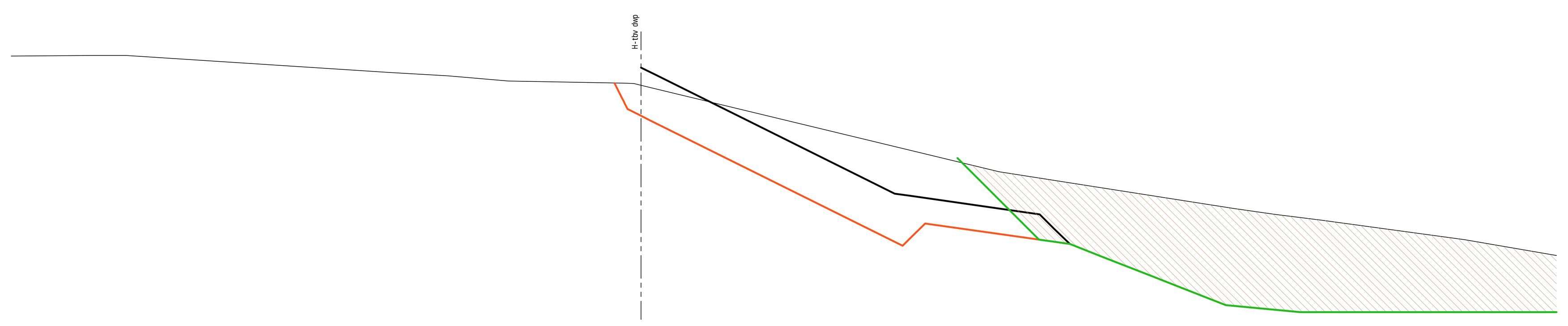

schaal 1:100 DPG_H-tbv dwp-01

Bestaande afstand	-17.51 -15.19 -14.32 -6.98 -5.36 -3.68 -0.45 0.00 0.31 9.96 16.50 17.62 18.91 22.89 25.45
Bestaande hoogte	+3.32 +3.34 +3.34 +2.87 +2.77 +2.62 +2.56 +2.51 +2.44 +0.10 -0.92 -1.08 -1.24 -1.79 -2.23
Nieuwe afstand	-0.74 -0.38 0.00 7.27 7.90 11.50 11.92 12.79 14.20 14.85 16.26 17.60 18.32 18.70 19.21 24.03 [illegible] 25.45
Nieuwe hoogte	+2.57 +1.85 +1.66 -1.95 -1.33 -1.85 -1.90 -2.25 -2.80 -3.06 -3.60 -3.73 -3.80 -3.80 -3.80 -3.80 [illegible] -3.80

DWARSPROFIEL 3
asnaam: H-tbv dwp; metr. 50.62

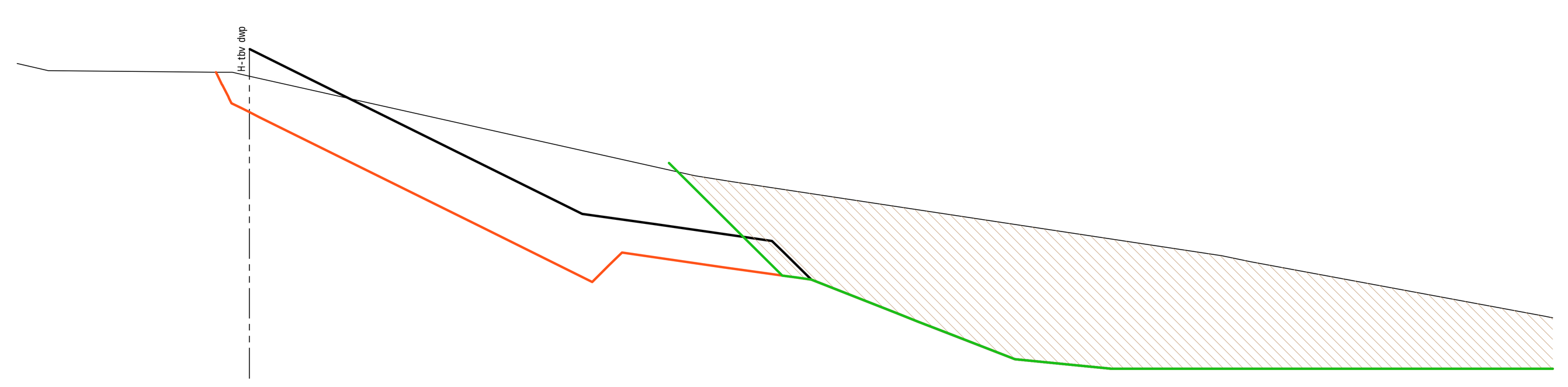

schaal 1:100 DPG_H-tbv dwp-01

Bestaande afstand	-4.94 -4.29 -0.72 -0.37 0.00 2.85 9.48 10.28 20.70 21.31 27.53 27.75
Bestaande hoogte	+2.69 +2.54 +2.51 +2.50 +2.42 +1.79 +0.31 +0.18 -1.40 -1.52 -2.67 -2.71
Nieuwe afstand	[illegible] -0.38 0.00 4.98 7.30 7.65 7.93 10.08 11.96 13.77 14.24 14.82 16.30 17.41 18.35 21.76 25.08 27.75
Nieuwe hoogte	[illegible] +1.85 +1.66 -0.81 -1.95 -1.60 -1.33 -1.64 -1.90 -2.62 -2.80 -3.02 -3.60 -3.71 -3.80 -3.80 -3.80 -3.80

DWARSPROFIEL 4
asnaam: H-tbv dwp; metr. 71.23

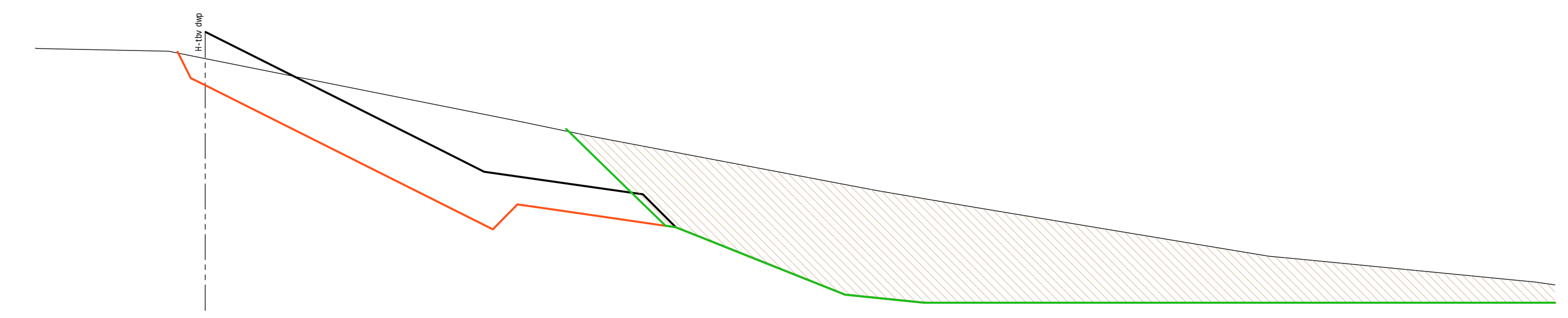

schaal 1:100 DPG_H-tbv dwp-01

Bestaande afstand	[illegible] -0.92 0.00 7.97 9.15 9.72 16.91 19.18 26.46 26.78 27.41 33.50 33.96
Bestaande hoogte	[illegible] +2.52 +2.34 +0.74 +0.50 +0.38 -0.98 -1.38 -2.58 -2.63 -2.69 -3.29 -3.35
Nieuwe afstand	[illegible] -0.37 0.00 6.12 7.23 7.83 8.58 11.84 12.44 14.09 14.99 16.10 17.34 18.10 21.41 24.88 27.27 29.02 30.38 31.46 32.35 33.09 33.73 33.96
Nieuwe hoogte	[illegible] +1.85 +1.66 -1.40 -1.95 -1.36 -1.44 -1.90 -2.15 -2.80 -3.16 -3.60 -3.72 -3.80 -3.80 -3.80 -3.80 -3.80 -3.80 -3.80 -3.80 -3.80 -3.80 -3.80

DWARSPROFIEL 5
asnaam: H-tbv dwp; metr. 93.84

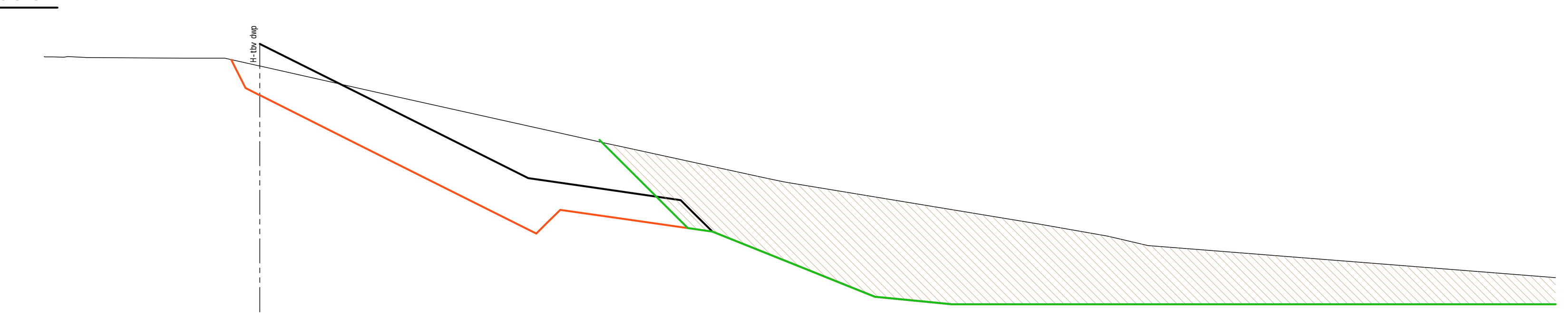

schaal 1:100 DPG_H-tbv dwp-01

Bestaande afstand	-5.64 -5.40 -5.02 -4.53 -2.00 -0.92 0.00 3.05 7.66 8.27 9.06 9.46 13.19 13.68 20.34 22.17 23.22 33.88
Bestaande hoogte	+2.67 +2.66 +2.67 +2.64 +2.63 +2.63 +2.42 +1.74 +0.71 +0.58 +0.40 +0.31 -0.49 -0.60 -1.70 -2.02 -2.27 -3.10
Nieuwe afstand	[illegible] -0.38 0.00 2.60 7.23 7.49 7.85 9.47 11.83 12.68 14.08 15.38 16.08 17.49 18.08 21.22 23.85 32.31 33.88
Nieuwe hoogte	[illegible] +1.85 +1.66 +0.36 -1.95 -1.69 -1.33 -1.56 -1.90 -2.24 -2.80 -3.32 -3.60 -3.74 -3.80 -3.80 -3.80 -3.80 -3.80

DWARSPROFIEL 6
asnaam: H-tbv dwp; metr. 118.99

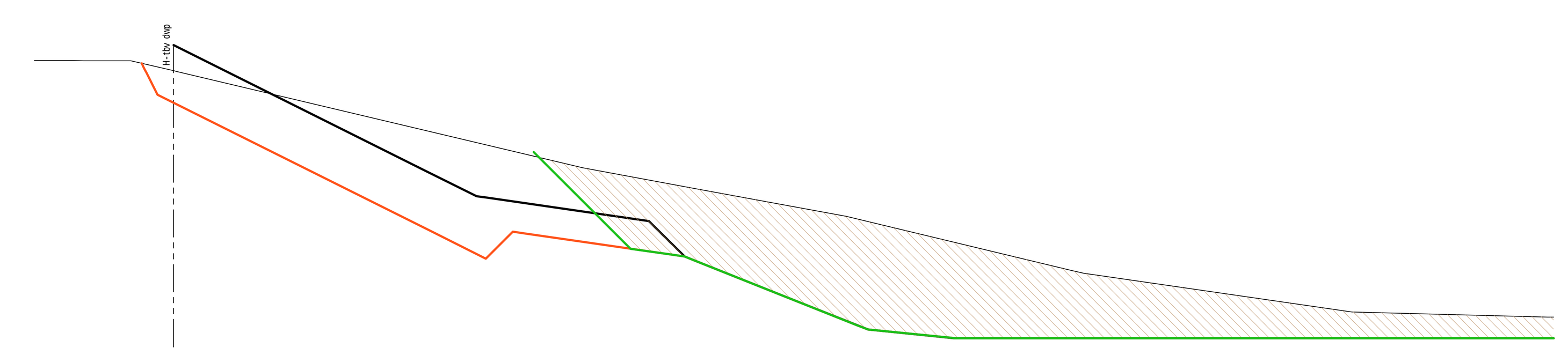

schaal 1:100 DPG_H-tbv dwp-01

Bestaande afstand	[illegible] -2.83 -2.40 -2.09 -1.67 -0.99 0.00 9.47 12.07 15.57 20.82 21.08 27.29 31.81 31.96
Bestaande hoogte	[illegible] +2.64 +2.64 +2.64 +2.64 +2.63 +2.40 +0.15 -0.33 -0.97 -2.23 -2.30 -3.19 -3.31 -3.31
Nieuwe afstand	[illegible] -0.38 0.00 5.96 7.23 7.85 8.13 11.83 14.08 15.84 18.04 18.36 31.26 31.96
Nieuwe hoogte	[illegible] +1.85 +1.66 -1.32 -1.95 -1.33 -1.37 -1.91 -2.80 -3.50 -3.80 -3.80 -3.80 -3.80

SITUATIE BESTAAND

schaal 1:500

TERREINHOOGTES				
REEKS	MIN.	MAX.	KLEUR	OPP.
1	-4.50	-4.00		570 m²
2	-4.00	-3.50		1037 m²
3	-3.50	-3.00		2746 m²
4	-3.00	-2.50		648 m²
5	-2.50	-2.00		450 m²
6	-2.00	-1.50		473 m²
7	-1.50	-1.00		629 m²
8	-1.00	-0.50		433 m²
9	-0.50	0.00		436 m²
10	0.00	0.50		400 m²
11	0.50	1.00		390 m²
12	1.00	1.50		603 m²
13	1.50	2.00		476 m²
14	2.00	2.50		450 m²
15	2.50	3.00		1681 m²
16	3.00	3.50		548 m²
17	3.50	4.00		270 m²

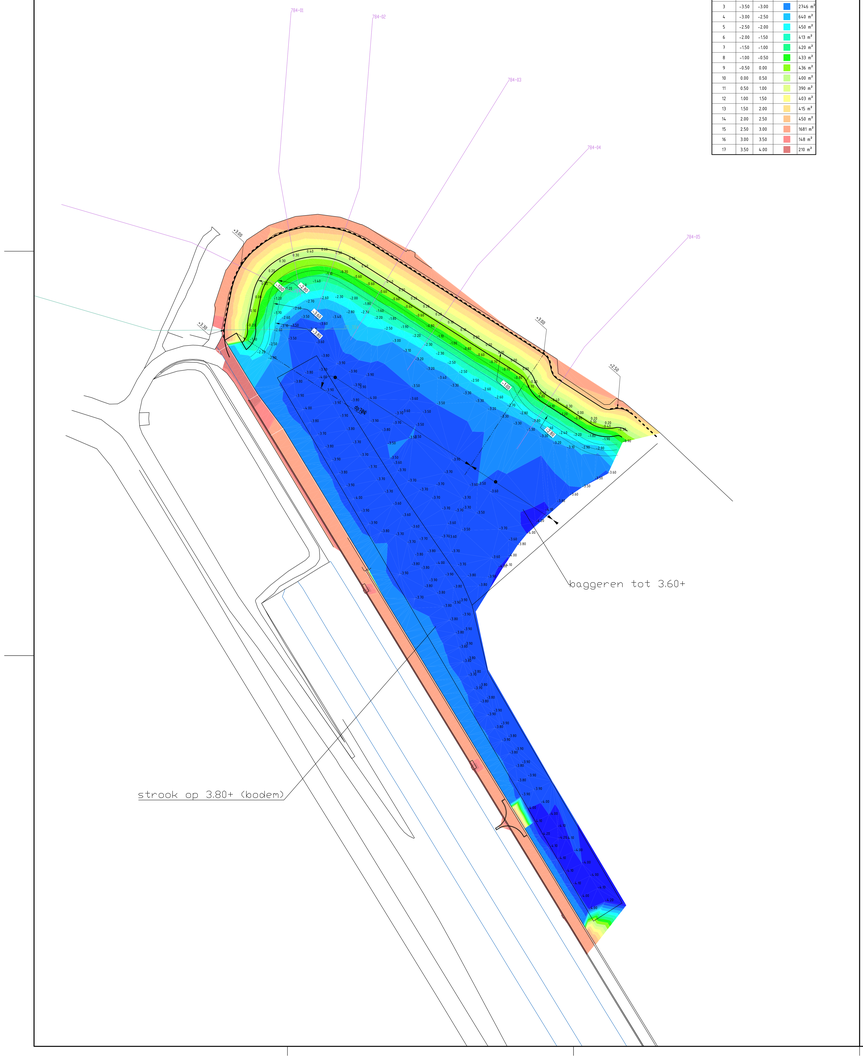

SITUATIE ONTWERP

schaal 1:500

HOOGTES ONTWERP grondwerk-variant				
REEKS	MIN.	MAX.	KLEUR	OPP.
1	-4.50	-4.00		4201 m²
2	-4.00	-3.50		6273 m²
3	-3.50	-3.00		264 m²
4	-3.00	-2.50		262 m²
5	-2.50	-2.00		262 m²
6	-2.00	-1.50		278 m²
7	-1.50	-1.00		89 m²
8	-1.00	-0.50		76 m²
9	-0.50	0.00		72 m²
10	0.00	0.50		62 m²
11	0.50	1.00		4 m²
12	1.00	1.50		0 m²
13	1.50	2.00		0 m²
14	2.00	2.50		0 m²
15	2.50	3.00		0 m²
16	3.00	3.50		0 m²
17	3.50	4.00		0 m²

SITUATIE VERSCHIL bestaand vs ontwerp

schaal 1:500

totaal
binnen vak

VERSCHILHOOGTES tussen bestand en grondwerk-variant				
REEKS	MIN.	MAX.	KLEUR	OPP.
1	-7.50	-7.00		0 m²
2	-7.00	-6.50		3 m²
3	-6.50	-6.00		3 m²
4	-6.00	-5.50		3 m²
5	-5.50	-5.00		3 m²
6	-5.00	-4.50		4 m²
7	-4.50	-4.00		5 m²
8	-4.00	-3.50		6 m²
9	-3.50	-3.00		7 m²
10	-3.00	-2.50		111 m²
11	-2.50	-2.00		516 m²
12	-2.00	-1.50		633 m²
13	-1.50	-1.00		1111 m²
14	-1.00	-0.50		2537 m²
15	-0.50	0.00		5853 m²
16	0.00	2.37		934 m²

Ontgraving

+0,77 aanvulling
-0,41 ontgraving

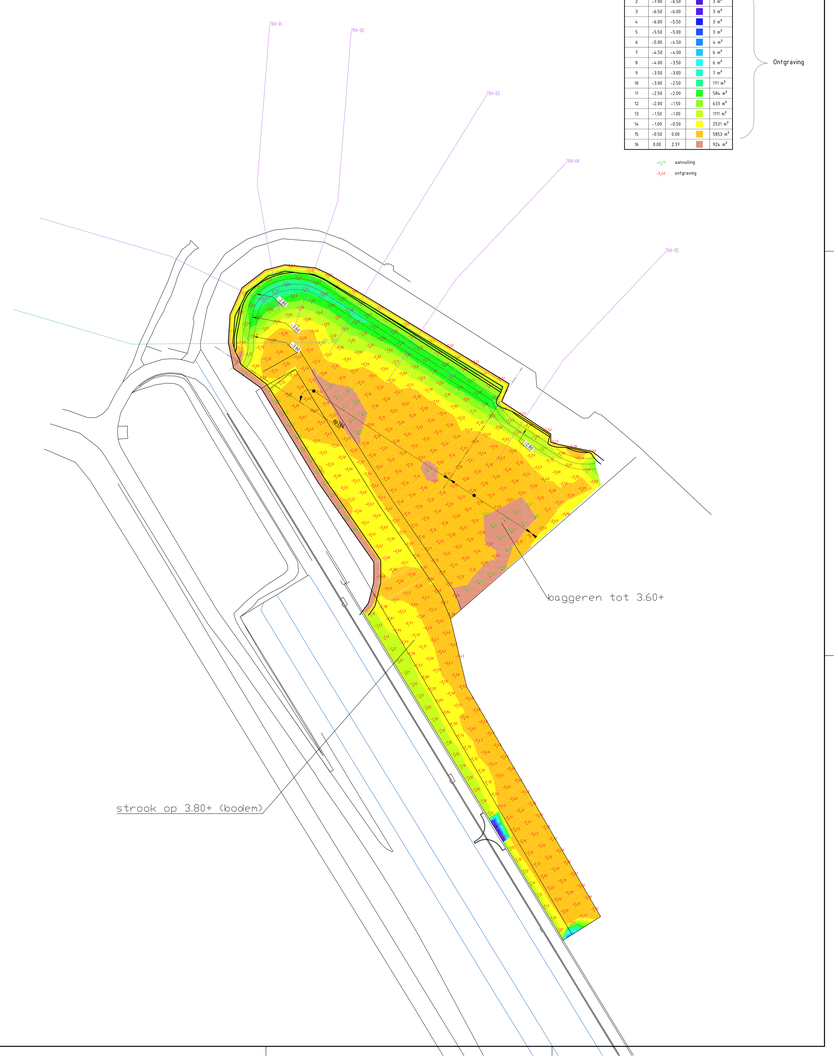

werk:	Havendam Sint-Annaland, Suzannapolder	contract: 31052574

Tek.nr.	Bestandsnaam	Omschrijving	Datum
		Contracttekeningen	
ZLRW-2014 -01101	bestek-sit-ontw-Havendam Sint-Annaland, Suzannapolder	Situatie (1) bestaand van dp776+20m tot dp786	30-09-2014
ZLRW-2014 -01102	"	Situatie (1) nieuw van dp776+20m tot dp786	30-09-2014
ZLRW-2014 -01103	"	Situatie (2) bestaand en nieuw van dp786 tot dp794	30-09-2014
ZLRW-2014 -01104	"	Situatie (3) bestaand en nieuw van dp794 tot dp803	30-09-2014
ZLRW-2014 -01105	"	Situatie parkeerterrein en fietsenstalling bestaand en nieuw	30-09-2014
ZLRW-2014 -01106	bestek-dwp-Havendam Sint-Annaland, Suzannapolder	Dwarsprofiel 1 bestaand en nieuw van dp776+20m tot dp776+90m	30-09-2014
ZLRW-2014 -01107	"	Dwarsprofiel 2 bestaand en nieuw van dp776+90m tot dp778+45m	30-09-2014
ZLRW-2014 -01108	"	Dwarsprofiel 3 bestaand en nieuw Haven	30-09-2014
ZLRW-2014 -01109	"	Dwarsprofiel 4 bestaand en nieuw Haven	30-09-2014
ZLRW-2014 -01110	"	Dwarsprofiel 5 bestaand en nieuw Havendam	30-09-2014
ZLRW-2014 -01111	"	Dwarsprofiel 6 bestaand en nieuw Havendam	30-09-2014
ZLRW-2014 -01112	"	Dwarsprofiel 7 bestaand en nieuw van dp784+90m tot dp786+25m	30-09-2014
ZLRW-2014 -01113	"	Dwarsprofiel 8 bestaand en nieuw van dp786+25m tot dp795+50m	30-09-2014
ZLRW-2014 -01114	"	Dwarsprofiel 9 bestaand en nieuw van dp795+50m tot dp798+30m	30-09-2014
ZLRW-2014 -01115	"	Dwarsprofiel 10 bestaand en nieuw van dp798+30m tot dp803	30-09-2014
ZLRW-2014 -01116	"	Details	30-09-2014
ZLRW-2014 -01117	bestek-transportroute-Havendam Sint-Annaland, Suzannapolder	Transportroute	30-09-2014
ZLRW-2014 -01118	bestek-dwp100m-Havendam Sint-Annaland, Suzannapolder	Dwarsprofielen 100m, bestaand en ontwerp (basis) van dp776-01 tot dp778 en van dp784 tot dp784+35m	30-09-2014
ZLRW-2014 -01119	"	Dwarsprofielen 100m, bestaand en ontwerp (basis) van dp784+66m tot dp784-04	30-09-2014
ZLRW-2014 -01120	"	Dwarsprofielen 100m, bestaand en ontwerp (basis) van dp784-05 tot dp784-09	30-09-2014
ZLRW-2014 -01121	"	Dwarsprofielen 100m, bestaand en ontwerp (basis) van dp784-10 tot dp787+50m	30-09-2014
ZLRW-2014 -01122	"	Dwarsprofielen 100m, bestaand en ontwerp (basis) van dp788 tot dp796	30-09-2014
ZLRW-2014 -01123	"	Dwarsprofielen 100m, bestaand en ontwerp (basis) van dp797 tot dp803	30-09-2014
ZLRW-2014 -01124	bestek-bouwbord-Havendam Sint-Annaland, Suzannapolder	Bouwbord	30-09-2014

werk:	Havendam Sint-Annaland, Suzannapolder	contract: 31052574

Tek.nr.	Bestandsnaam	Omschrijving	Datum
ZLRW-2014 -01125	bestek-omleidingsroute-fietsverkeer Havendam Sint-Annaland, Suzannapolder	Omleidingsroute fietsverkeer	30-09-2014
ZLRW-2014 -01126	bestek-dwp-aansl-profiel-Havendam Sint-Annaland, Suzannapolder	Aansluitende profielen	30-09-2014
ZLRW-2014 -01127	bestek-indicatieve-dieptelijnen-schelpdierpercelen-Havendam Sint-Annaland, Suzannapolder	Indicatieve dieptelijnen Schelpdierpercelen	30-09-2014
ZLRW-2014 -01128	bestek-principe-details-trap-Havendam Sint-Annaland, Suzannapolder	Principe details trap	30-09-2014
ZLRW-2014 -01129	bestek-kabels&leidingen-Havendam Sint-Annaland, Suzannapolder	Kabels&Leidingen	30-09-2014
ZLRW-2014 -01130	bestek-houten-plateau-Havendam Sint-Annaland, Suzannapolder	Houten plateau	30-09-2014
ZLRW-2014 -01411	bijlage	3D bestand baggeren haven	30-09-2014
ZLRW-2014 -01412	bestek-depot-Havendam Sint-Annaland, Suzannapolder	depot Del Campo	30-09-2014
ZLRW-2014 -01413	bestek-waterleiding-Havendam Sint-Annaland, Suzannapolder	Waterleiding	30-09-2014
ZLRW-2014 -01414	bestek-laagspanning-Havendam Sint-Annaland, Suzannapolder	Laagspanning	30-09-2014
ZLRW-2014 -01415	bestek-data-Havendam Sint-Annaland, Suzannapolder	Data	30-09-2014
ZLRW-2014 -01416	bestek-vuilwater-Havendam Sint-Annaland, Suzannapolder	Vuilwater	30-09-2014
ZLRW-2014 -01417	bestek-verwijderen kabels en leidingen-Havendam Sint-Annaland, Suzannapolder	Verwijderen kabels en leidingen	30-09-2014
ZLRW-2014 -01418	bijlage	Clubgebouw WSV Sint-Annaland bestaand	30-09-2014
ZLRW-2014 -01419	bestek-groefwier-Havendam Sint-Annaland, Suzannapolder	Situatie groefwier bestaand	30-09-2014

Nota van inlichtingen			
ZLRW-2014 -01102	nvi-sit-ontw-Havendam Sint-Annaland, Suzannapolder	Situatie (1) nieuw van dp776+20m tot dp786	21-10-2014
ZLRW-2014 -01103	"	Situatie (2) bestaand en nieuw van dp786 tot dp794	21-10-2014
ZLRW-2014 -01108	nvi-dwp-Havendam Sint-Annaland, Suzannapolder	Dwarsprofiel 3 bestaand en nieuw Haven	21-10-2014
ZLRW-2014 -01112	nvi-dwp-Havendam Sint-Annaland, Suzannapolder	Dwarsprofiel 7 bestaand en nieuw van dp784+90m tot dp786+25m	21-10-2014
ZLRW-2014 -01113	"	Dwarsprofiel 8 bestaand en nieuw van dp786+25m tot dp795+50m	21-10-2014

werk:	Havendam Sint-Annaland, Suzannapolder	contract: 31052574

Tek.nr.	Bestandsnaam	Omschrijving	Datum
ZLRW-2014 -01114	"	Dwarsprofiel 9 bestaand en nieuw van dp795+50m tot dp798+30m	21-10-2014
ZLRW-2014 -01115	"	Dwarsprofiel 10 bestaand en nieuw van dp798+30m tot dp803	21-10-2014
ZLRW-2014 -01116	nvi-dwp-Havendam Sint-Annaland, Suzannapolder	Details	21-10-2014
ZLRW-2014 -01117	nvi-transportroute-Havendam Sint-Annaland, Suzannapolder	Transportroute	21-10-2014
ZLRW-2014 -01118	nvi-dwp100m-Havendam Sint-Annaland, Suzannapolder	Dwarsprofielen 100m, bestaand en ontwerp (basis) van dp776-01 t/m dp778 van dp784 t/m dp784+35m	21-10-2014
ZLRW-2014 -01120	nvi-dwp100m-Havendam Sint-Annaland, Suzannapolder	Dwarsprofielen 100m, bestaand en ontwerp (basis) van dp784-05 tot dp784-09	21-10-2014
ZLRW-2014 -01121	nvi-dwp100m-Havendam Sint-Annaland, Suzannapolder	Dwarsprofielen 100m, bestaand en ontwerp (basis) van dp784-10 tot dp787+50m	21-10-2014
ZLRW-2014 -01122	nvi-dwp100m-Havendam Sint-Annaland, Suzannapolder	Dwarsprofielen 100m, bestaand en ontwerp (basis) van dp788 tot dp796	21-10-2014
ZLRW-2014 -01123	nvi-dwp100m-Havendam Sint-Annaland, Suzannapolder	Dwarsprofielen 100m, bestaand en ontwerp (basis) van dp797 tot dp803	21-10-2014
ZLRW-2014 -01127	nvi-indicatieve-dieptelijnen-schelpdierpercelen-Havendam Sint-Annaland, Suzannapolder	Indicatieve dieptelijnen Schelpdierpercelen	21-10-2014
ZLRW-2014 -01128	nvi-principe-details-trap-Havendam Sint-Annaland, Suzannapolder	Principe details trap	21-10-2014
ZLRW-2014 -01129	nvi-kabels&leidingen-Havendam Sint-Annaland, Suzannapolder	Kabels&Leidingen	21-10-2014
ZLRW-2014 -01130	nvi-houten-plateau-Havendam Sint-Annaland, Suzannapolder	Houten plateau	21-10-2014
ZLRW-2014 -01411	bijlage	3D bestand baggeren haven	21-10-2014
ZLRW-2014 -01412	nvi-glazen keerwand-Havendam Sint-Annaland, Suzannapolder	Glazen keerwand clubgebouw	21-10-2014
ZLRW-2014 -01413	nvi-waterleiding-Havendam Sint-Annaland, Suzannapolder	Waterleiding	21-10-2014
ZLRW-2014 -01414	nvi-laagspanning-Havendam Sint-Annaland, Suzannapolder	Laagspanning	21-10-2014
ZLRW-2014 -01415	nvi-data-Havendam Sint-Annaland, Suzannapolder	Data	21-10-2014
ZLRW-2014 -01416	nvi-vuilwater-Havendam Sint-Annaland, Suzannapolder	Vuilwater	21-10-2014
ZLRW-2014 -01420	nvi-verwijderen steigers-Havendam Sint-Annaland, Suzannapolder	Verwijderen steigers	21-10-2014
A3 -20142010-01	bijlage	Bijlage asfalteringswerkzaamheden Parallelweg Oesterdam van dp1141+50m tot dp1162+20m	21-10-2014

SITUATIE bestaand

schaal 1:1000

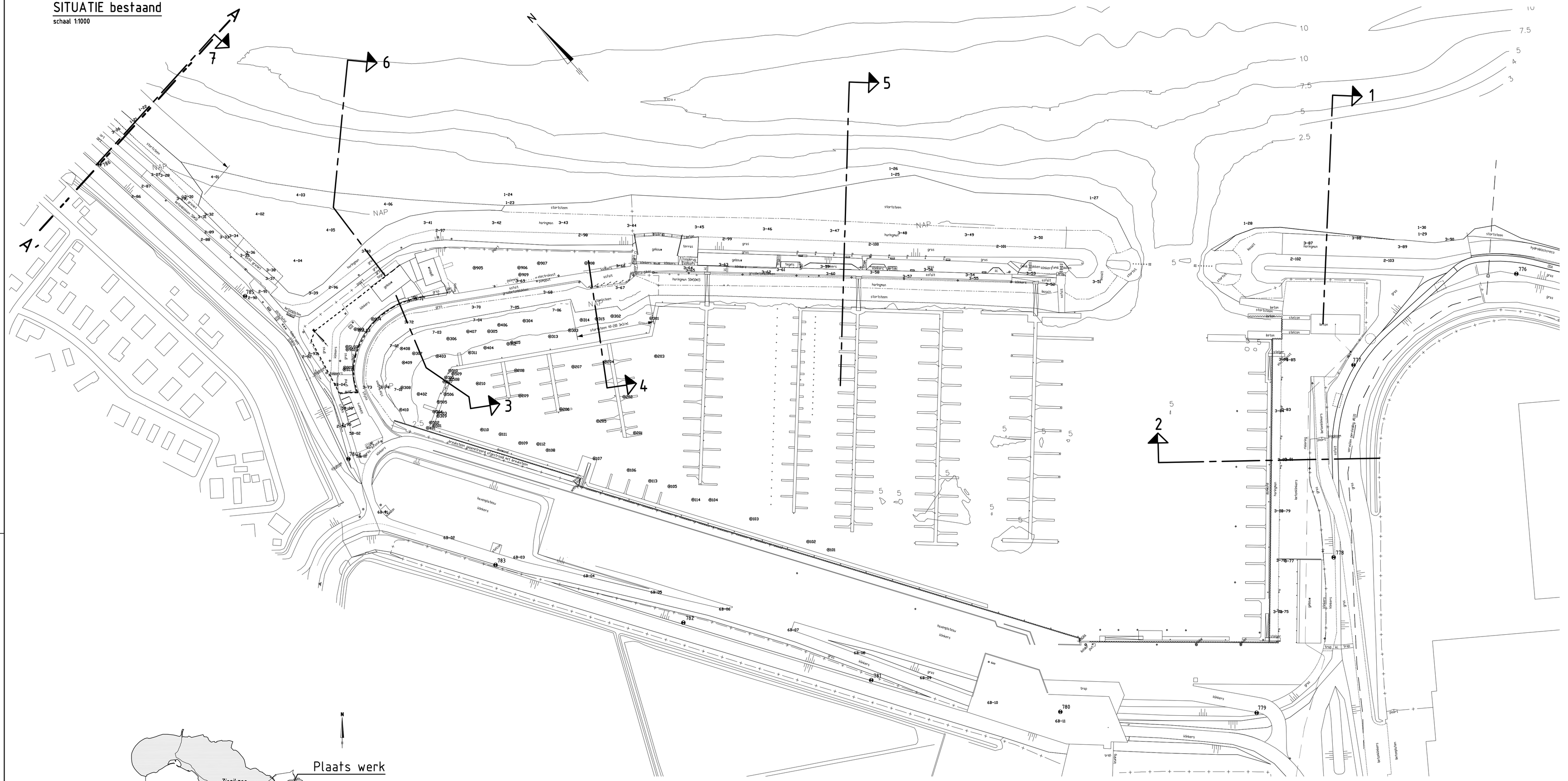

OVERZICHTSKAARTJE

VERKLARING

Hoogtematen in meters t.o.v. NAP
Maten in meters tenzij anders aangegeven
Alle maten in het werk controleren

Dijkpaal met nummer	Kniklijn ontwerppeil
Boring met nummer	Teenconstructie
Grondbuis t.b.v. vlaggemast	Materiaalgrens
Bestaand verkeersbord	Overgangsconstructie
Bestaande afvalbak	Ontgravingslijn
Bestaande vlaggemast	Onderhoudsstrook
Bestaande lichtmast	Grondaanvulling
Bestaande bolder	Ontgraven en aanvullen
Bestaande situatie	Betonzuilen
Bestaande perkoenpalenrij	Betonzuilen ECO
Bestaande perkoenpalenrij met betonband	Basalt
Bestaand raster/hekwerk	Gekantelde haringmanblokken
Bestaande betonband	Betontegels
Bestaande zandlijn	Klinkers
Bestaande teenlijn	Opensteenasfalt
Bestaande kant stortsteen	Strand
Te maken werk	Asfalt
Te plaatsen raster/hekwerk	Overlaging breuksteen
Perceelsgrens "Punta Laguna"	Kreukelberm
	Werkgrens

Voor dwarsprofiel 1 zie tekening ZLRW-2014-01106
Voor dwarsprofiel 2 zie tekening ZLRW-2014-01107
Voor dwarsprofiel 3 zie tekening ZLRW-2014-01108
Voor dwarsprofiel 4 zie tekening ZLRW-2014-01109
Voor dwarsprofiel 5 zie tekening ZLRW-2014-01110
Voor dwarsprofiel 6 zie tekening ZLRW-2014-01111
Voor dwarsprofiel 7 zie tekening ZLRW-2014-01112
Voor dwarsprofiel 8 zie tekening ZLRW-2014-01113
Voor dwarsprofiel 9 zie tekening ZLRW-2014-01114
Voor dwarsprofiel 10 zie tekening ZLRW-2014-01115
Voor details zie tekening ZLRW-2014-01116
Voor transportroute zie tekening ZLRW-2014-01117

INDELING SITUATIETEKENINGEN

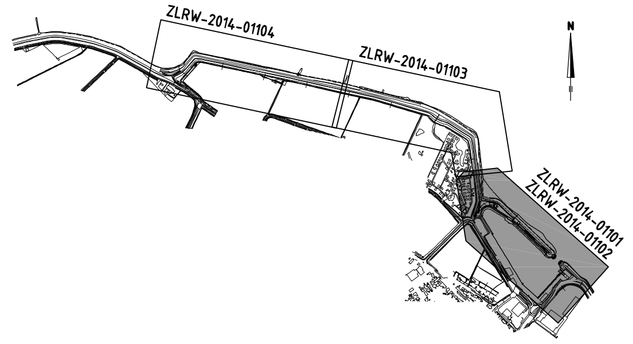

Topografische ondergrond: (c) Topografische Dienst Kadaster Topografische ondergrond: (c) Regionaal samenwerkingsverband Zeeland GBKN
Kadastrale ondergrond: (c) Kadaster, Middelburg

Rijkswaterstaat
Ministerie van Infrastructuur en Milieu

Programma's, Projecten en Onderhoud

Project Zeeweringen

Havendam Sint-Annaland, Suzannapolder

Situatie (1) bestaand
Van dp776+20m tot dp786

31052574

2e Nota van inlichtingen

getekend	J. van der Jagt		d.d.	04-11-2014
gecontroleerd	S. Vermunt		d.d.	04-11-2014
accoord	S. Vereeke		d.d.	04-11-2014
gewijzigd				

schaal 1:1000

in 41 bladen, blad nr. 1

A0 ZLRW-2014-01101

SITUATIE nieuw

schaal 1:500

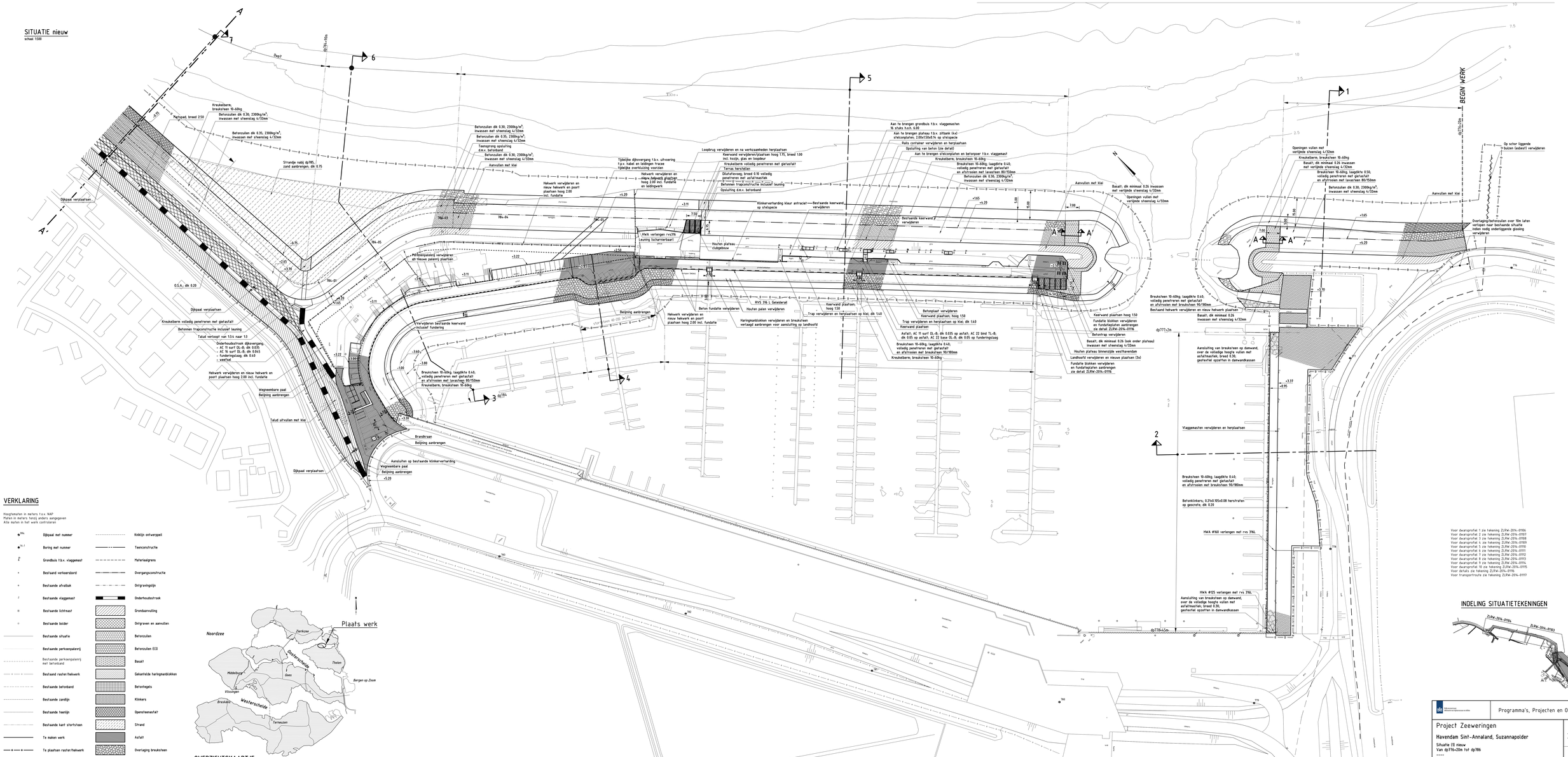
Dwp7
dp784+40m
dp785m
dp786m
BEGIN WERK
dp777+27m
dp778+45m
Kreukelberm, breuksteen 10-60kg
Betonzuilen dik 0.30, 2300kg/m³, invassen met steenslag 4/32mm
Betonzuilen dik 0.35, 2300kg/m³, invassen met steenslag 4/32mm
Betonzuilen dik 0.30, 2300kg/m³, invassen met steenslag 4/32mm
Teenopvang opsluiting d.m.v. betonband
Betonzuilen dik 0.30, 2300kg/m³, invassen met steenslag 4/32mm
Aanvullen met klei
Parkpad, breed 2.50
Stranje nabij dp785, zand aanbrengen, dik 0.75
Dijkpaal verplaatsen
Dijkpaal verplaatsen
Kreukelberm volledig penetreren met gietasfalt
Betonnen trapconstructie inclusief leuning
Talud verloopt van 1:3.4 naar 1:3
Onderhoudsstrook dijkovergang:
- AC 11 surf DL-B; dik 0.035
- AC 16 surf DL-B; dik 0.045
- funderingslaag; dik 0.40
- vlakfrat
Hekwerk verwijderen en nieuw hekwerk en poort plaatsen hoog 2.00 incl. fundatie
Wegneembare paal
Beijning aanbrengen
Talud uitvullen met klei
Dijkpaal verplaatsen
O.S.A.; dik 0.20
Aansluiten op bestaande klinkerverharding
Wegneembare paal
Beijning aanbrengen
+5.20
Brandkraan
Beijning aanbrengen
Tijdelijke dijkovergang t.b.v. uitvoering t.p.v. kabel en leidingen tracee
tijdelijke overklussing voorzien
Hekwerk verwijderen en nieuw hekwerk en poort plaatsen hoog 2.00 incl. fundatie en leidingwerk
Loopbrug verwijderen en na werkzaamheden herplaatsen
Keerwand verwijderen/plaatsen hoog 1.75, breed 1.00 incl. kozijn, glas en loopdeur
Kreukelberm volledig penetreren met gietasfalt
Terras herstellen
Obstafstweg, breed 0.10 volledig penetreren met asfaltmastiek
Betonnen trapconstructie inclusief leuning
Opsluiting d.m.v. betonband
Klinkerverharding kleur antraciet — Bestaande keerwand verwijderen
Houten plateau clubgebouw
Personenpaaltenrij verwijderen en nieuwe paaltenrij plaatsen
Verwijderen bestaande keerwand inclusief fundering
Beton fundatie verwijderen
Hekwerk verwijderen en nieuw hekwerk en poort plaatsen hoog 2.00 incl. fundatie
Beijning aanbrengen
Breuksteen 10-60kg, laagdikte 0.40, volledig penetreren met gietasfalt en afstrooien met lavasteen 80/150mm
Kreukelberm, breuksteen 10-60kg
RVS 316 L Geleiderail
Houten palen verwijderen
Haringmanblokken verwijderen en breuksteen verlaagd aanbrengen voor aansluiting op landhoofd
Keerwand plaatsen hoog 1.50
Trap verwijderen en herplaatsen op klei; dik 1.40
Asfalt; AC 11 surf DL-B; dik 0.035 op asfalt, AC 22 bind TL-B; dik 0.05 op asfalt, AC 22 base DL-B; dik 0.05 op funderingslaag
Betonplaat verwijderen
Keerwand plaatsen; hoog 1.50
Trap verwijderen en herplaatsen op klei; dik 1.40
Keerwand plaatsen
Betontrap verwijderen
Houten plateau binnenzijde westhavendam
Landhoofd verwijderen en nieuwe plaatsen (3x)
Fundatie blokken verwijderen en fundatiepalen aanbrengen zie detail ZLRW-2014-01116
Aanvullen met klei
Basalt, dik minimaal 0.26 invassen met verlijmde steenslag 4/32mm
Openingen vullen met verlijmde steenslag 4/32mm
Fundatie blokken verwijderen en fundatiepalen aanbrengen zie detail ZLRW-2014-01116
Keerwand plaatsen hoog 1.50
Basalt; dik minimaal 0.26 (ook onder plateau) invassen met steenslag 4/32mm
Fundatie blokken verwijderen en fundatiepalen aanbrengen zie detail ZLRW-2014-01116
Breuksteen 10-60kg, laagdikte 0.40, volledig penetreren met gietasfalt en afstrooien met breuksteen 90/180mm
Betonkinkers; 0.25x0.105x0.08 herstraten op geotrefe; dik 0.20
HWA Ø160 verlengen met rvs 316L
HWA Ø125 verlengen met rvs 316L
Aansluiting van breuksteen op damwand, over de volledige hoogte vullen met asfaltmastiek; breed 0.30; geotextiel opzetten in damwandkassen
Aansluiting van breuksteen op damwand, over de volledige hoogte vullen met asfaltmastiek; breed 0.30; geotextiel opzetten in damwandkassen
Vlaggenasten verwijderen en herplaatsen
Op schor liggende bolzen (asbest) verwijderen
Overgang/betonzuilen over 10m laten verlopen naar bestaande situatie indien nodig onderliggende gloeing verwijderen
Bestaand hekwerk verwijderen en nieuw hekwerk plaatsen
Basalt; dik minimaal 0.26 invassen met steenslag 4/32mm
Opsluiting van beton (zie detail)
Aan te brengen steiconplaten en betonpoer t.b.v. vlaggenast
Aan te brengen grondbuis t.b.v. vlaggenmasten
16 stuks h.o.h. 6.00
Aan te brengen plateau t.b.v. zitbank (4x)
steiconplaten; 2.60x1.50x0.14; op steiqueze
Rolls container verwijderen en herplaatsen
Kreukelberm, breuksteen 10-60kg
Breuksteen 10-60kg, laagdikte 0.40, volledig penetreren met gietasfalt en afstrooien met lavasteen 80/150mm
Betonzuilen dik 0.30, 2300kg/m³, invassen met steenslag 4/32mm
Openingen vullen met verlijmde steenslag 4/32mm
Kreukelberm, breuksteen 10-60kg
Basalt; dik minimaal 0.26 invassen met verlijmde steenslag 4/32mm
Breuksteen 10-60kg, laagdikte 0.50, volledig penetreren met gietasfalt en afstrooien met lavasteen 80/150mm
Betonzuilen dik 0.30, 2300kg/m³, invassen met steenslag 4/32mm
Aanvullen met klei
Aansluiten op bestaande keerwand
Aansluiten op bestaande keerwand
Aansluiten op bestaande keerwand

SITUATIE bestaand
schaal 1:1000

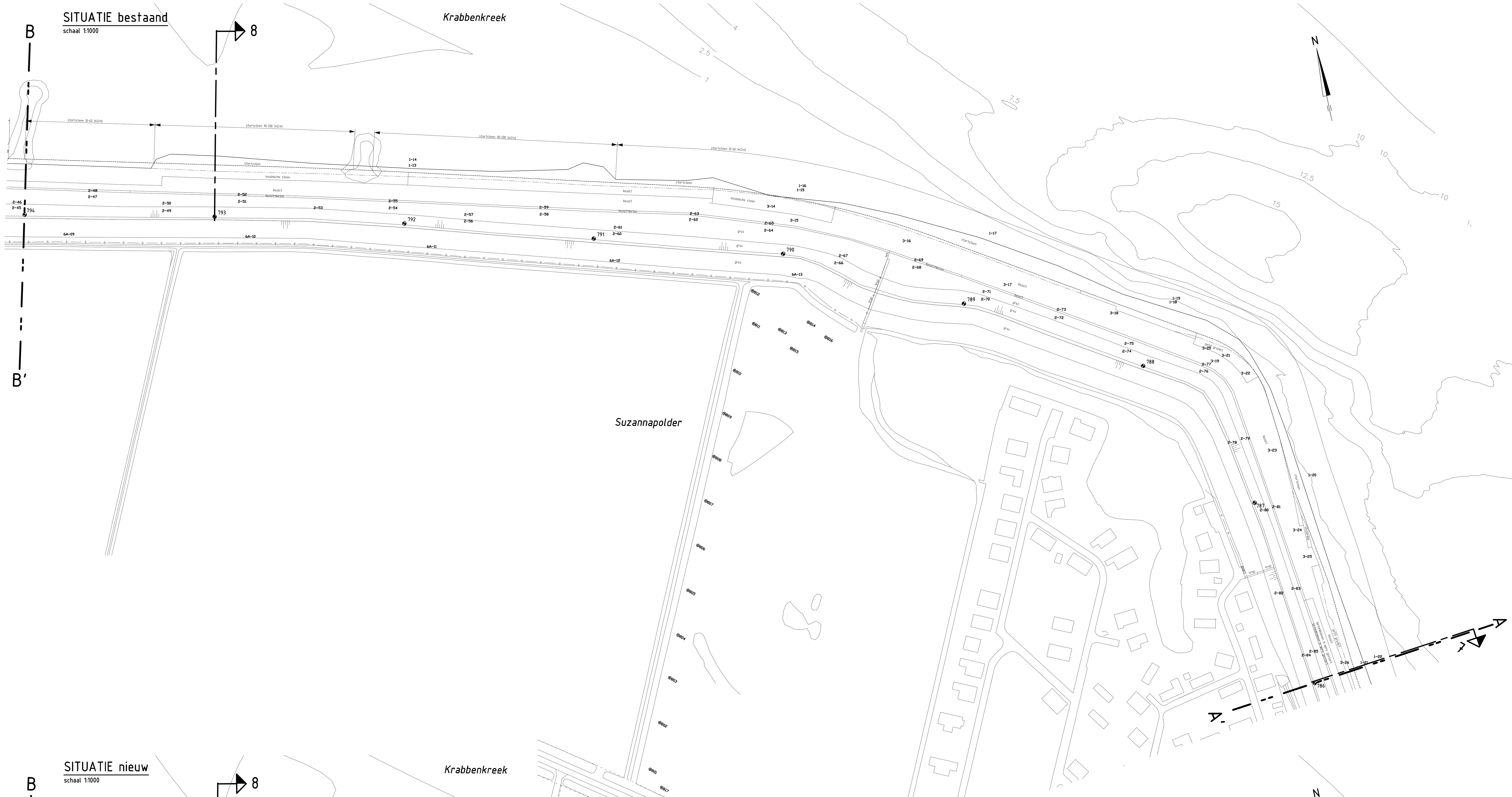

SITUATIE nieuw
schaal 1:1000

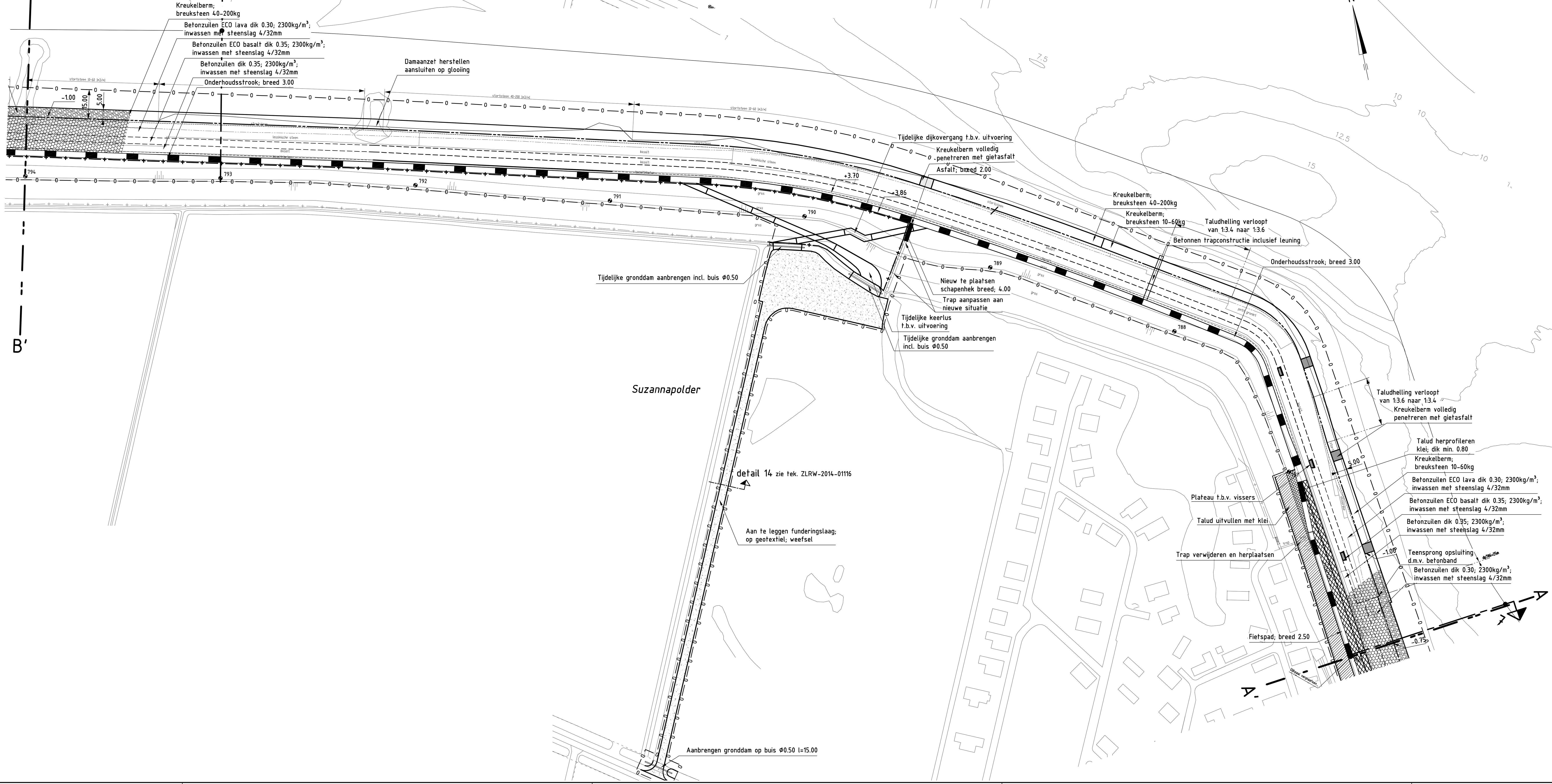

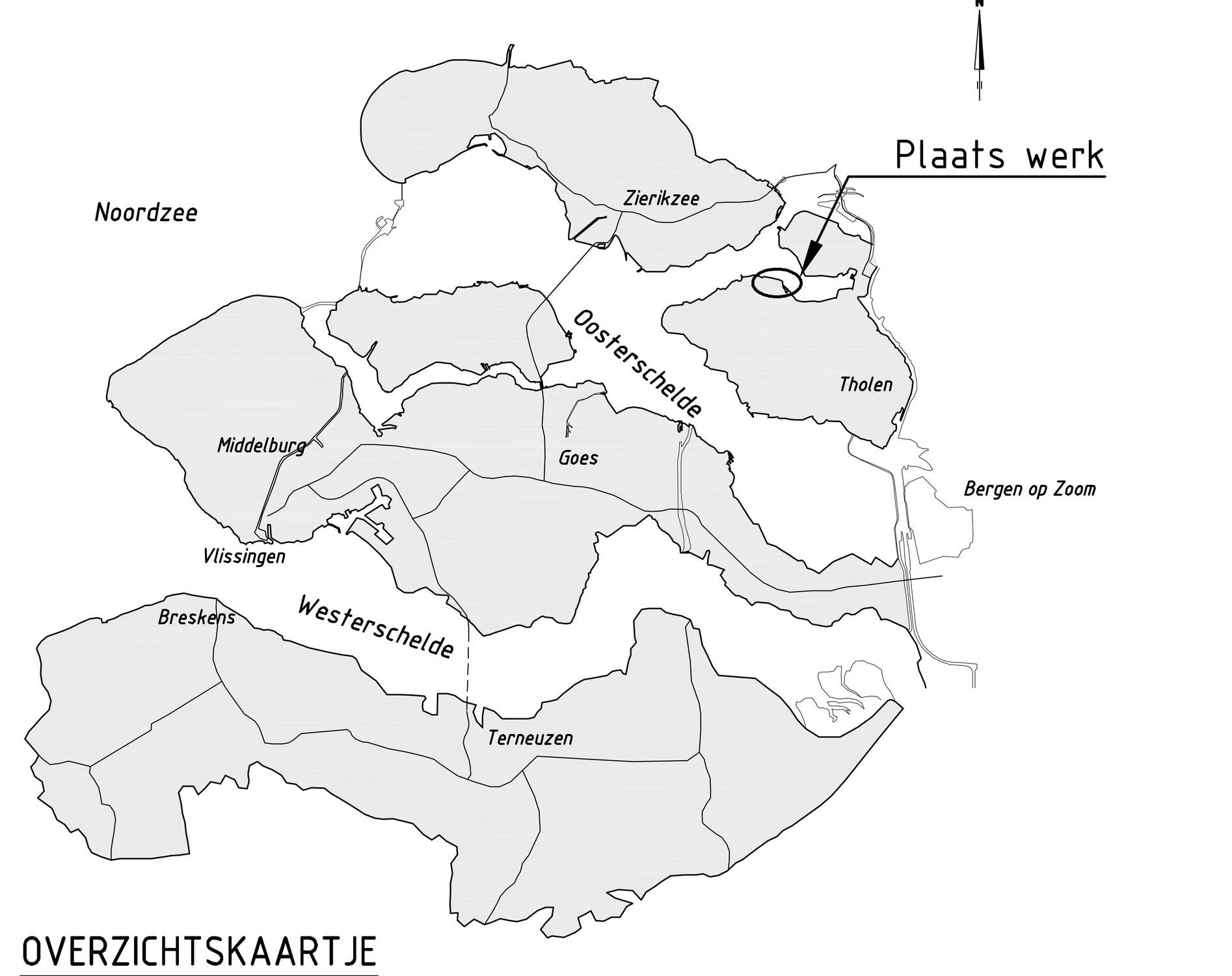

OVERZICHTSKAARTJE

VERKLARING

Hoogtematen in meters t.o.v. NAP
Maten in meters tenzij anders aangegeven
Alle maten in het werk controleren

- Dijkpaal met nummer
- Boring met nummer
- Grondbuis t.b.v. vlaggemast
- Bestaand verkeersbord
- Bestaande afvalbak
- Bestaande vlaggemast
- Bestaande lichtmast
- Bestaande bolder
- Bestaande situatie
- Bestaande perkoenpalenrij
- Bestaande perkoenpalenrij met betonband
- Bestaand raster/hekwerk
- Bestaande betonband
- Bestaande zandlijn
- Bestaande teenlijn
- Bestaande kant stortsteen
- Te maken werk
- Te plaatsen raster/hekwerk
- Perceelsgrens "Punta Laguna"
- Kniklijn ontwerppeil
- Teenconstructie
- Materiaalgrens
- Overgangsconstructie
- Ontgravingslijn
- Onderhoudsstrook
- Grondaanvulling
- Ontgraven en aanvullen
- Betonzuilen
- Betonzuilen ECO
- Basalt
- Gekantelde haringmanblokken
- Betontegels
- Klinkers
- Opensteenasfalt
- Strand
- Asfalt
- Overlaging breuksteen
- Kreukelberm
- Werkgrens

Voor dwarsprofiel 1 zie tekening ZLRW-2014-01106
Voor dwarsprofiel 2 zie tekening ZLRW-2014-01107
Voor dwarsprofiel 3 zie tekening ZLRW-2014-01108
Voor dwarsprofiel 4 zie tekening ZLRW-2014-01109
Voor dwarsprofiel 5 zie tekening ZLRW-2014-01110
Voor dwarsprofiel 6 zie tekening ZLRW-2014-01111
Voor dwarsprofiel 7 zie tekening ZLRW-2014-01112
Voor dwarsprofiel 8 zie tekening ZLRW-2014-01113
Voor dwarsprofiel 9 zie tekening ZLRW-2014-01114
Voor dwarsprofiel 10 zie tekening ZLRW-2014-01115
Voor details zie tekening ZLRW-2014-01116
Voor transportroute zie tekening ZLRW-2014-01117

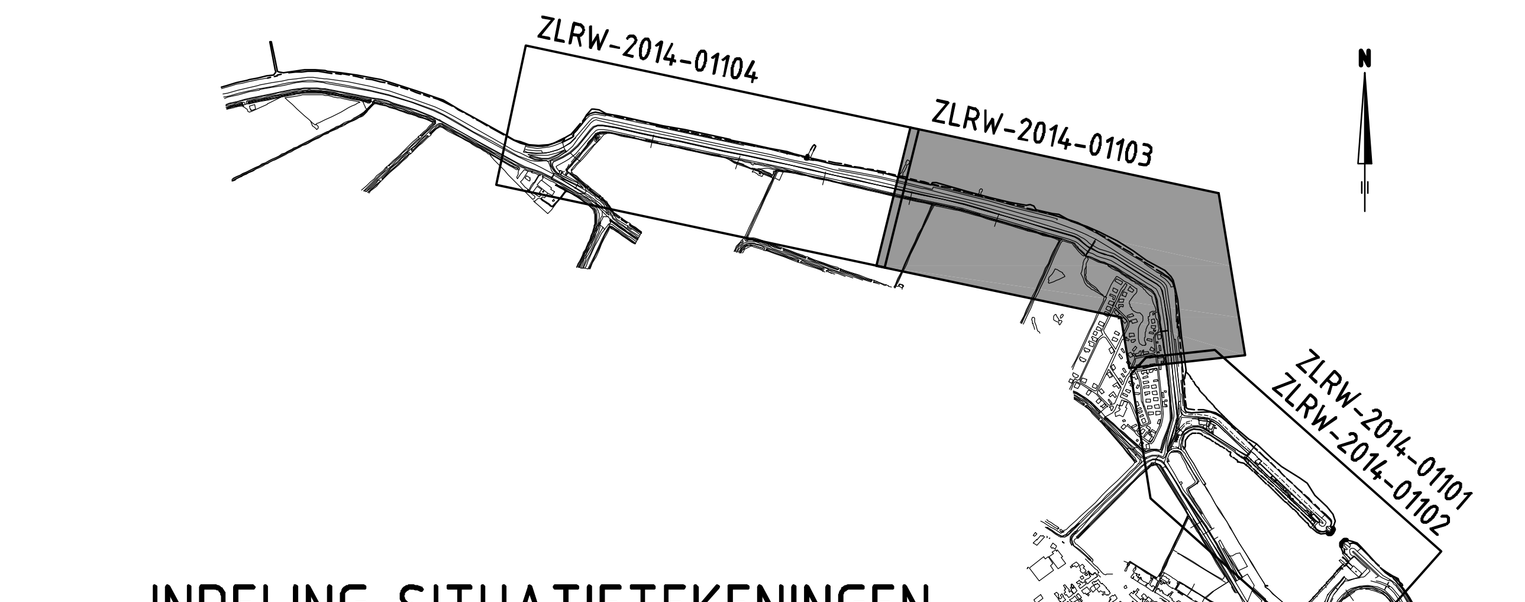

INDELING SITUATIETEKENINGEN

Rijkswaterstaat Ministerie van Infrastructuur en Milieu	Programma's, Projecten en Onderhoud	
Project Zeeweringen Havendam Sint-Annaland, Suzannapolder Situatie (2) bestaand en nieuw Van dp786 tot dp794 ----		31052574 2e Nota van inlichtingen

getekend	J. van der Jagt	JvdJ	d.d. 04-11-2014	schaal 1:1000
gecontroleerd	S. Vermunt		d.d. 04-11-2014	
accoord	S. Vereeke		d.d. 04-11-2014	in 41 bladen, blad nr. 3
gewijzigd				A0 ZLRW-2014-01103

Topografische ondergrond: (c) Topografische Dienst Kadaster Topografische ondergrond: (c) Regionaal samenwerkingsverband Zeeland GBKN
Kadastrale ondergrond: (c) Kadaster, Middelburg

SITUATIE bestaand
schaal 1:1000

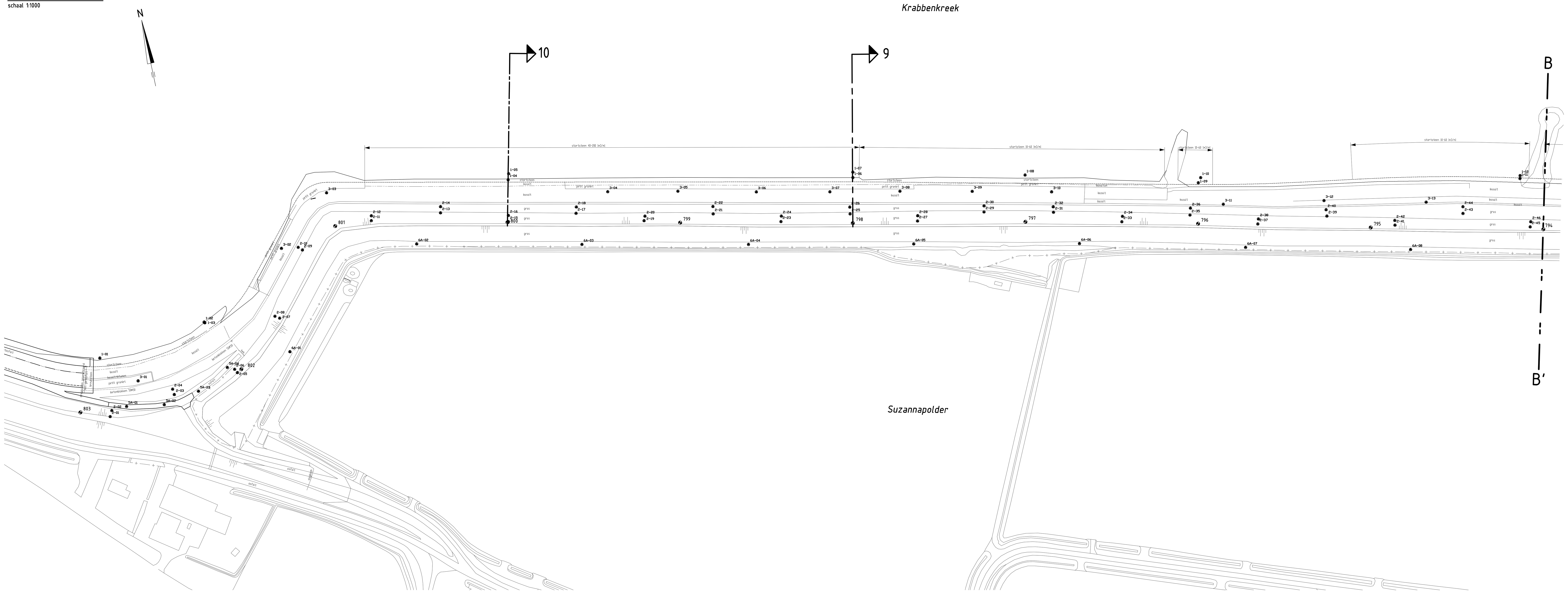

SITUATIE nieuw
schaal 1:1000

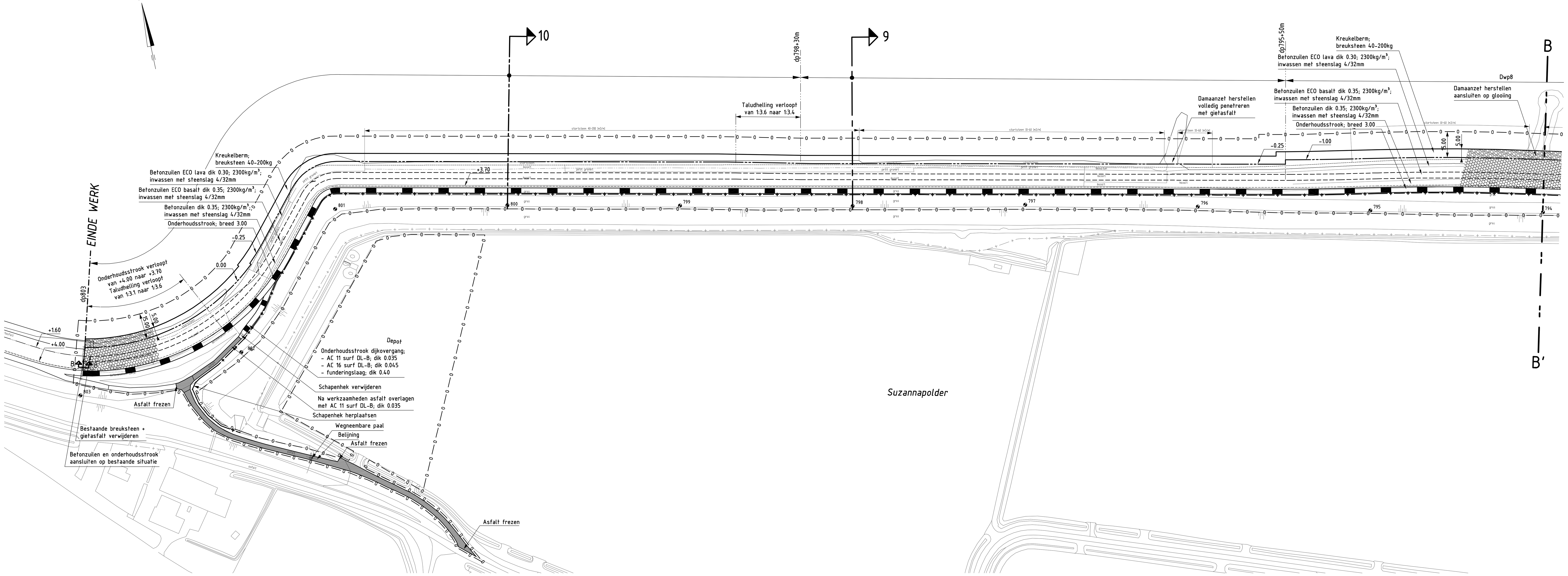

OVERZICHTSKAARTJE

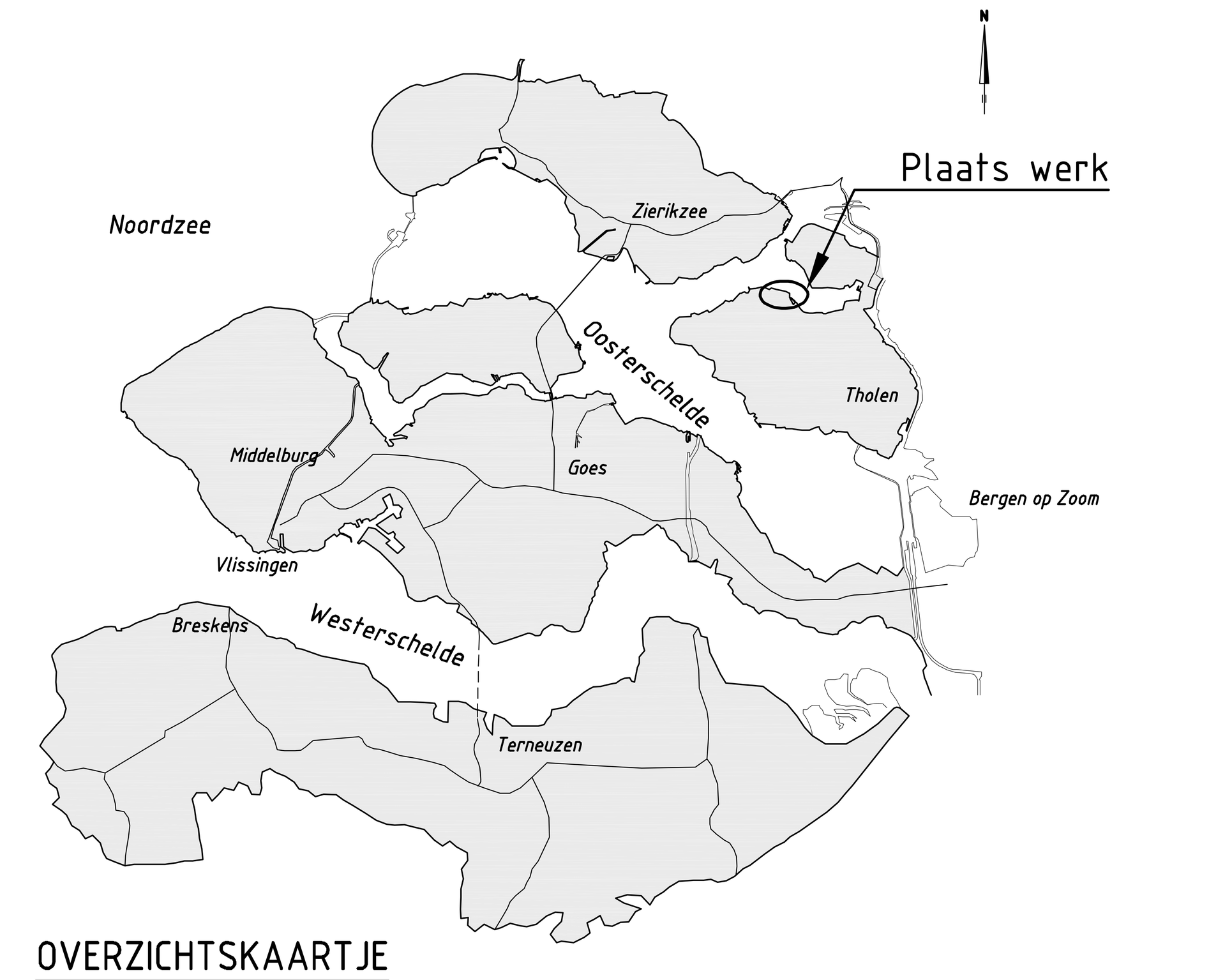

VERKLARING

Hoogtematen in meters t.o.v. NAP
Maten in meters tenzij anders aangegeven
Alle maten in het werk controleren

- Dijkpaal met nummer
- Boring met nummer
- Grondbuis t.b.v. vlaggemast
- Bestaand verkeersbord
- Bestaande afvalbak
- Bestaande vlaggemast
- Bestaande lichtmast
- Bestaande bolder
- Bestaande situatie
- Bestaande perkoenpalenrij
- Bestaande perkoenpalenrij met betonband
- Bestaand raster/hekwerk
- Bestaande betonband
- Bestaande zandlijn
- Bestaande teenlijn
- Bestaande kant stortsteen
- Te maken werk
- Te plaatsen raster/hekwerk
- Perceelsgrens "Punta Laguna"

- Kniklijn ontwerppeil
- Teenconstructie
- Materiaalgrens
- Overgangsconstructie
- Ontgravingslijn
- Onderhoudsstrook
- Grondaanvulling
- Betonzuilen
- Betonzuilen ECO
- Basalt
- Gekantelde haringmanblokken
- Betontegels
- Klinkers
- Opensteenasfalt
- Strand
- Asfalt
- Overlaging breuksteen
- Kreukelberm
- Werkgrens

Voor dwarsprofiel 1 zie tekening ZLRW-2014-01106
Voor dwarsprofiel 2 zie tekening ZLRW-2014-01107
Voor dwarsprofiel 3 zie tekening ZLRW-2014-01108
Voor dwarsprofiel 4 zie tekening ZLRW-2014-01109
Voor dwarsprofiel 5 zie tekening ZLRW-2014-01110
Voor dwarsprofiel 6 zie tekening ZLRW-2014-01111
Voor dwarsprofiel 7 zie tekening ZLRW-2014-01112
Voor dwarsprofiel 8 zie tekening ZLRW-2014-01113
Voor dwarsprofiel 9 zie tekening ZLRW-2014-01114
Voor dwarsprofiel 10 zie tekening ZLRW-2014-01115
Voor details zie tekening ZLRW-2014-01116
Voor transportroute zie tekening ZLRW-2014-01117

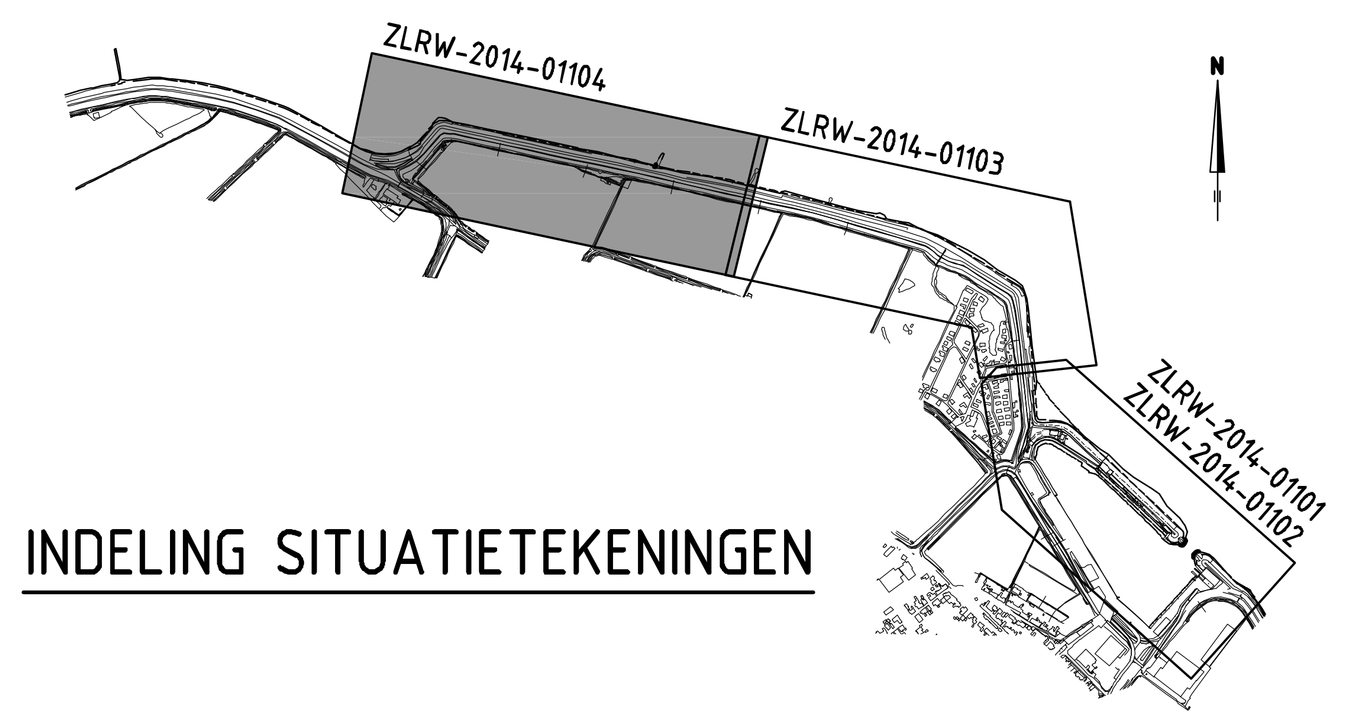

INDELING SITUATIETEKENINGEN

Rijkswaterstaat
Ministerie van Infrastructuur en Milieu

Programma's, Projecten en Onderhoud

Project Zeeweringen
Havendam Sint-Annaland, Suzannapolder
Situatie (3) bestaand en nieuw
Van dp794 tot dp803

31052574

getekend	J. van der Jagt	d.d.	30-09-2014
gecontroleerd	S. Vermunt	d.d.	30-09-2014
accoord	S. Vereeke	d.d.	30-09-2014
gewijzigd			

schaal 1:1000
in 39 bladen, blad nr. 4
A0 ZLRW-2014-01104

SITUATIE bestaand

schaal 1:250

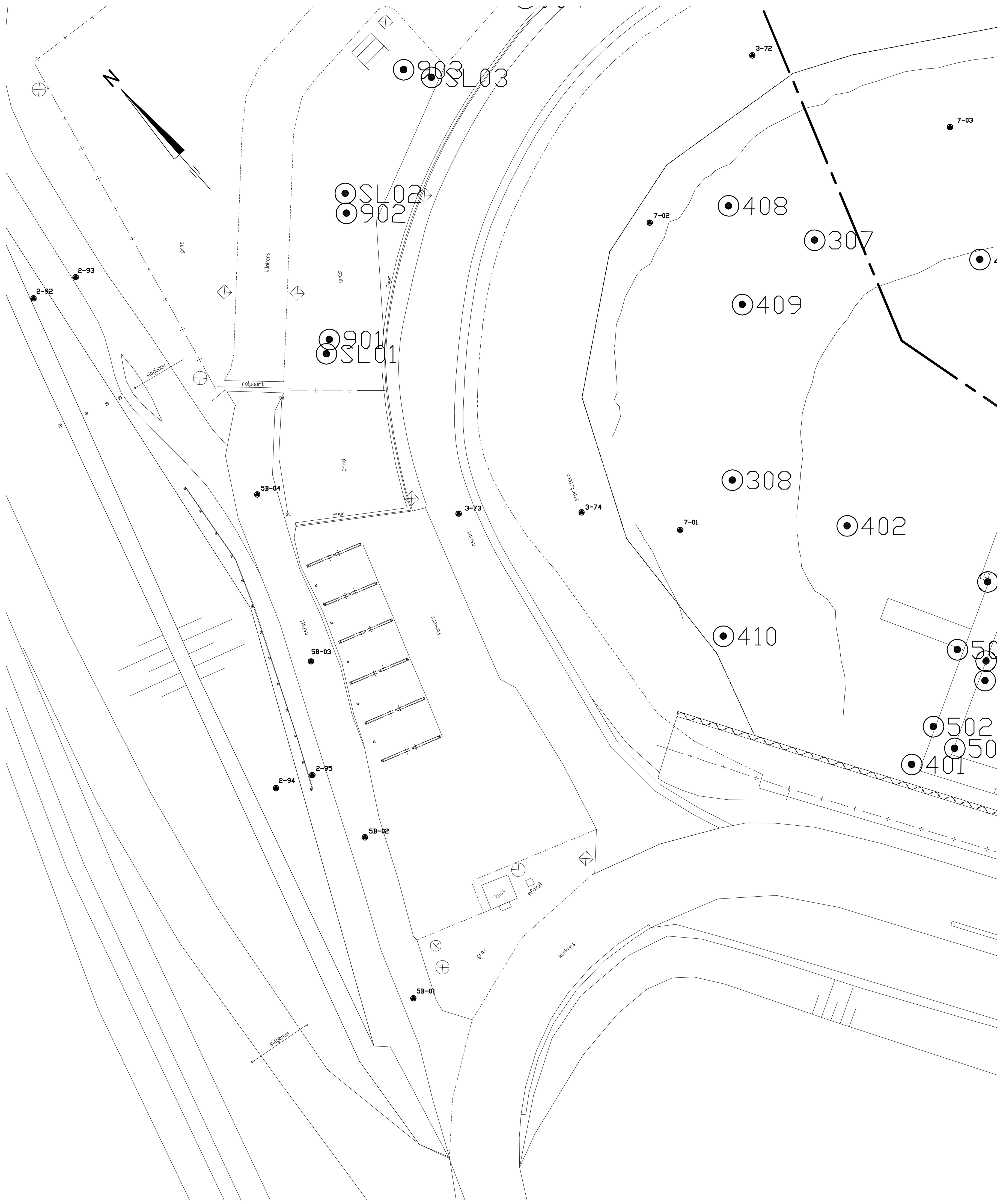

SITUATIE nieuw

schaal 1:250

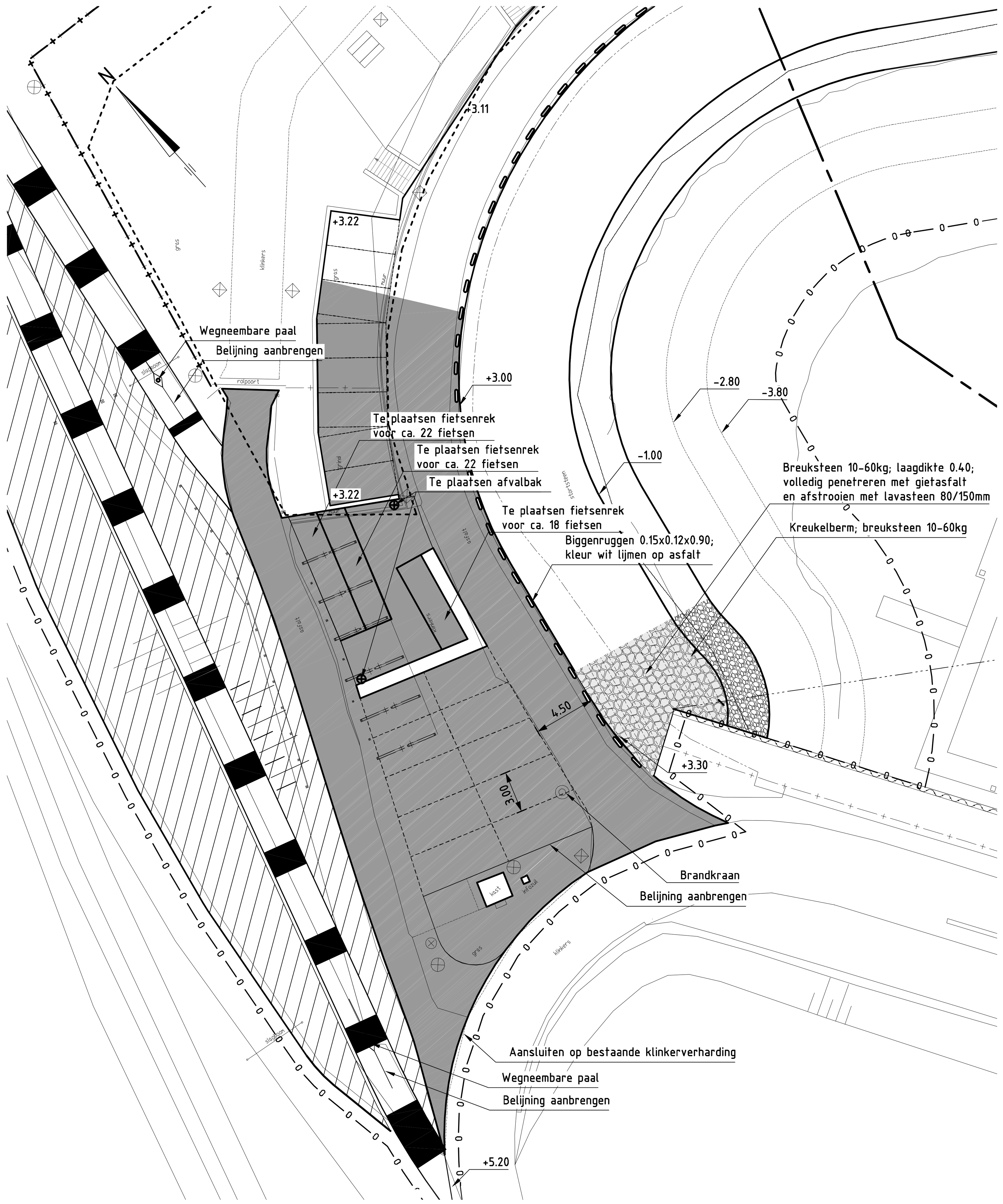

VERKLARING

Hoogtematen in meters t.o.v. NAP
Maten in meters tenzij anders aangegeven
Alle maten in het werk controleren

994	Dijkpaal met nummer		Kniklijn ontwerppeil
1A-1	Boring met nummer		Teenconstructie
	Grondbuis t.b.v. vlaggemast		Materiaalgrens
	Bestaand verkeersbord		Overgangsconstructie
	Bestaande afvalbak		Ontgravingslijn
	Bestaande vlaggemast		Onderhoudsstrook
	Bestaande lichtmast		Grondaanvulling
	Bestaande bolder		Betonzuilen
	Bestaande situatie		Betonzuilen ECO
	Bestaande perkoenpalenrij		Basalt
	Bestaande perkoenpalenrij met betonband		Gekantelde haringmanblokken
	Bestaand raster/hekwerk		Betontegels
	Bestaande betonband		Klinkers
	Bestaande zandlijn		Opensteenasfalt
	Bestaande teenlijn		Strand
	Bestaande kant stortsteen		Asfalt
	Te maken werk		Overlaging breuksteen
	Te plaatsen raster/hekwerk		Kreukelberm
	Perceelsgrens "Punta Laguna"	0 — 0	Werkgrens

Rijkswaterstaat
Ministerie van Infrastructuur en Milieu

Programma's, Projecten en Onderhoud

Project Zeeweringen

Havendam Sint-Annaland, Suzannapolder

Situatie parkeerterrein en fietsenstalling bestaand en nieuw

31052574

getekend	J. van der Jagt	JvdJ	d.d.	30-09-2014
gecontroleerd	S. Vermunt		d.d.	30-09-2014
accoord	S. Vereeke		d.d.	30-09-2014
gewijzigd				

schaal 1:250

in 39 bladen, blad nr. 5

A1 ZLRW-2014-01105

FILENAME: G:\TEKENING\ZEEWERINGEN\HAVENDAM ST. ANNALAND, SUZANNAPOLDER\BESTEK-SIT-ONTW-HAVENDAM SINT-ANNALAND, SUZANNAPOLDER.DWG
PLOTDATUM: 9/29/2014 12:41:07

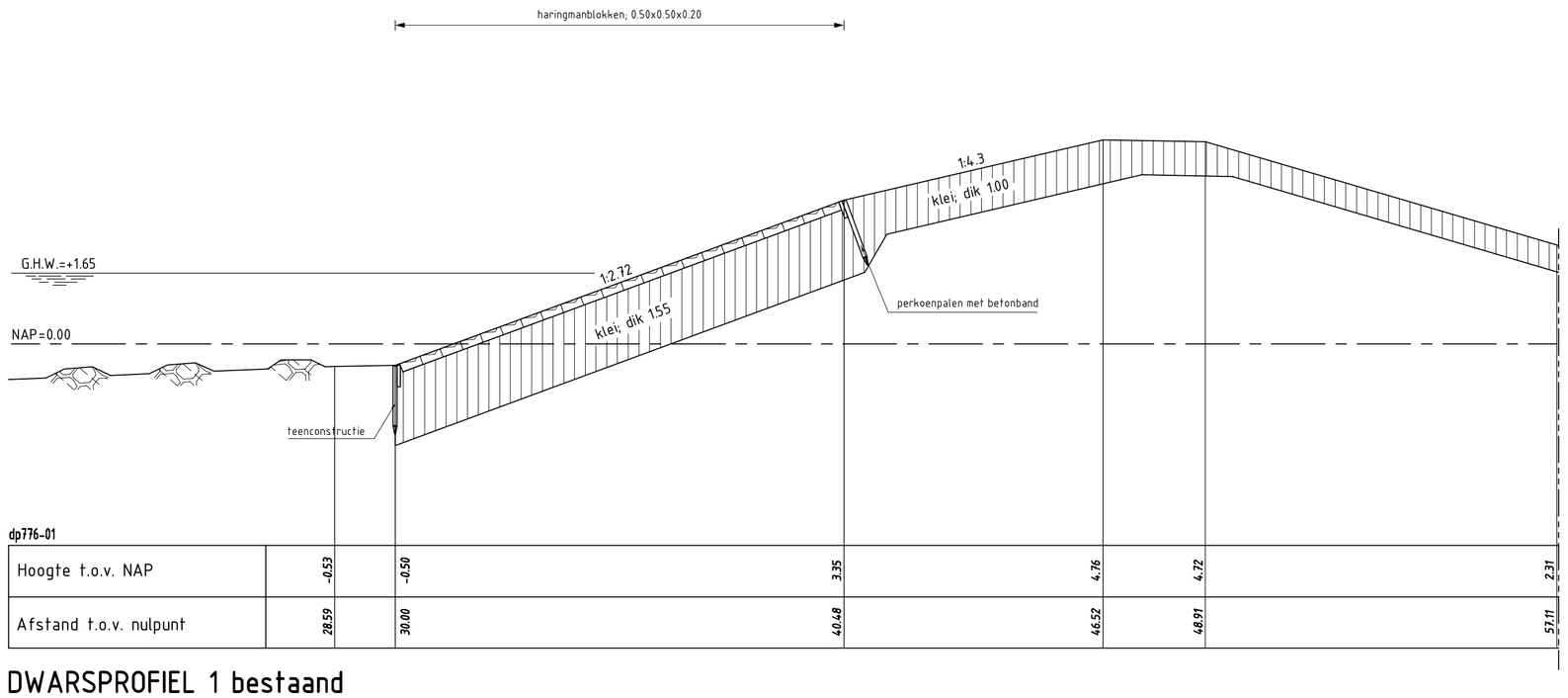

dp776-01						
Hoogte t.o.v. NAP	-0.53	-0.50	3.35	4.76	4.72	2.31
Afstand t.o.v. nulpunt	28.59	30.00	40.68	46.52	48.91	57.11

DWARSPROFIEL 1 bestaand

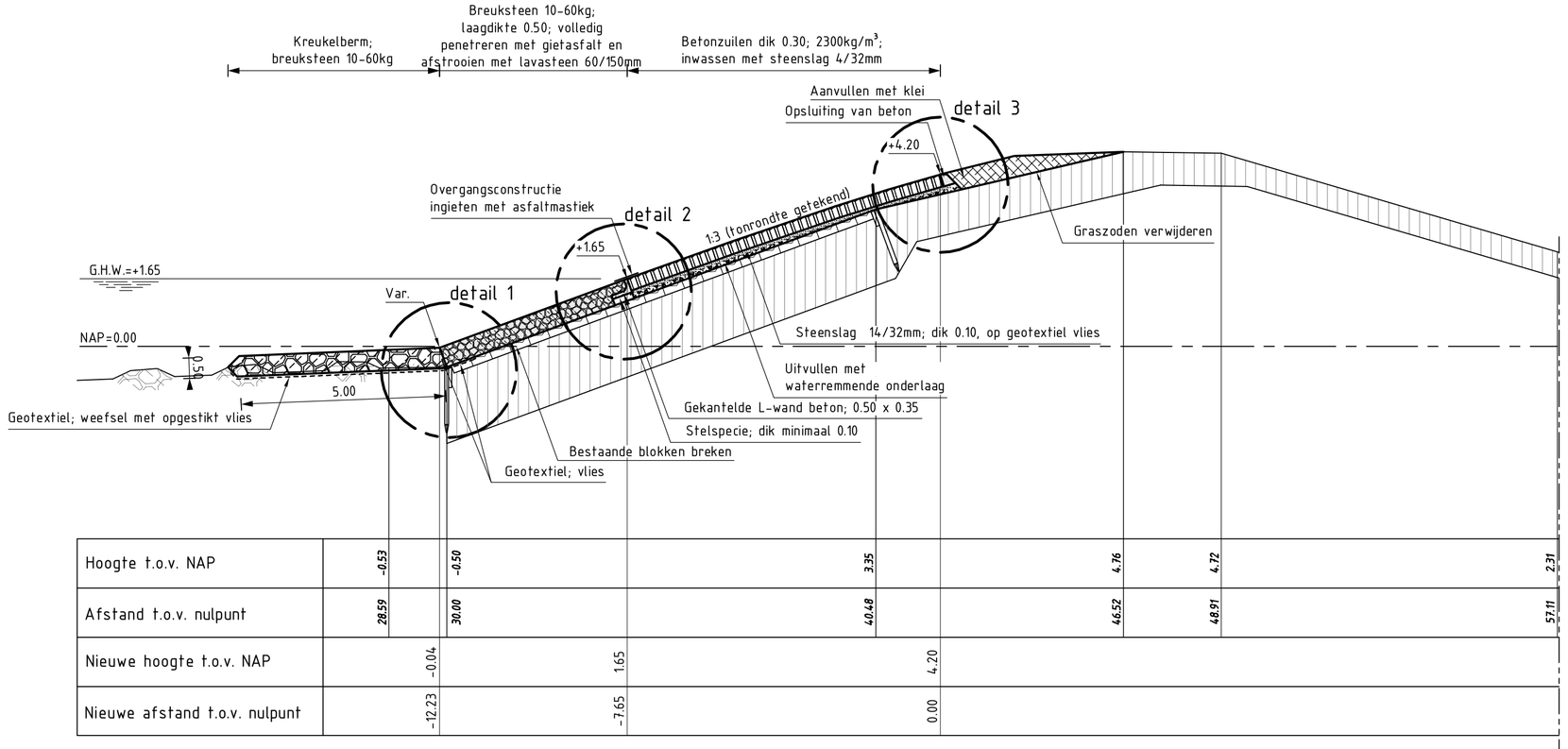

Hoogte t.o.v. NAP	-0.53	-0.50	3.35	4.76	4.72	2.31
Afstand t.o.v. nulpunt	28.59	30.00	40.68	46.52	48.91	57.11
Nieuwe hoogte t.o.v. NAP	-0.04	1.65	4.20			
Nieuwe afstand t.o.v. nulpunt	-12.23	-7.65	0.00			

DWARSPROFIEL 1 nieuw

van dp776+20m tot dp777+2m

Oosthavendam

VERKLARING

Hoogtematen in meters t.o.v. NAP
Maten in meters tenzij anders aangegeven
Alle maten in het werk controleren

- Bestaand profiel
- Te maken werk
- Basaltzuilen (bestaand)
- Betonblokken (bestaand)
- Haringmanblokken (bestaand)
- Klei (bestaand)
- Kreukelberm (bestaand)
- Betonzuilen (nieuw)
- Betonzuilen ECO (nieuw)
- Gekantelde haringmanblokken (nieuw)
- Basalt (nieuw)
- Overlaging gepenetreerde breuksteen (nieuw)
- Klei (nieuw)
- Waterremmende onderlaag (nieuw)
- Funderingslaag (nieuw)
- Kreukelberm (nieuw)
- Grond ontgraven
- Grond aanvullen

Voor situatie zie tekening ZLRW-2014-01101
Voor situatie zie tekening ZLRW-2014-01102
Voor details zie tekening ZLRW-2014-01116

Rijkswaterstaat
Ministerie van Infrastructuur en Milieu

Programma's, Projecten en Onderhoud

Project Zeeweringen

Havendam Sint-Annaland, Suzannapolder

Dwarsprofiel 1 bestaand en nieuw
Van dp776+20m tot dp777+2m
Oosthavendam

zaaknr. 31052574

getekend	J. van der Jagt	J vdJ	d.d.	30-09-2014
gecontroleerd	S. Vermunt		d.d.	30-09-2014
accoord	S. Vereeke		d.d.	30-09-2014
gewijzigd				

schaal 1:100

in 39 bladen, blad nr. 6

A1 ZLRW-2014-01106

Topografische ondergrond: (c) Topografische Dienst Kadaster Topografische ondergrond: (c) Regionaal samenwerkingsverband Zeeland GBKN
Kadastrale ondergrond: (c) Kadaster, Middelburg

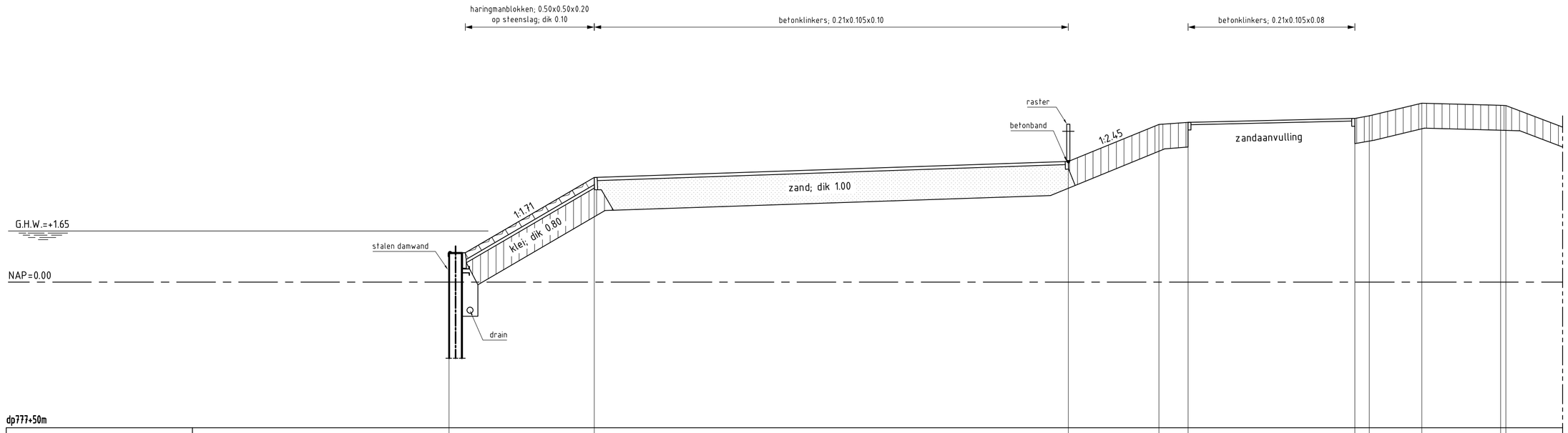

dp777+50m

Hoogte t.o.v. NAP	0.95	3.37	3.90	5.08	5.16	5.28	5.36	5.77	5.70	5.70		
Afstand t.o.v. nulpunt	-30.29	-25.61	-10.32	-7.40	-6.46	-1.08	-0.62	1.08	3.61	3.79		

DWARSPROFIEL 2 bestaand

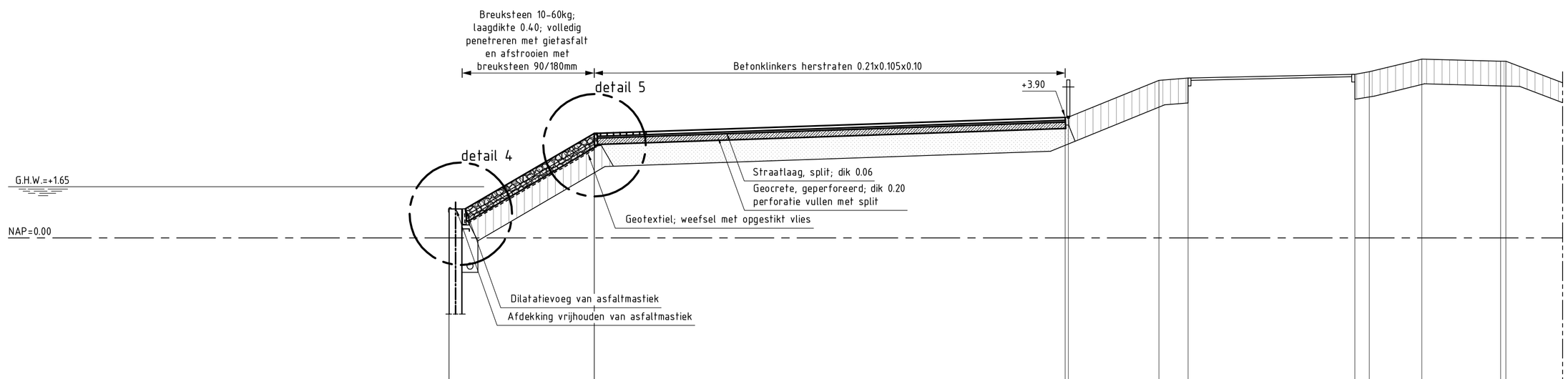

Hoogte t.o.v. NAP	0.95	3.37	3.90	5.08	5.16	5.28	5.36	5.77	5.70	5.70		
Afstand t.o.v. nulpunt	-30.29	-25.61	-10.32	-7.40	-6.46	-1.08	-0.62	1.08	3.61	3.79		
Nieuwe hoogte t.o.v. NAP	0.95	3.37	3.90									
Nieuwe afstand t.o.v. nulpunt	-4.68	0.00	15.19									

DWARSPROFIEL 2 nieuw van dp777+2m tot dp778+45m

VERKLARING

Hoogtematen in meters t.o.v. NAP
Maten in meters tenzij anders aangegeven
Alle maten in het werk controleren

- Bestaand profiel
- Te maken werk
- Basaltzuilen (bestaand)
- Betonblokken (bestaand)
- Haringmanblokken (bestaand)
- Klei (bestaand)
- Kreukelberm (bestaand)
- Betonzuilen (nieuw)
- Betonzuilen ECO (nieuw)
- Gekantelde haringmanblokken (nieuw)
- Basalt (nieuw)
- Overlaging gepenetreerde breuksteen (nieuw)
- Klei (nieuw)
- Waterremmende onderlaag (nieuw)
- Funderingslaag (nieuw)
- Kreukelberm (nieuw)
- Grond ontgraven
- Grond aanvullen

Voor situatie zie tekening ZLRW-2014-01101
Voor situatie zie tekening ZLRW-2014-01102
Voor details zie tekening ZLRW-2014-01116

Rijkswaterstaat
Ministerie van Infrastructuur en Milieu

Programma's, Projecten en Onderhoud

Project Zeeweringen

Havendam Sint-Annaland, Suzannapolder

Dwarsprofiel 2 bestaand en nieuw
Van dp777+2m tot dp778+45m

zaaknr. 31052574

getekend	J. van der Jagt	J vdJ	d.d.	30-09-2014
gecontroleerd	S. Vermunt		d.d.	30-09-2014
accoord	S. Vereeke		d.d.	30-09-2014
gewijzigd				

schaal 1:100

in 39 bladen, blad nr. 7

A1 ZLRW-2014-01107

Topografische ondergrond: (c) Topografische Dienst Kadaster Topografische ondergrond: (c) Regionaal samenwerkingsverband Zeeland GBKN
Kadastrale ondergrond: (c) Kadaster, Middelburg

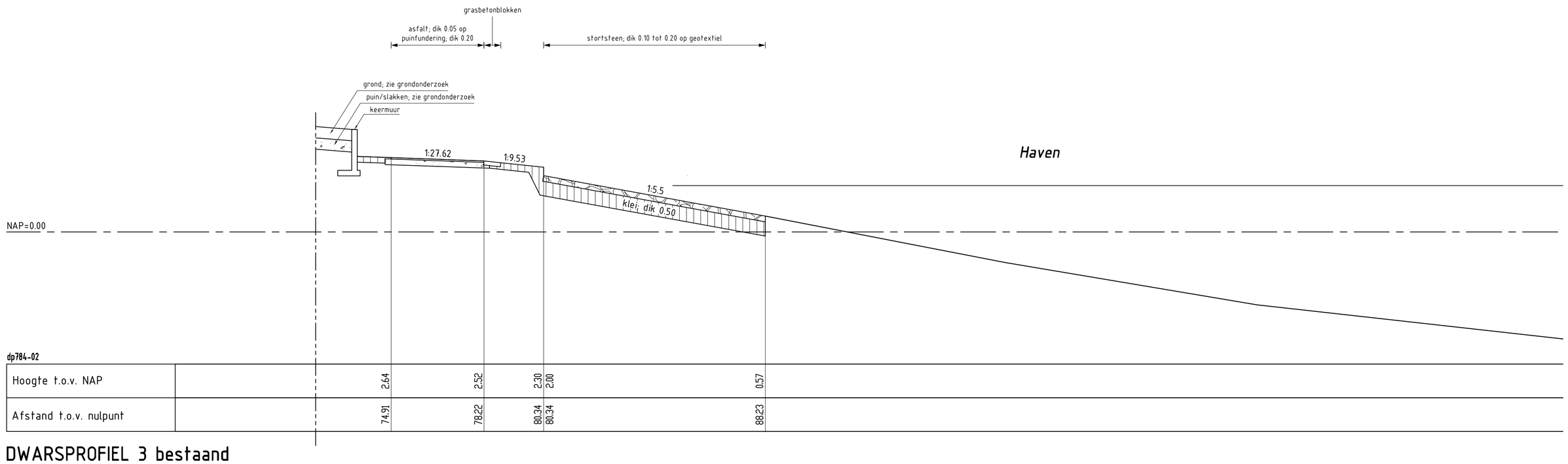

dp784-02

Hoogte t.o.v. NAP	2.64	2.52	2.30	2.00	0.57	
Afstand t.o.v. nulpunt	74.91	78.22	80.34	80.34	88.23	

DWARSPROFIEL 3 bestaand

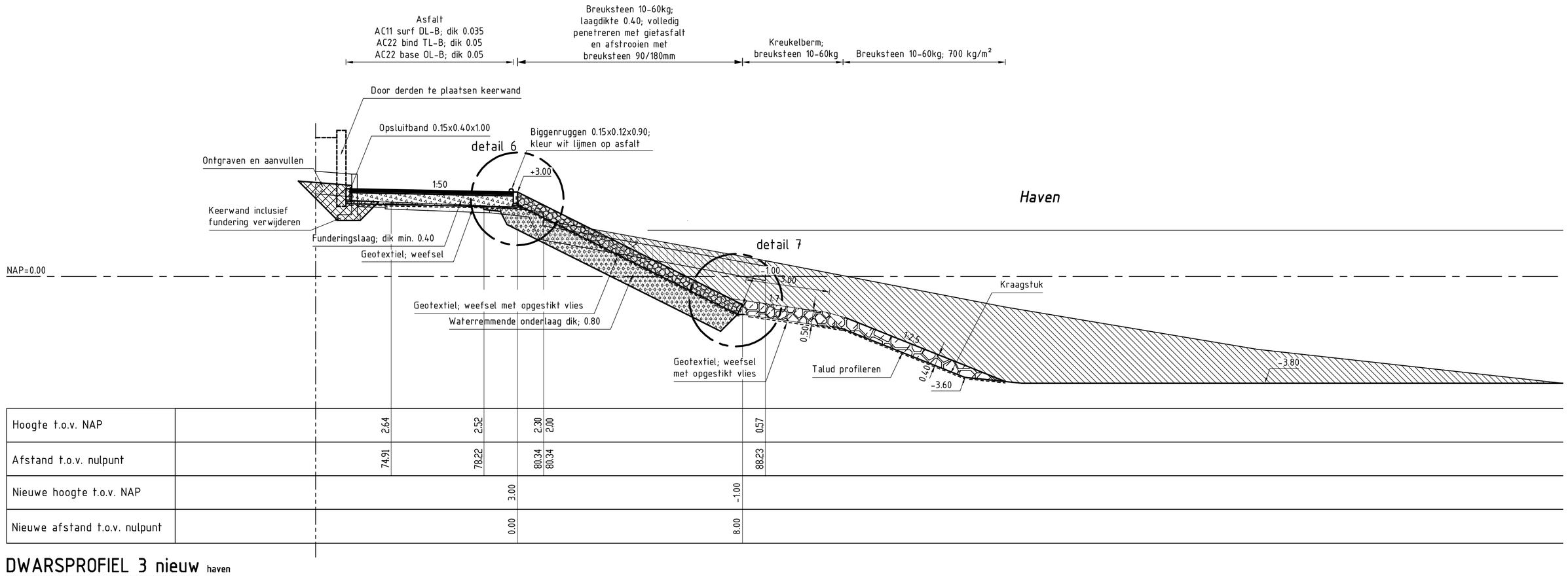

Hoogte t.o.v. NAP	2.64	2.52		2.30	2.00		0.57	
Afstand t.o.v. nulpunt	74.91	78.22		80.34	80.34		88.23	
Nieuwe hoogte t.o.v. NAP			3.00			-1.00		
Nieuwe afstand t.o.v. nulpunt			0.00			8.00		

DWARSPROFIEL 3 nieuw haven

VERKLARING

Hoogtematen in meters t.o.v. NAP
Maten in meters tenzij anders aangegeven
Alle maten in het werk controleren

- Bestaand profiel
- Te maken werk
- Basaltzuilen (bestaand)
- Betonblokken (bestaand)
- Haringmanblokken (bestaand)
- Klei (bestaand)
- Kreukelberm (bestaand)
- Betonzuilen (nieuw)
- Betonzuilen ECO (nieuw)
- Gekantelde haringmanblokken (nieuw)
- Basalt (nieuw)
- Overlaging gepenetreerde breuksteen (nieuw)
- Klei (nieuw)
- Waterremmende onderlaag (nieuw)
- Funderingslaag (nieuw)
- Kreukelberm (nieuw)
- Grond ontgraven
- Grond aanvullen

Voor situatie zie tekening ZLRW-2014-01101
Voor situatie zie tekening ZLRW-2014-01102
Voor details zie tekening ZLRW-2014-01116

Rijkswaterstaat
Ministerie van Infrastructuur en Milieu

Programma's, Projecten en Onderhoud

Project Zeeweringen

Havendam Sint-Annaland, Suzannapolder

Dwarsprofiel 3 bestaand en nieuw
Haven

zaaknr. 31052574

2e Nota van inlichtingen

getekend	J. van der Jagt	J vdJ	d.d.	04-11-2014
gecontroleerd	S. Vermunt		d.d.	04-11-2014
accoord	S. Vereeke		d.d.	04-11-2014
gewijzigd				

schaal 1:100

in A1 bladen, blad nr. 8

A1 ZLRW-2014-01108

Topografische ondergrond: (c) Topografische Dienst Kadaster Topografische ondergrond: (c) Regionaal samenwerkingsverband Zeeland GBKN
Kadastrale ondergrond: (c) Kadaster, Middelburg

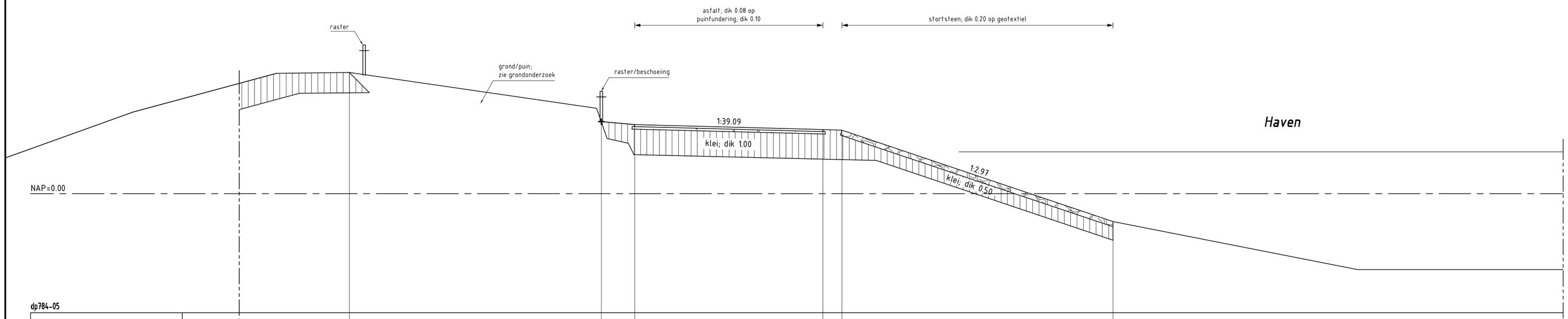

Hoogte t.o.v. NAP	4.78	2.84	2.72	2.53	2.50	-1.10
Afstand t.o.v. nulpunt	49.58	59.54	60.86	68.29	69.05	79.76

DWARSPROFIEL 4 bestaand

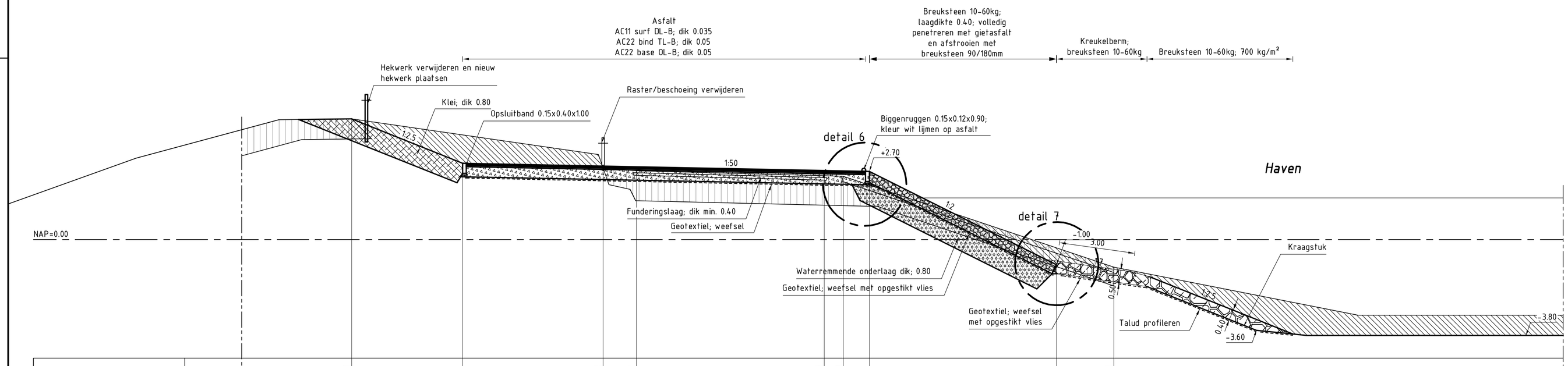

Hoogte t.o.v. NAP	4.78	2.84	2.72	2.53	2.50	-1.10
Afstand t.o.v. nulpunt	49.58	59.54	60.86	68.29	69.05	79.76
Nieuwe hoogte t.o.v. NAP	3.02	2.70	-1.00
Nieuwe afstand t.o.v. nulpunt	-16.11	0.00	7.40

DWARSPROFIEL 4 nieuw haven

VERKLARING

Hoogtematen in meters t.o.v. NAP
Maten in meters tenzij anders aangegeven
Alle maten in het werk controleren

- Bestaand profiel
- Te maken werk
- Basaltzuilen (bestaand)
- Betonblokken (bestaand)
- Haringmanblokken (bestaand)
- Klei (bestaand)
- Kreukelberm (bestaand)
- Betonzuilen (nieuw)
- Betonzuilen ECO (nieuw)
- Gekantelde haringmanblokken (nieuw)
- Basalt (nieuw)
- Overlaging gepenetreerde breuksteen (nieuw)
- Klei (nieuw)
- Waterremmende onderlaag (nieuw)
- Funderingslaag (nieuw)
- Kreukelberm (nieuw)
- Grond ontgraven
- Grond aanvullen

Voor situatie zie tekening ZLRW-2014-01101
Voor situatie zie tekening ZLRW-2014-01102
Voor details zie tekening ZLRW-2014-01116

Rijkswaterstaat
Ministerie van Infrastructuur en Milieu

Programma's, Projecten en Onderhoud

Project Zeeweringen

Havendam Sint-Annaland, Suzannapolder

Dwarsprofiel 4 bestaand en nieuw
Haven

zaaknr. 31052574

2e Nota van inlichtingen

getekend	J. van der Jagt	JvdJ	d.d.	04-11-2014
gecontroleerd	S. Vermunt		d.d.	04-11-2014
accoord	S. Vereeke		d.d.	04-11-2014
gewijzigd				

schaal 1:100

in 41 bladen, blad nr. 9

A1 ZLRW-2014-01109

Topografische ondergrond: (c) Topografische Dienst Kadaster Topografische ondergrond: (c) Regionaal samenwerkingsverband Zeeland GBKN
Kadastrale ondergrond: (c) Kadaster, Middelburg

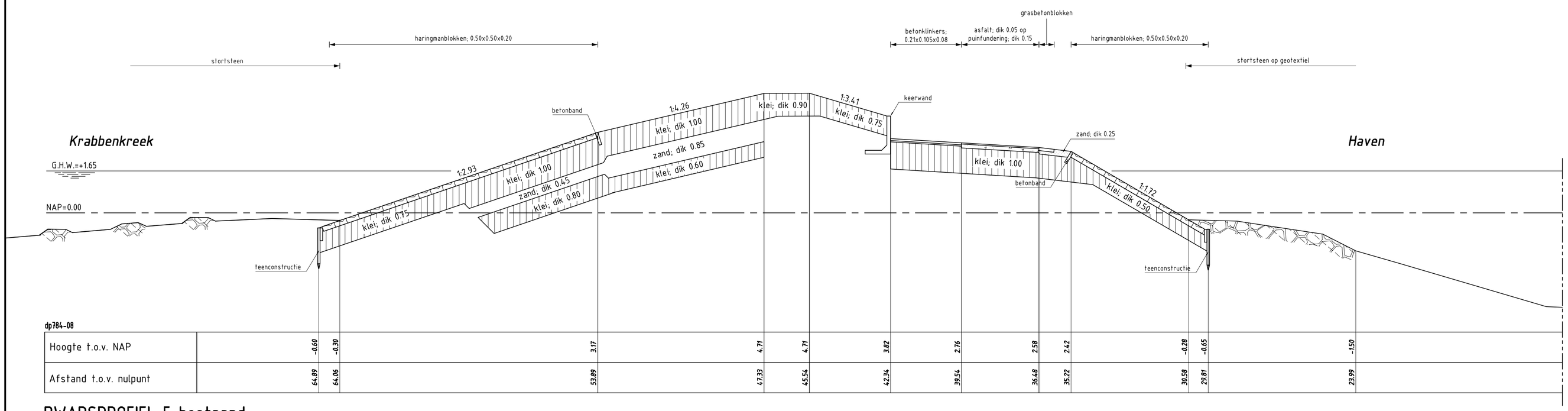

dp784-08

Hoogte t.o.v. NAP	-0.60	-0.30	3.17	4.71	4.71	3.82	2.76	2.58	2.42	-0.28	-0.65	-1.50
Afstand t.o.v. nulpunt	64.89	64.06	53.89	47.33	45.54	42.34	39.54	36.48	35.22	30.58	29.81	23.99

DWARSPROFIEL 5 bestaand

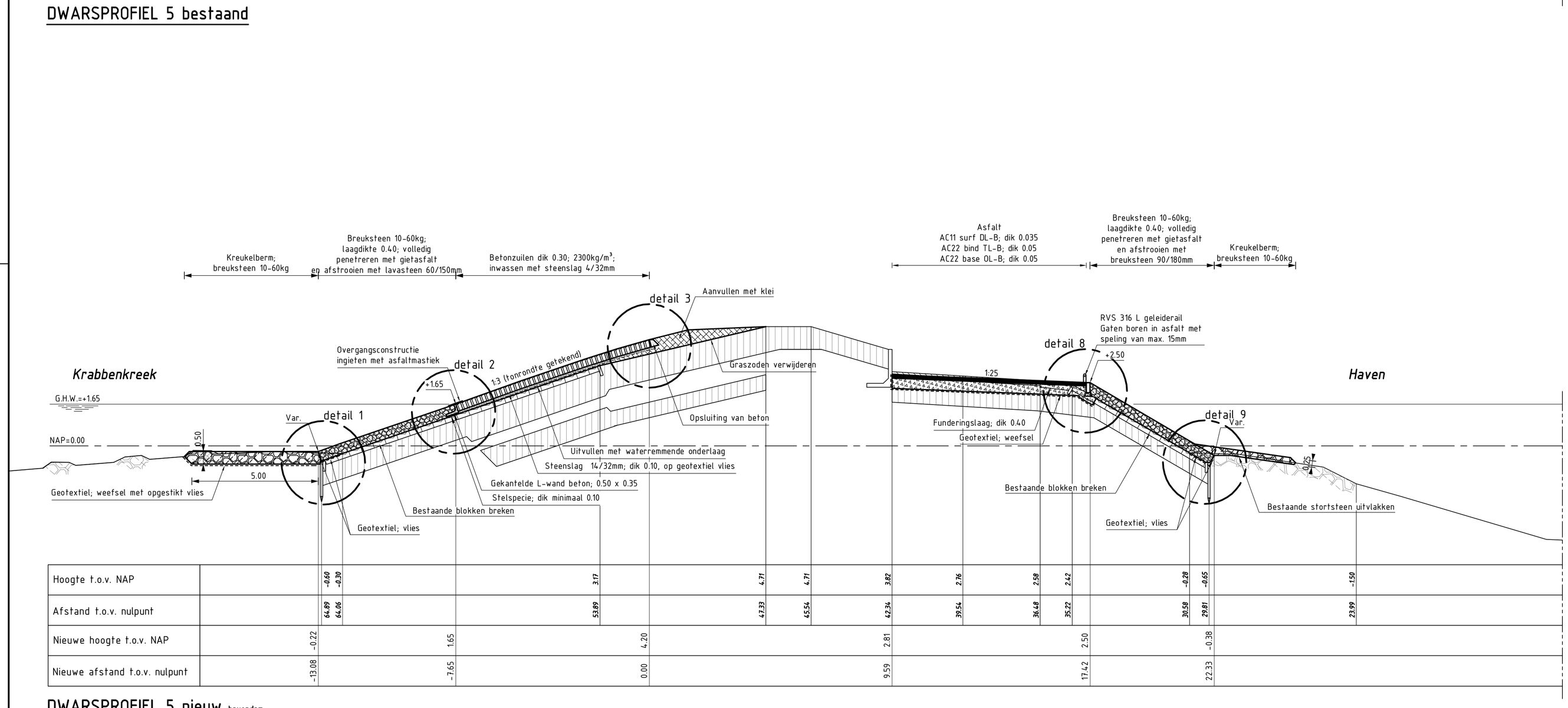

Hoogte t.o.v. NAP	-0.60	-0.30	3.17	4.71	4.71	3.82	2.76	2.58	2.42	-0.28	-0.65	-1.50
Afstand t.o.v. nulpunt	64.89	64.06	53.89	47.33	45.54	42.34	39.54	36.48	35.22	30.58	29.81	23.99
Nieuwe hoogte t.o.v. NAP	-0.22		1.65	4.20		2.81		2.50		-0.38		
Nieuwe afstand t.o.v. nulpunt	-13.08		-7.65	0.00		9.59		17.42		22.33		

DWARSPROFIEL 5 nieuw havendam

VERKLARING

Hoogtematen in meters t.o.v. NAP
Maten in meters tenzij anders aangegeven
Alle maten in het werk controleren

- Bestaand profiel
- Te maken werk
- Basaltzuilen (bestaand)
- Betonblokken (bestaand)
- Haringmanblokken (bestaand)
- Klei (bestaand)
- Kreukelberm (bestaand)
- Betonzuilen (nieuw)
- Betonzuilen ECO (nieuw)
- Gekantelde haringmanblokken (nieuw)
- Basalt (nieuw)
- Overlaging gepenetreerde breuksteen (nieuw)
- Klei (nieuw)
- Waterremmende onderlaag (nieuw)
- Funderingslaag (nieuw)
- Kreukelberm (nieuw)
- Grond ontgraven
- Grond aanvullen

Voor situatie zie tekening ZLRW-2014-01101
Voor situatie zie tekening ZLRW-2014-01102
Voor details zie tekening ZLRW-2014-01116

Rijkswaterstaat
Ministerie van Infrastructuur en Milieu

Programma's, Projecten en Onderhoud

Project Zeeweringen

Havendam Sint-Annaland, Suzannapolder

Dwarsprofiel 5 bestaand en nieuw
Van dp784 tot dp784+90m
Westhavendam

zaaknr. 31052574

2e Nota van inlichtingen

getekend	J. van der Jagt		d.d.	04-11-2014
gecontroleerd	S. Vermunt		d.d.	04-11-2014
accoord	S. Vereeke		d.d.	04-11-2014
gewijzigd				

schaal 1:100

in 41 bladen, blad nr. 10

A1 ZLRW-2014-01110

Topografische ondergrond: (c) Topografische Dienst Kadaster Topografische ondergrond: (c) Regionaal samenwerkingsverband Zeeland GBKN
Kadastrale ondergrond: (c) Kadaster, Middelburg

FILENAME G:\TEKENINGEN\ZEEWERINGEN\HAVENDAM SINT-ANNALAND, SUZANNAPOLDER\DWG\HAVENDAM SINT-ANNALAND, SUZANNAPOLDER DWG
PLOTDATUM 04-11-2014, 9:28

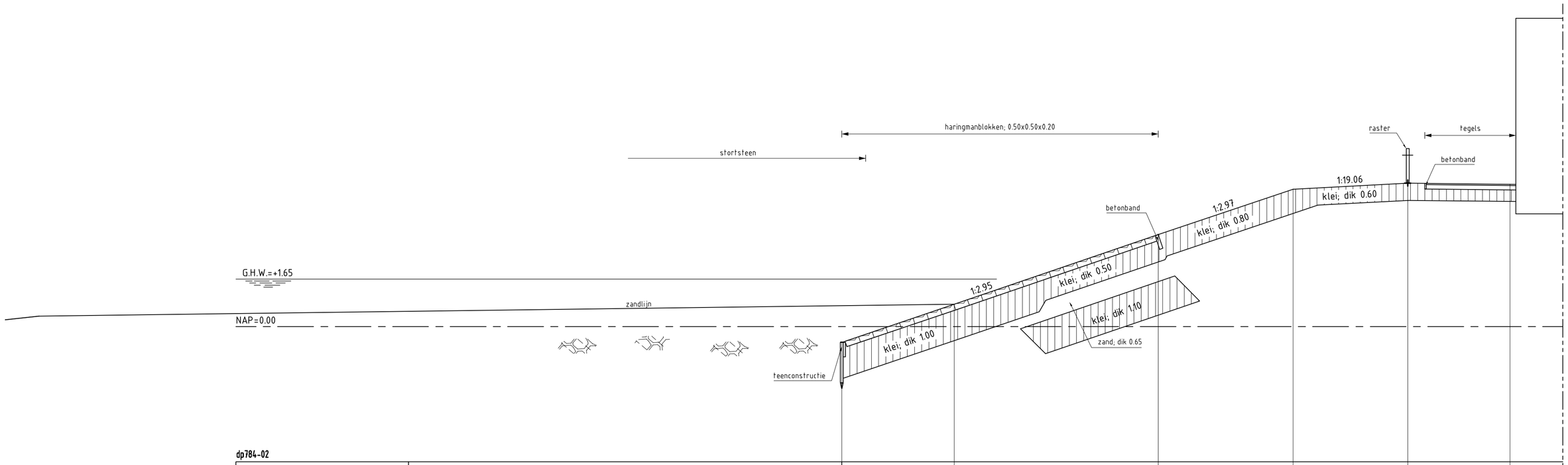

dp784-02

Hoogte t.o.v. NAP	-0.55	0.77	3.20	4.78	4.98	4.95
Afstand t.o.v. nulpunt	34.34	38.26	45.35	50.05	54.03	57.58

DWARSPROFIEL 6 bestaand

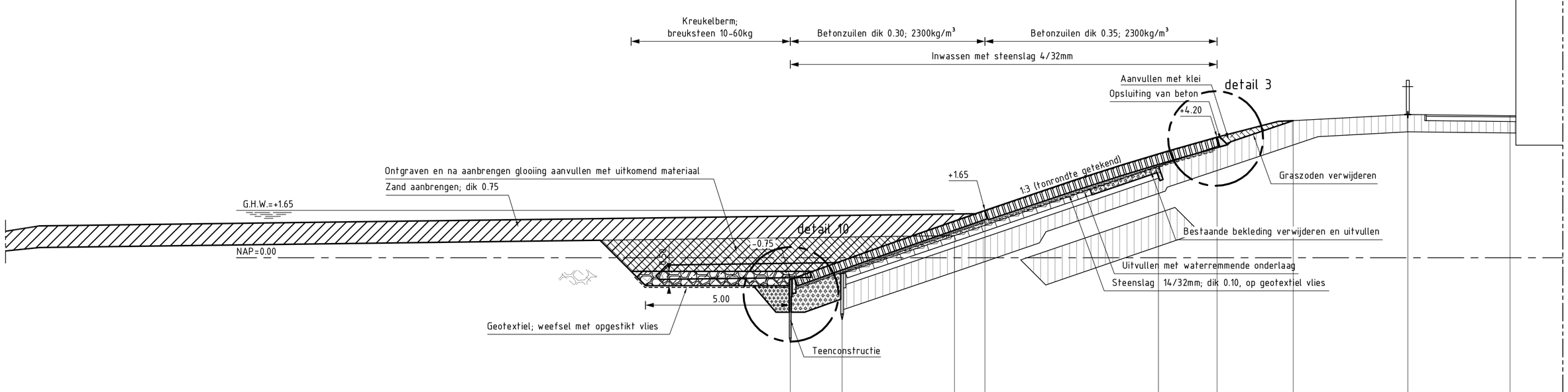

Hoogte t.o.v. NAP		-0.55	0.77	3.20	4.78	4.98	4.95
Afstand t.o.v. nulpunt		34.34	38.26	45.35	50.05	54.03	57.58
Nieuwe hoogte t.o.v. NAP	-0.75		1.65	4.20			
Nieuwe afstand t.o.v. nulpunt	-14.85		-8.07	0.00			

DWARSPROFIEL 6 nieuw havendam

VERKLARING

Hoogtematen in meters t.o.v. NAP
Maten in meters tenzij anders aangegeven
Alle maten in het werk controleren

- Bestaand profiel
- Te maken werk
- Basaltzuilen (bestaand)
- Betonblokken (bestaand)
- Haringmanblokken (bestaand)
- Klei (bestaand)
- Kreukelberm (bestaand)
- Betonzuilen (nieuw)
- Betonzuilen ECO (nieuw)
- Gekantelde haringmanblokken (nieuw)
- Basalt (nieuw)
- Overlaging gepenetreerde breuksteen (nieuw)
- Klei (nieuw)
- Waterremmende onderlaag (nieuw)
- Funderingslaag (nieuw)
- Kreukelberm (nieuw)
- Grond ontgraven
- Grond aanvullen

Voor situatie zie tekening ZLRW-2014-01101
Voor situatie zie tekening ZLRW-2014-01102
Voor details zie tekening ZLRW-2014-01116

Rijkswaterstaat
Ministerie van Infrastructuur en Milieu

Programma's, Projecten en Onderhoud

Project Zeeweringen

Havendam Sint-Annaland, Suzannapolder

Dwarsprofiel 6 bestaand en nieuw
Westhavendam
---

zaaknr. 31052574

getekend	J. van der Jagt		d.d.	30-09-2014
gecontroleerd	S. Vermunt		d.d.	30-09-2014
accoord	S. Vereeke		d.d.	30-09-2014
gewijzigd				

schaal 1:100

in 39 bladen, blad nr. 11

A1 ZLRW-2014-01111

FILENAME: G:\TEKENING\ZEEWERINGEN\HAVENDAM ST. ANNALAND, SUZANNAPOLDER\BESTEK\ZWP-HAVENDAM SINT-ANNALAND, SUZANNAPOLDER.DWG
PLOTDATUM: 9/29/2014 10:34:14

Topografische ondergrond: (c) Topografische Dienst Kadaster Topografische ondergrond: (c) Regionaal samenwerkingsverband Zeeland GBKN
Kadastrale ondergrond: (c) Kadaster, Middelburg

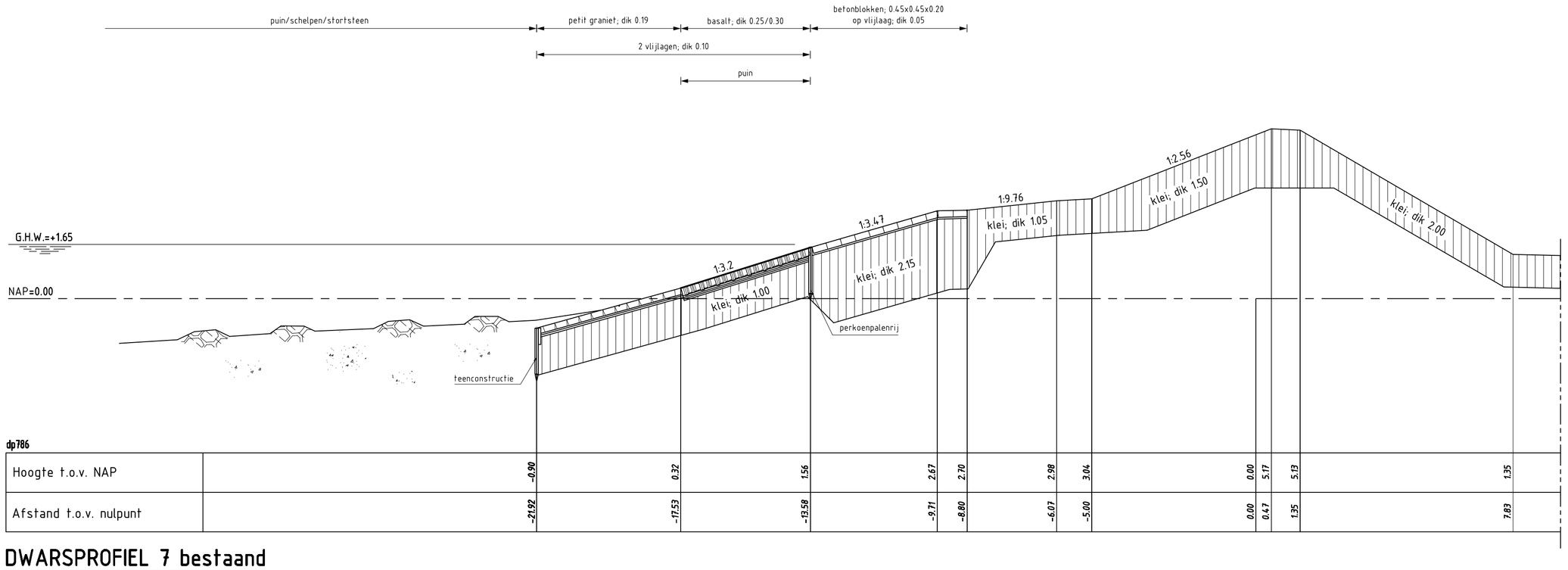

dp786												
Hoogte t.o.v. NAP	-0.90	0.32	1.56	2.67	2.70	2.98	3.04	0.00	5.17	5.13	1.35	
Afstand t.o.v. nulpunt	-21.92	-17.53	-13.59	-9.71	-8.80	-6.07	-5.00	0.00	0.47	1.35	7.83	

DWARSPROFIEL 7 bestaand

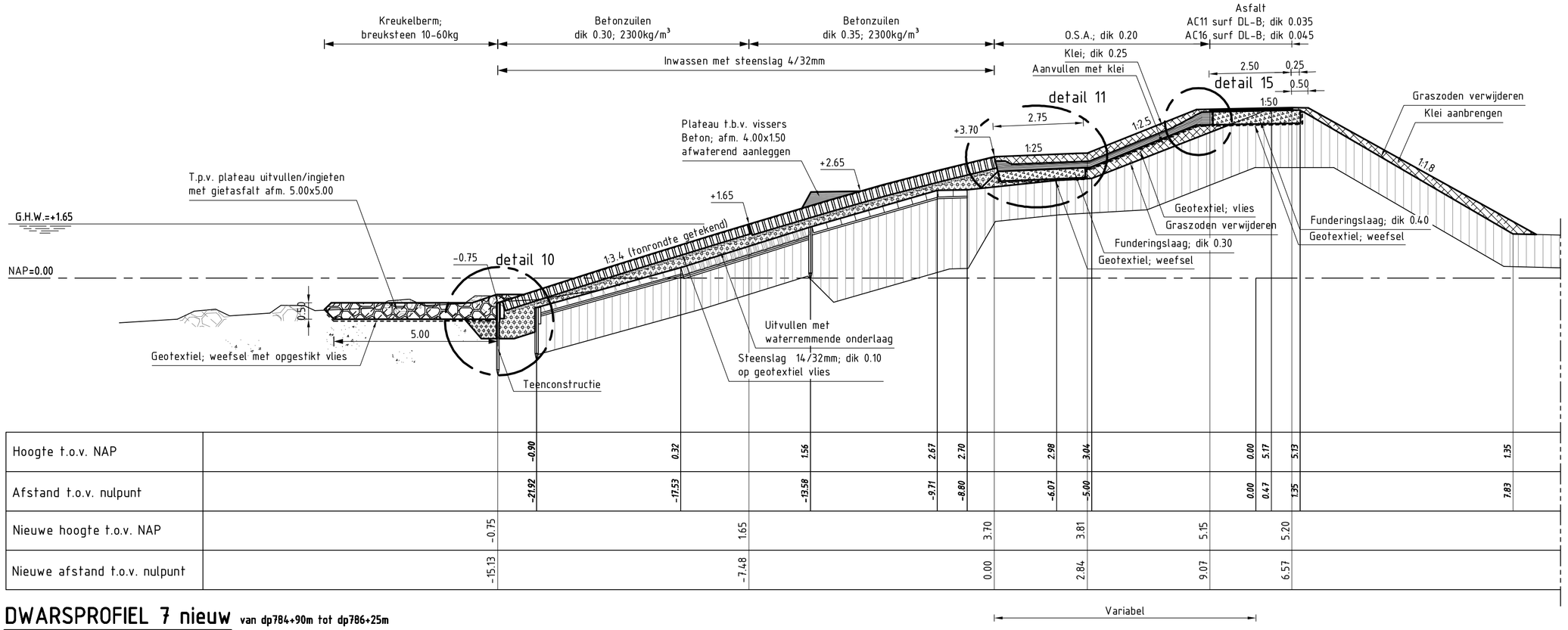

Hoogte t.o.v. NAP	-0.90	0.32	1.56	2.67	2.70	2.98	3.04	0.00	5.17	5.13	1.35	
Afstand t.o.v. nulpunt	-21.92	-17.53	-13.59	-9.71	-8.80	-6.07	-5.00	0.00	0.47	1.35	7.83	
Nieuwe hoogte t.o.v. NAP	-0.75		1.65		3.70	3.81		5.15		5.20		
Nieuwe afstand t.o.v. nulpunt	-15.13		-7.48		0.00	2.84		9.07		6.57		

DWARSPROFIEL 7 nieuw van dp784+90m tot dp786+25m

VERKLARING

Hoogtematen in meters t.o.v. NAP
Maten in meters tenzij anders aangegeven
Alle maten in het werk controleren

- Bestaand profiel
- Te maken werk
- Basaltzuilen (bestaand)
- Betonblokken (bestaand)
- Haringmanblokken (bestaand)
- Klei (bestaand)
- Kreukelberm (bestaand)
- Betonzuilen (nieuw)
- Betonzuilen ECO (nieuw)
- Gekantelde haringmanblokken (nieuw)
- Basalt (nieuw)
- Overlaging gepenetreerde breuksteen (nieuw)
- Klei (nieuw)
- Waterremmende onderlaag (nieuw)
- Funderingslaag (nieuw)
- Kreukelberm (nieuw)
- Grond ontgraven
- Grond aanvullen

Voor situatie zie tekening ZLRW-2014-01103
Voor details zie tekening ZLRW-2014-01116

Rijkswaterstaat
Ministerie van Infrastructuur en Milieu

Programma's, Projecten en Onderhoud

Project Zeeweringen

Havendam Sint-Annaland, Suzannapolder

Dwarsprofiel 7 bestaand en nieuw
Van dp784+90m tot dp786+25m

zaaknr. 31052574

Nota van inlichtingen

getekend	J. van der Jagt	J vdJ	d.d.	21-10-2014
gecontroleerd	S. Vermunt		d.d.	21-10-2014
accoord	S. Vereeke		d.d.	21-10-2014
gewijzigd				

schaal 1:100

in 40 bladen, blad nr. 12

A1 ZLRW-2014-01112

Topografische ondergrond: (c) Topografische Dienst Kadaster Topografische ondergrond: (c) Regionaal samenwerkingsverband Zeeland GBKN
Kadastrale ondergrond: (c) Kadaster, Middelburg

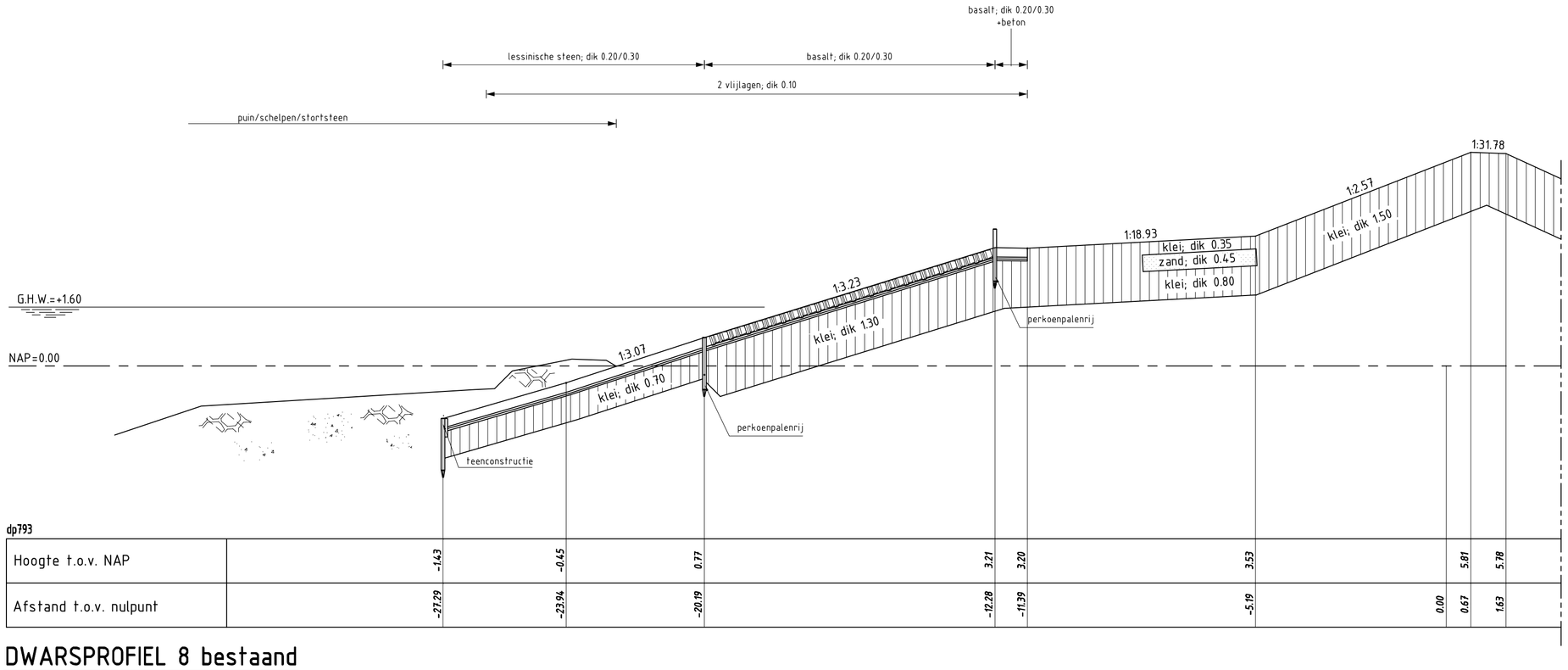

dp793														
Hoogte t.o.v. NAP		-1.43	-0.45	0.77			3.21	3.20		3.53			5.81	5.78
Afstand t.o.v. nulpunt		-27.29	-23.94	-20.19			-12.28	-11.39		-5.19		0.00	0.67	1.63

DWARSPROFIEL 8 bestaand

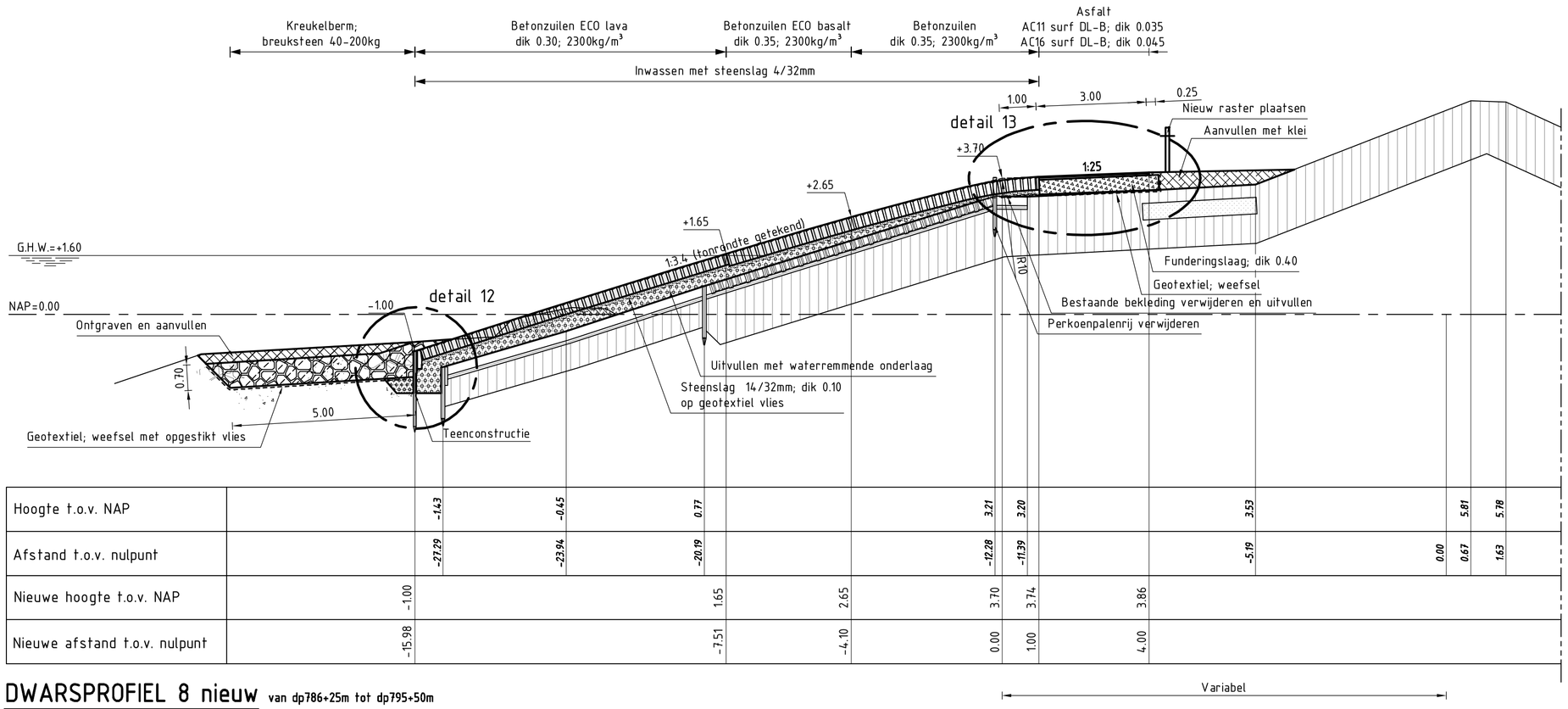

Hoogte t.o.v. NAP		-1.43	-0.45	0.77			3.21	3.20		3.53			5.81	5.78
Afstand t.o.v. nulpunt		-27.29	-23.94	-20.19			-12.28	-11.39		-5.19		0.00	0.67	1.63
Nieuwe hoogte t.o.v. NAP	-1.00			1.65	2.65	3.70	3.74	3.86						
Nieuwe afstand t.o.v. nulpunt	-15.98			-7.51	-4.10	0.00	1.00	4.00						

DWARSPROFIEL 8 nieuw

van dp786+25m tot dp795+50m
van dp786+25m tot dp788+50m kreukelberm breuksteen 10-60kg

VERKLARING

Hoogtematen in meters t.o.v. NAP
Maten in meters tenzij anders aangegeven
Alle maten in het werk controleren

- Bestaand profiel
- Te maken werk
- Basaltzuilen (bestaand)
- Betonblokken (bestaand)
- Haringmanblokken (bestaand)
- Klei (bestaand)
- Kreukelberm (bestaand)
- Betonzuilen (nieuw)
- Betonzuilen ECO (nieuw)
- Gekantelde haringmanblokken (nieuw)
- Basalt (nieuw)
- Overlaging gepenetreerde breuksteen (nieuw)
- Klei (nieuw)
- Waterremmende onderlaag (nieuw)
- Funderingslaag (nieuw)
- Kreukelberm (nieuw)
- Grond ontgraven
- Grond aanvullen

Voor situatie zie tekening ZLRW-2014-01103
Voor details zie tekening ZLRW-2014-01116

Rijkswaterstaat
Ministerie van Infrastructuur en Milieu

Programma's, Projecten en Onderhoud

Project Zeeweringen

Havendam Sint-Annaland, Suzannapolder

Dwarsprofiel 8 bestaand en nieuw
van dp786+25m tot dp795+50m

zaaknr. 31052574

2e Nota van inlichtingen

getekend	J. van der Jagt	J vdJ	d.d.	04-11-2014
gecontroleerd	S. Vermunt		d.d.	04-11-2014
accoord	S. Vereeke		d.d.	04-11-2014
gewijzigd				

schaal 1:100

in 41 bladen, blad nr. 13

A1 ZLRW-2014-01113

Topografische ondergrond: (c) Topografische Dienst Kadaster Topografische ondergrond: (c) Regionaal samenwerkingsverband Zeeland GBKN
Kadastrale ondergrond: (c) Kadaster, Middelburg

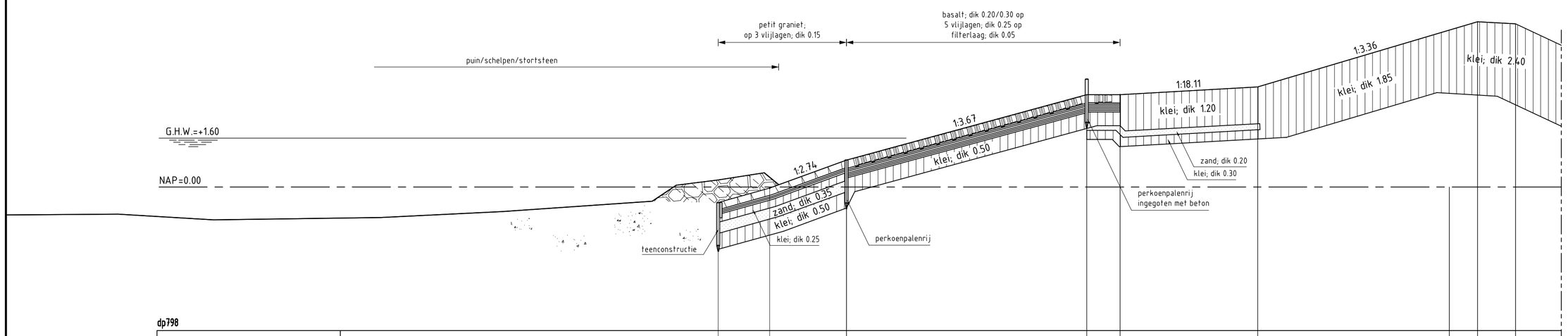

dp798

Hoogte t.o.v. NAP	-0.51	-0.04	0.88	3.02	3.02	3.27	5.41	5.34
Afstand t.o.v. nulpunt	-23.93	-22.25	-19.74	-11.87	-10.78	-6.28	0.00	0.92	2.16

DWARSPROFIEL 9 bestaand

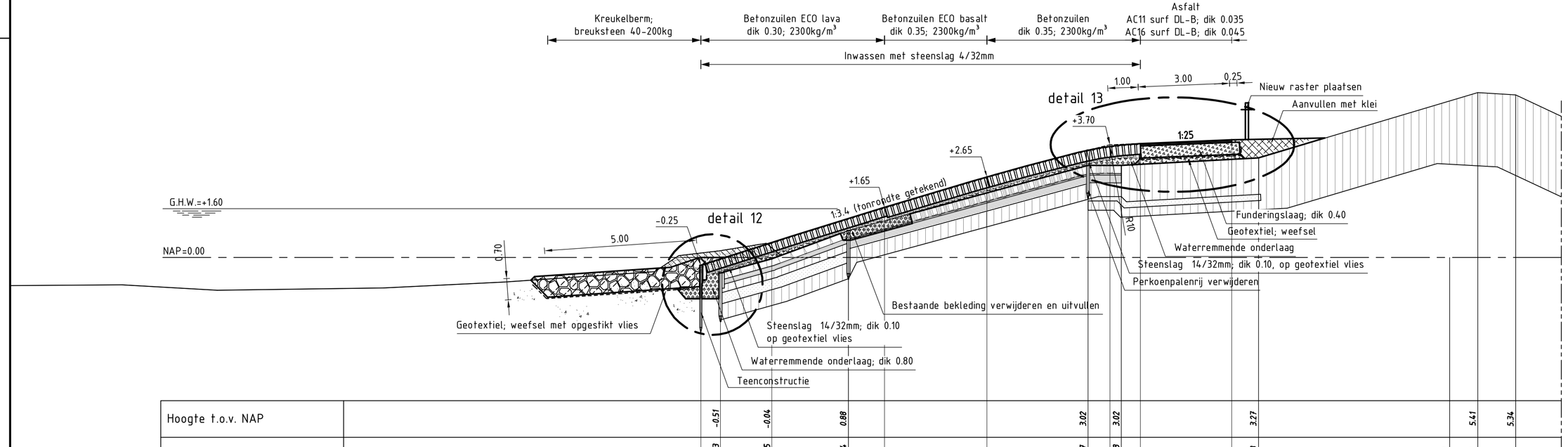

Hoogte t.o.v. NAP	-0.51	-0.04	0.88	3.02	3.02	3.27	5.41	5.34
Afstand t.o.v. nulpunt	-23.93	-22.25	-19.74	-11.87	-10.78	-6.28	0.00	0.92	2.16
Nieuwe hoogte t.o.v. NAP	-0.25	1.65	2.65	3.70	3.74	3.86
Nieuwe afstand t.o.v. nulpunt	-13.43	-7.40	-4.04	0.00	1.00	4.00

Variabel

DWARSPROFIEL 9 nieuw van dp795+50m tot dp798+30m

VERKLARING

Hoogtematen in meters t.o.v. NAP
Maten in meters tenzij anders aangegeven
Alle maten in het werk controleren

- Bestaand profiel
- Te maken werk
- Basaltzuilen (bestaand)
- Betonblokken (bestaand)
- Haringmanblokken (bestaand)
- Klei (bestaand)
- Kreukelberm (bestaand)
- Betonzuilen (nieuw)
- Betonzuilen ECO (nieuw)
- Gekantelde haringmanblokken (nieuw)
- Basalt (nieuw)
- Overlaging gepenetreerde breuksteen (nieuw)
- Klei (nieuw)
- Waterremmende onderlaag (nieuw)
- Funderingslaag (nieuw)
- Kreukelberm (nieuw)
- Grond ontgraven
- Grond aanvullen

Voor situatie zie tekening ZLRW-2014-01104
Voor details zie tekening ZLRW-2014-01116

Rijkswaterstaat
Ministerie van Infrastructuur en Milieu

Programma's, Projecten en Onderhoud

Project Zeeweringen

Havendam Sint-Annaland, Suzannapolder

Dwarsprofiel 9 bestaand en nieuw
Van dp795+50m tot dp798+30m
---

zaaknr. 31052574

2e Nota van inlichtingen

getekend	J. van der Jagt	J.v.d.J.	d.d.	04-11-2014
gecontroleerd	S. Vermunt		d.d.	04-11-2014
accoord	S. Vereeke		d.d.	04-11-2014
gewijzigd				

schaal 1:100

in 41 bladen, blad nr. 14

A1 ZLRW-2014-01114

FILENAME G:\TEKENING\ZEEWERINGEN\HAVENDAM SINT-ANNALAND, SUZANNAPOLDER\DWG-DWP-HAVENDAM SINT-ANNALAND, SUZANNAPOLDER.DWG
PLOTDATUM 19/4/2014 4:41:10

Topografische ondergrond: (c) Topografische Dienst Kadaster Topografische ondergrond: (c) Regionaal samenwerkingsverband Zeeland GBKN
Kadastrale ondergrond: (c) Kadaster, Middelburg

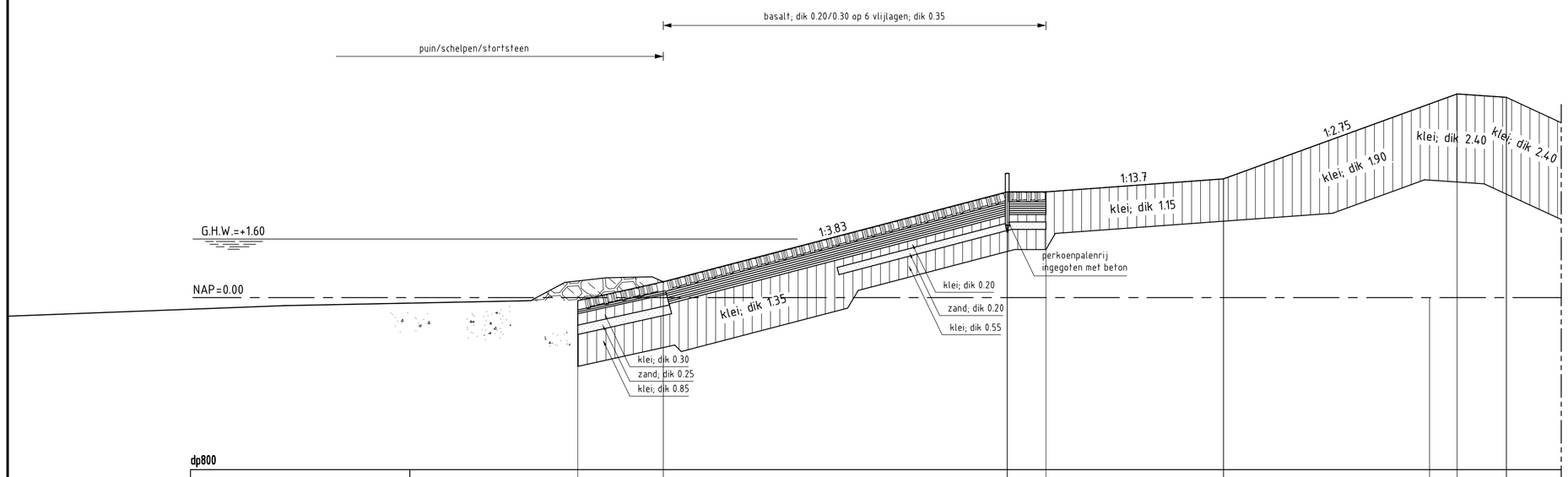

Hoogte t.o.v. NAP	-0.09	0.43	2.89	2.89	3.24	5.56	5.47
Afstand t.o.v. nulpunt	-23.27	-20.93	-11.54	-10.48	-5.63	0.00	0.75	2.10

DWARSPROFIEL 10 bestaand

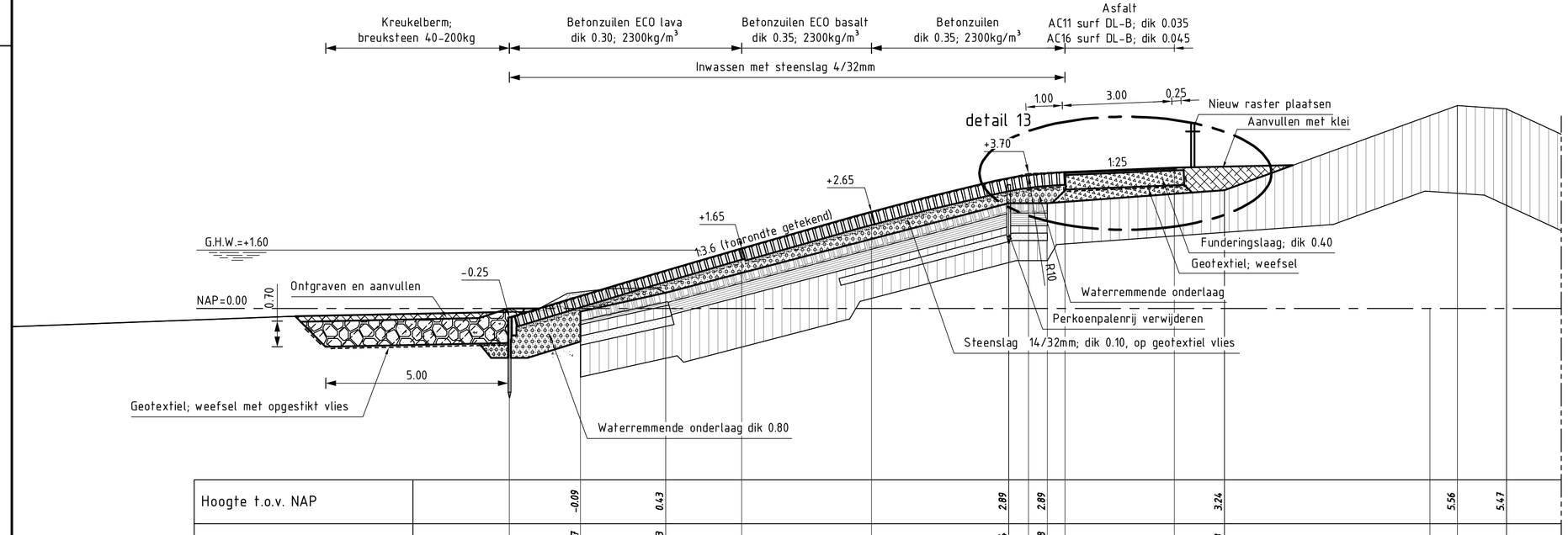

Hoogte t.o.v. NAP	-0.09	0.43	2.89	2.89	3.24	5.56	5.47
Afstand t.o.v. nulpunt	-23.27	-20.93	-11.54	-10.48	-5.63	0.00	0.75	2.10
Nieuwe hoogte t.o.v. NAP	-0.25	1.65	2.65	3.70	3.74	3.86
Nieuwe afstand t.o.v. nulpunt	-14.22	-7.86	-4.31	0.00	1.00	4.00

DWARSPROFIEL 10 nieuw van dp798+30m tot dp803

VERKLARING

Hoogtematen in meters t.o.v. NAP
Maten in meters tenzij anders aangegeven
Alle maten in het werk controleren

- Bestaand profiel
- Te maken werk
- Basaltzuilen (bestaand)
- Betonblokken (bestaand)
- Haringmanblokken (bestaand)
- Klei (bestaand)
- Kreukelberm (bestaand)
- Betonzuilen (nieuw)
- Betonzuilen ECO (nieuw)
- Gekantelde haringmanblokken (nieuw)
- Basalt (nieuw)
- Overlaging gepenetreerde breuksteen (nieuw)
- Klei (nieuw)
- Waterremmende onderlaag (nieuw)
- Funderingslaag (nieuw)
- Kreukelberm (nieuw)
- Grond ontgraven
- Grond aanvullen

Voor situatie zie tekening ZLRW-2014-01104
Voor details zie tekening ZLRW-2014-01116

Rijkswaterstaat
Ministerie van Infrastructuur en Milieu

Programma's, Projecten en Onderhoud

Project Zeeweringen

Havendam Sint-Annaland, Suzannapolder

Dwarsprofiel 10 bestaand en nieuw
Van dp798+30m tot dp803
---

zaaknr. 31052574

2e Nota van inlichtingen

getekend	J. van der Jagt	JvdJ	d.d.	04-11-2014
gecontroleerd	S. Vermunt		d.d.	04-11-2014
accoord	S. Vereeke		d.d.	04-11-2014
gewijzigd				

schaal 1:100

in 41 bladen, blad nr. 15

A1 ZLRW-2014-01115

FILENAME G:\TEKENING\ZEEWERINGEN\HAVENDAM SINT-ANNALAND, SUZANNAPOLDER\DWP-HAVENDAM SINT-ANNALAND, SUZANNAPOLDER.DWG
PLOTDATUM 19/4/2014 4:11:54

Topografische ondergrond: (c) Topografische Dienst Kadaster Topografische ondergrond: (c) Regionaal samenwerkingsverband Zeeland GBKN
Kadastrale ondergrond: (c) Kadaster, Middelburg

DETAIL 1
schaal 1:20

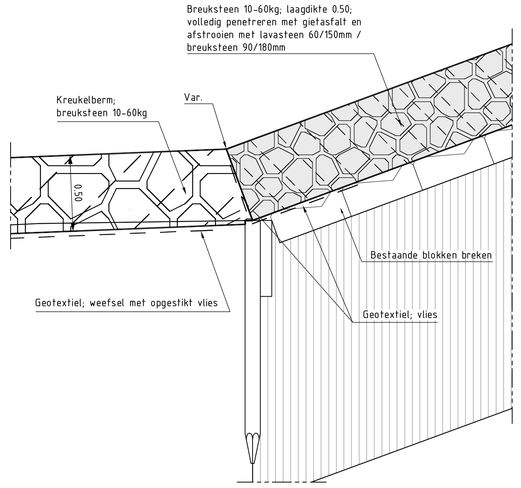

DETAIL 2
schaal 1:20

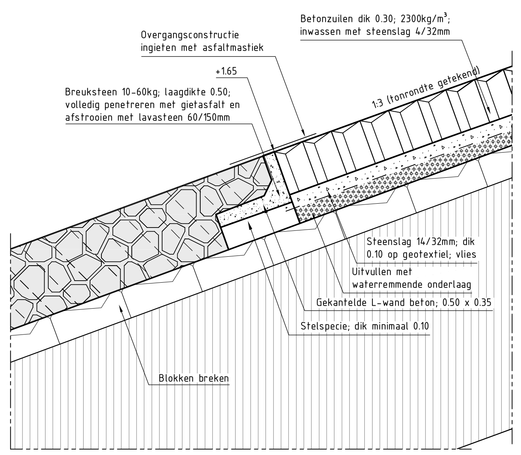

DETAIL 3
schaal 1:20

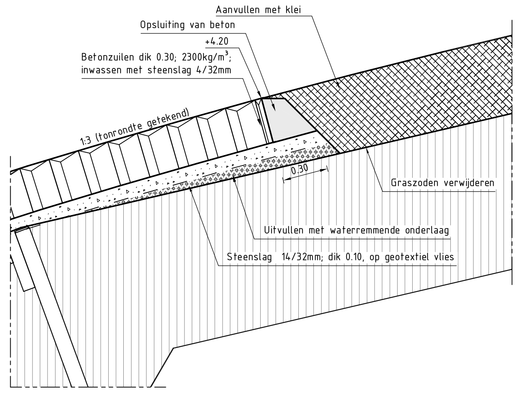

DETAIL 4
schaal 1:20

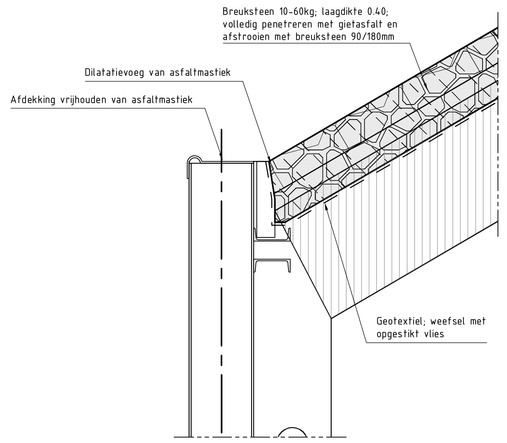

DETAIL 5
schaal 1:20

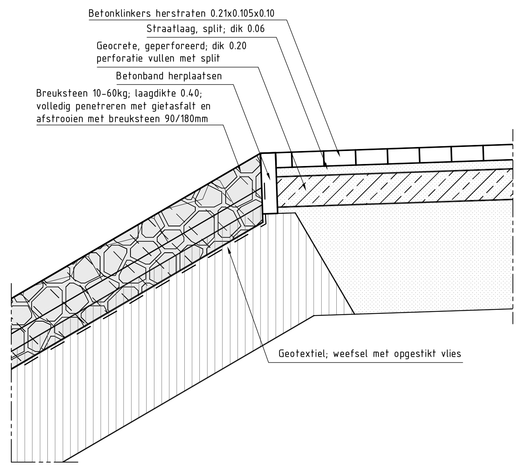

DETAIL FREZEN ASFALT
schaal 1:20

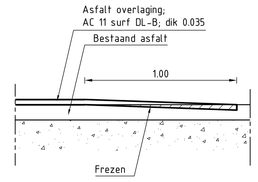

DETAIL kleiaanpassing trap
schaal 1:50

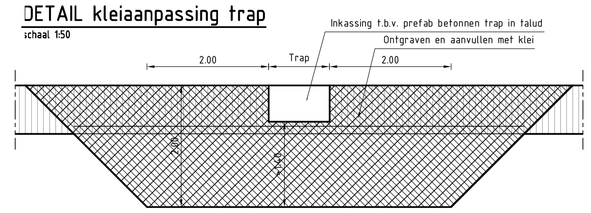

DETAIL 6
schaal 1:20

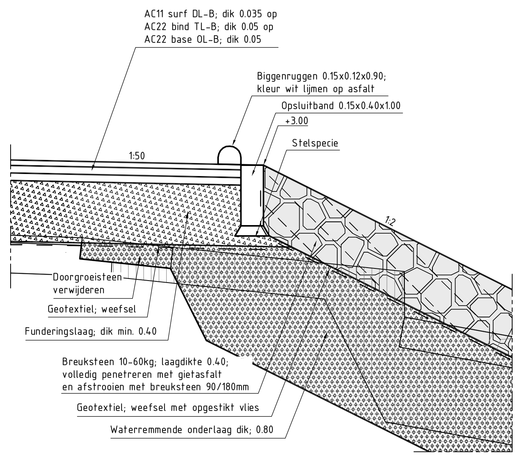

DETAIL 7
schaal 1:20

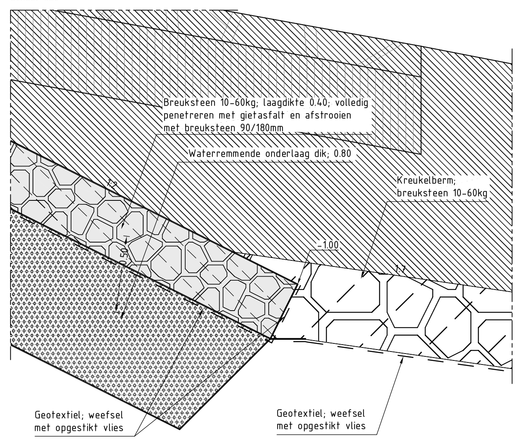

DETAIL 8
schaal 1:20

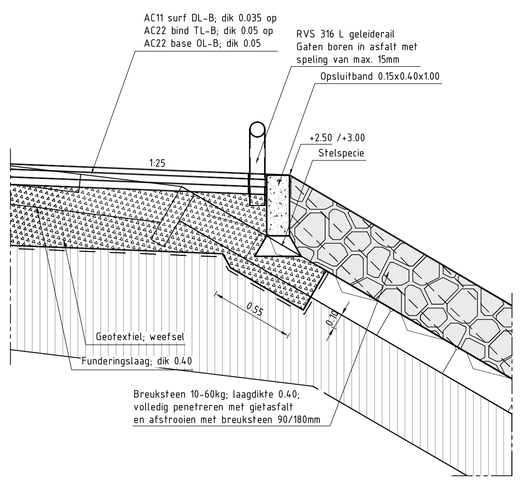

DETAIL 9
schaal 1:20

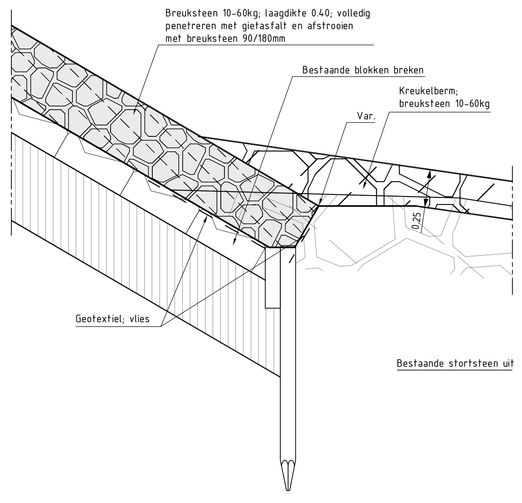

DETAIL 10
schaal 1:20

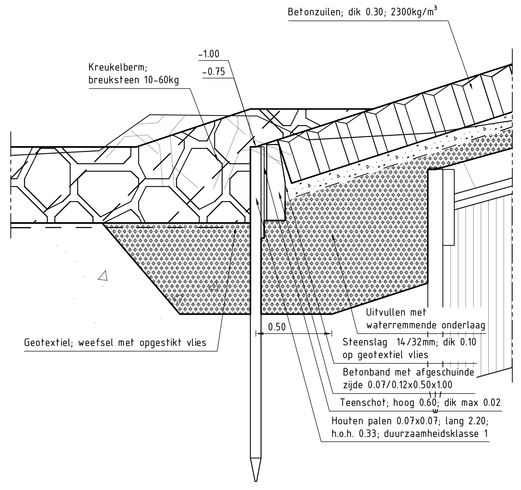

DETAIL 14
schaal 1:20

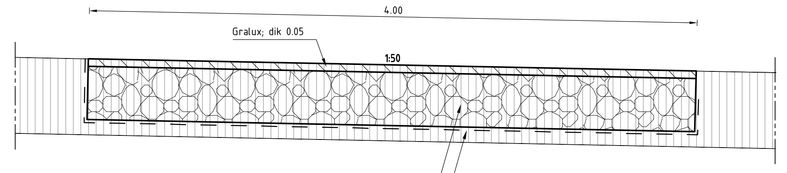

DETAIL 11
schaal 1:20

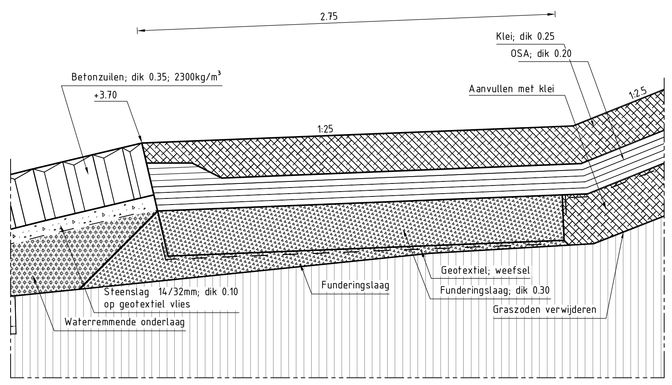

DETAIL 12
schaal 1:20

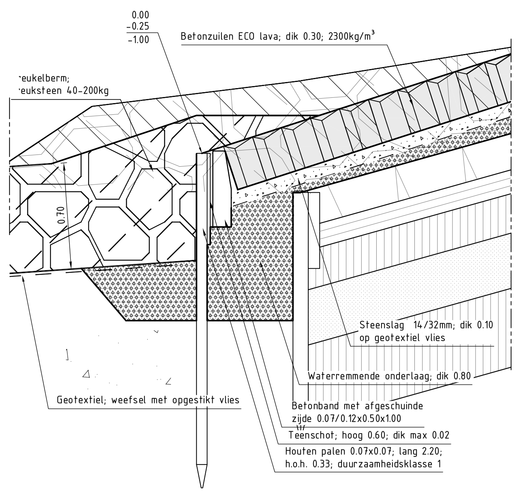

DETAIL 13
schaal 1:20

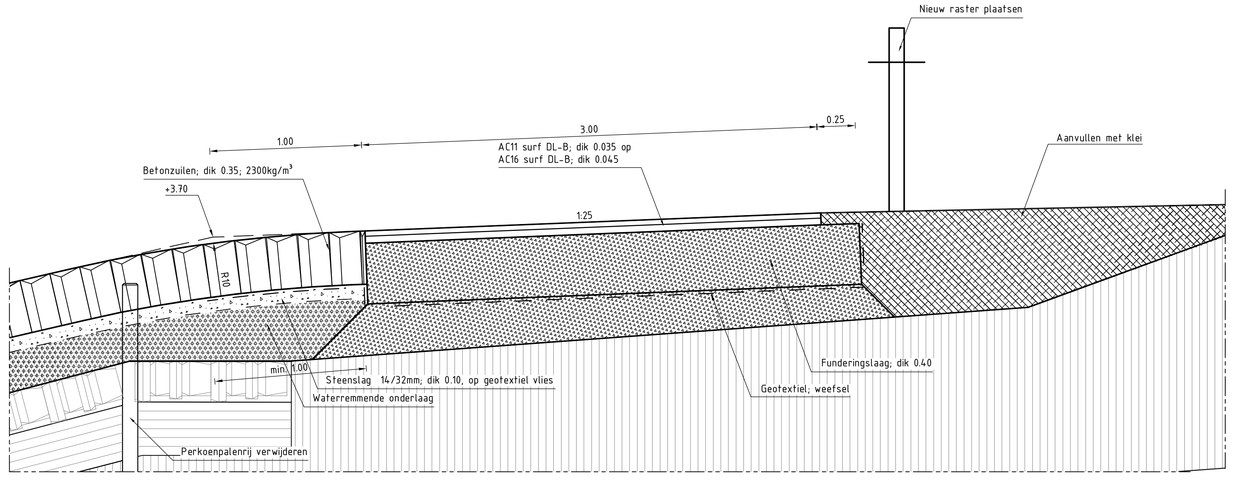

DETAIL 15
schaal 1:20

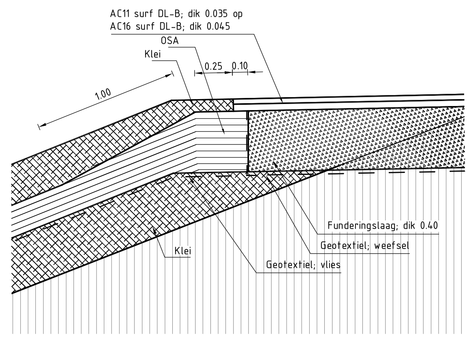

DETAIL FUNDATIEPLAAT optimisten rekken
schaal 1:20

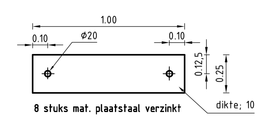

VERKLARING

Hoogtematen in meters t.o.v. NAP
Maten in meters tenzij anders aangegeven
Alle maten in het werk controleren

- Bestaand profiel
- Te maken werk
- Basaltzuilen (bestaand)
- Haringnanblokken (bestaand)
- Klei (bestaand)
- Zand (bestaand)
- Kreukelberm (bestaand)
- Betonzuilen (nieuw)
- Basaltzuilen (nieuw)
- Klei (nieuw)
- Waterremmende onderlaag (nieuw)
- Funderingslaag (nieuw)
- Kreukelberm (nieuw)
- Overlaging gepenetreerde breuksteen (nieuw)
- Grond ontgraven
- Grond aanvullen

DETAIL A-A
schaal 1:20

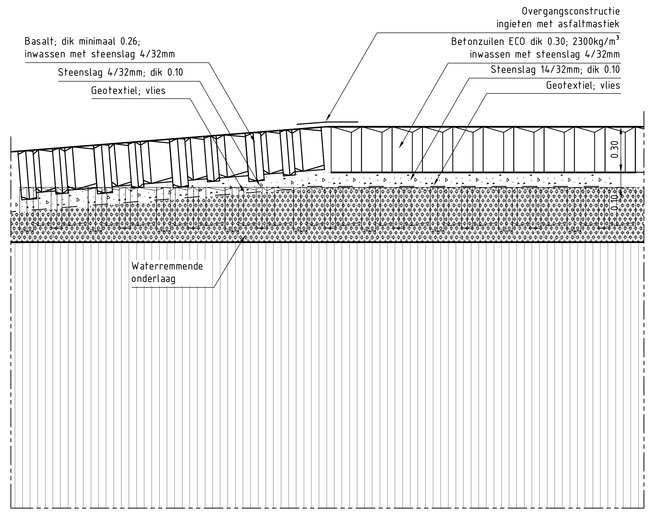

DETAIL B-B
schaal 1:20

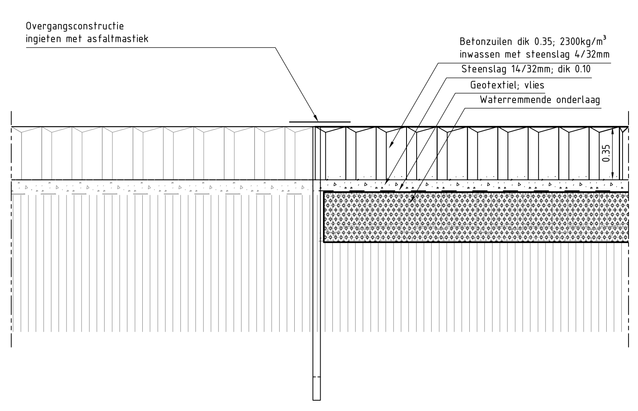

DETAIL t.p.v. CLUBGEBOUW
schaal 1:20

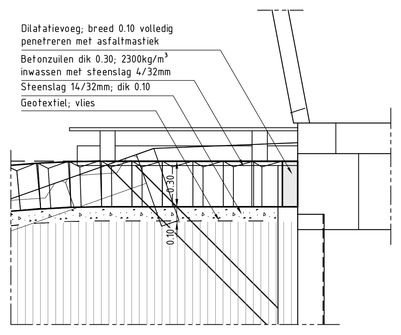

DETAIL LANDHOOFD t.b.v. LOOPBRUG (3x)
schaal 1:20

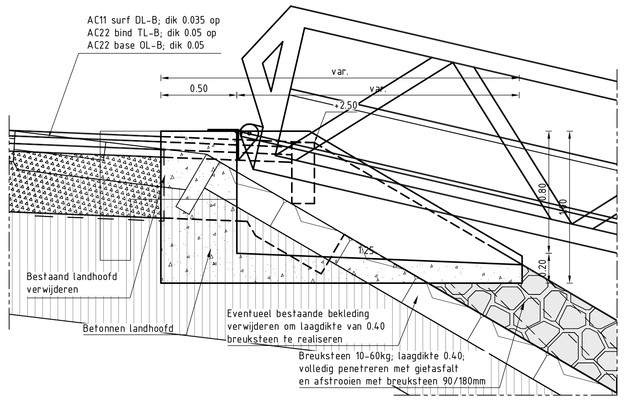

Programma's, Projecten en Onderhoud

Project Zeeweringen

Havendam Sint-Annaland, Suzannapolder

Details

---

zaaknr. 31052574

2e Nota van inlichtingen

getekend	J. van der Jagt		d.d.	04-11-2014
gecontroleerd	S. Vermunt		d.d.	04-11-2014
accoord	S. Vereeke		d.d.	04-11-2014
gewijzigd				

schaal 1:20

in 41 bladen, blad nr. 16

A0 ZLRW-2014-01116

Ontwerp- en constructieprincipes zijn beschermd door auteursrecht en databankrecht (Wet van 31 augustus 1994, Stb. 1994, 513 en Richtlijn 96/9/EG van 11 maart 1996, PbEG L 77).

SITUATIE
schaal 1:10.000

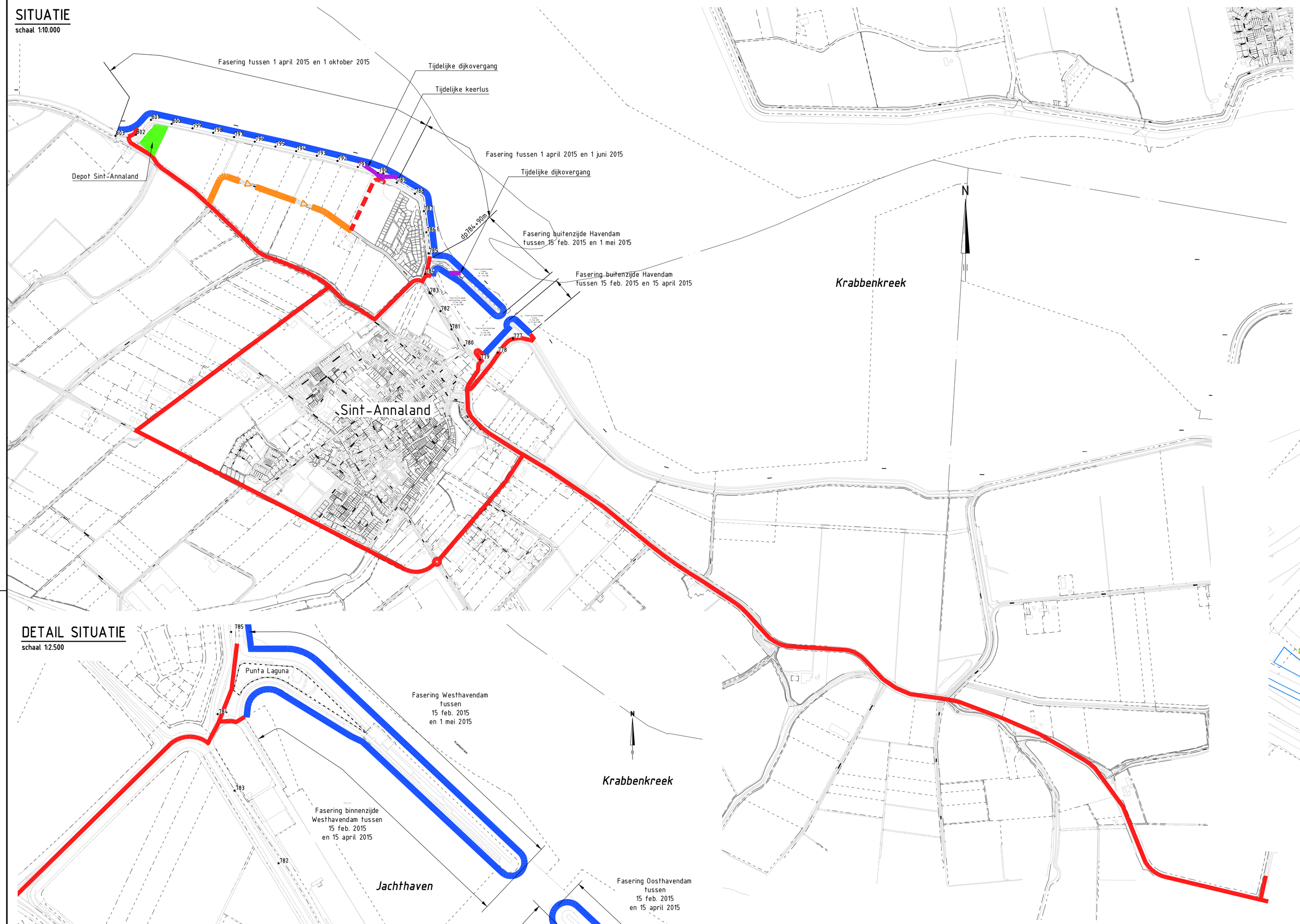

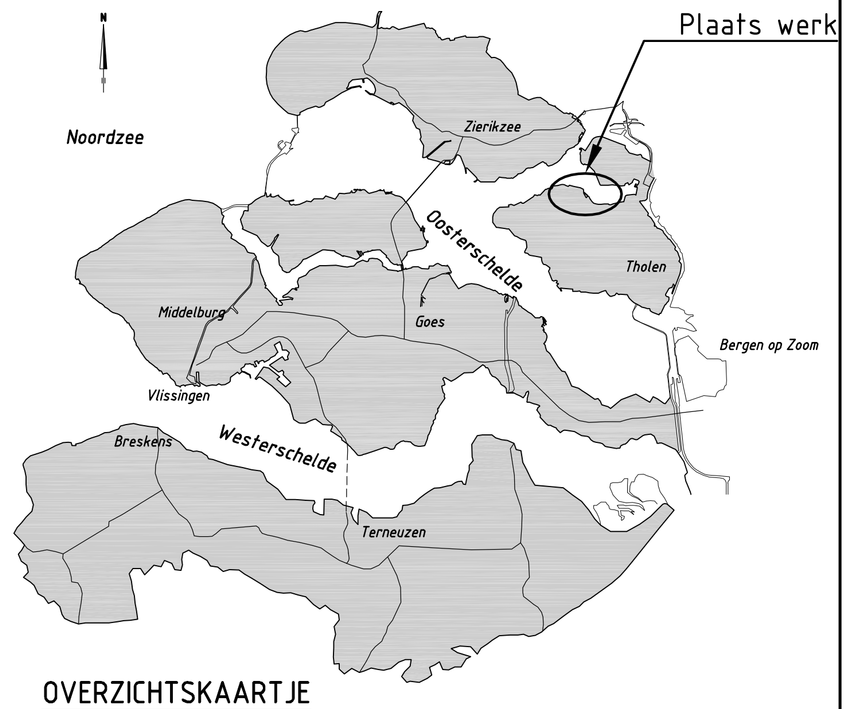

OVERZICHTSKAARTJE

SITUATIE DEPOT SINT-ANNALAND
schaal 1:1000

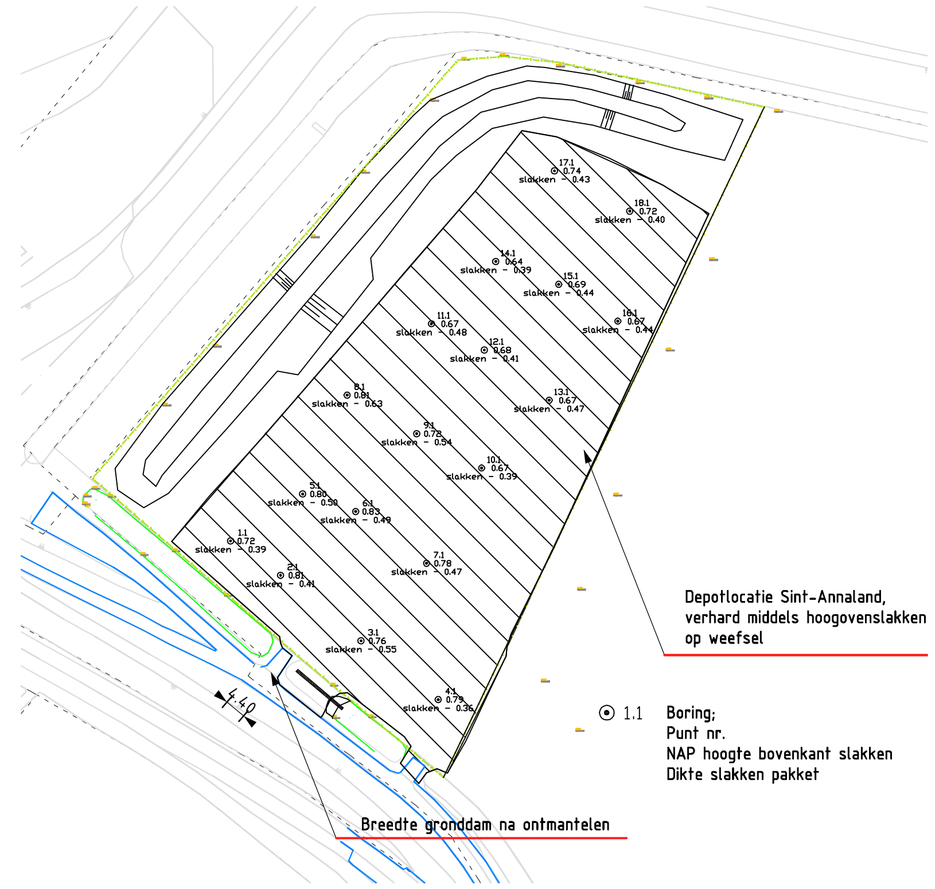

DETAIL SITUATIE
schaal 1:2.500

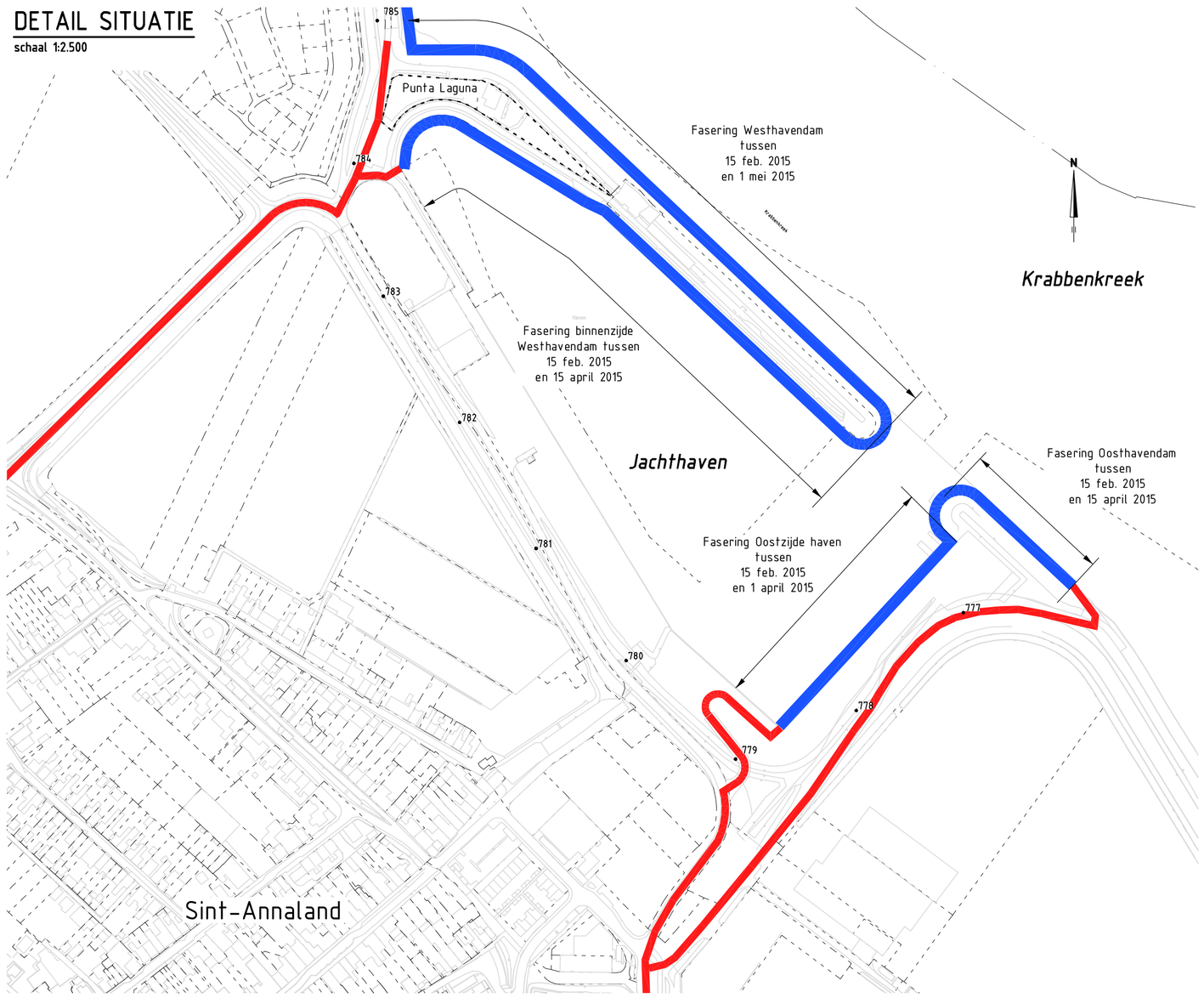

VERKLARING

- Transportroute
- Halfverharding
- Werkgebied
- Tijdelijke dijkovergang
- Depotlocatie
- Transportroute met éénrichtingsverkeer (keuze aannemer)
- Perceelsgrens "Punta Laguna"

Rijkswaterstaat
Ministerie van Infrastructuur en Milieu

Programma's, Projecten en Onderhoud

Project Zeeweringen

Havendam Sint-Annaland, Suzannapolder

Transportroute

zaaknr. 31052574

Nota van inlichtingen

getekend	J. van der Jagt		d.d.	21-10-2014
gecontroleerd	S. Vermunt		d.d.	21-10-2014
accoord	S. Vereeke		d.d.	21-10-2014
gewijzigd				

schaal 1:10000

in 40 bladen, blad nr. 17

A1 ZLRW-2014-01117

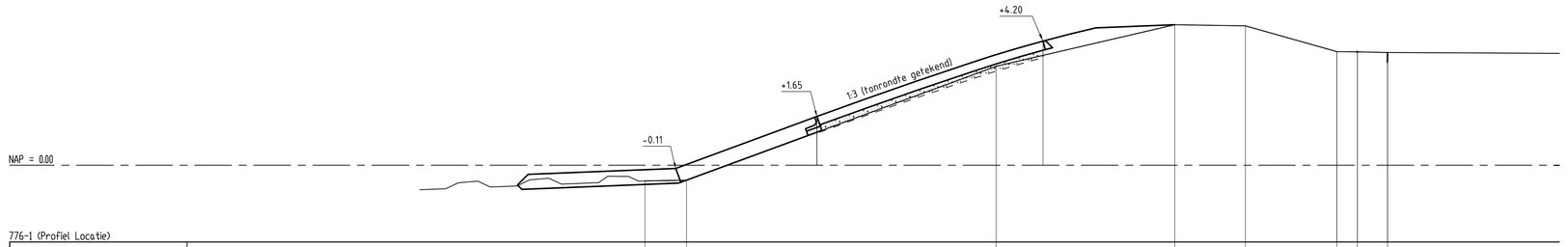

776-1 (Profiel Locatie)

Hoogte t.o.v. NAP.	-4.53	-0.50	3.35	4.76	4.72	3.85	3.84	3.82	
Afstand t.o.v. nulpunt	28.59	28.80	40.48	46.52	48.91	52.81	52.70	53.72	

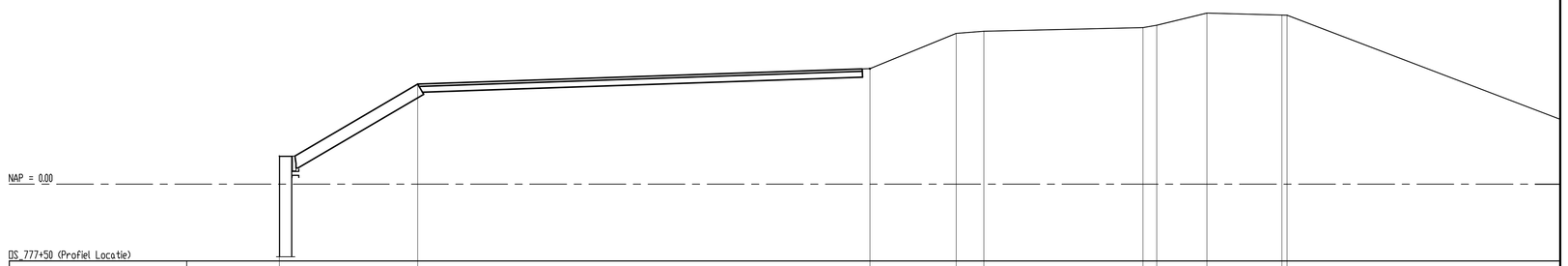

DS_777+50 (Profiel Locatie)

Hoogte t.o.v. NAP.	0.95	-2.37	-3.90	-5.08	-5.36	-5.28	-5.36	-5.77	-5.28	-5.78	
Afstand t.o.v. nulpunt	-38.29	-29.61	-10.32	-7.40	-6.46	-1.88	-0.82	1.08	2.44	3.97	

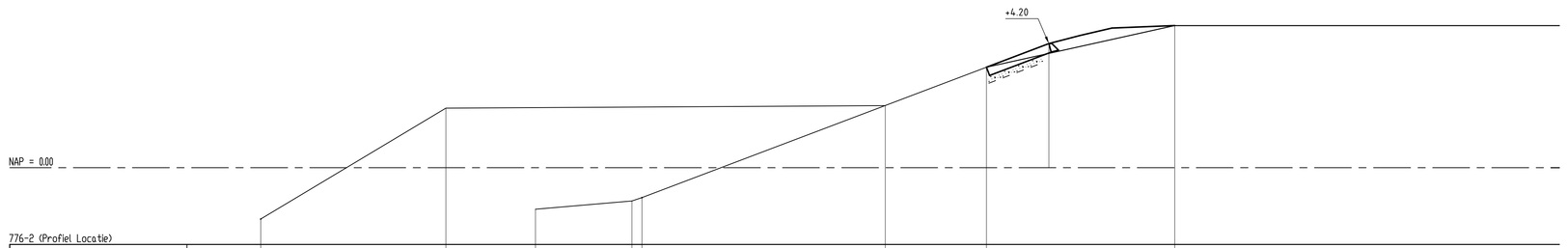

776-2 (Profiel Locatie)

Hoogte t.o.v. NAP.	-1.74	2.01	-1.48	-1.12 -1.18	2.10	3.40	4.48
Afstand t.o.v. nulpunt	18.72	16.99	28.81	29.28 29.62	31.85	35.08	41.65

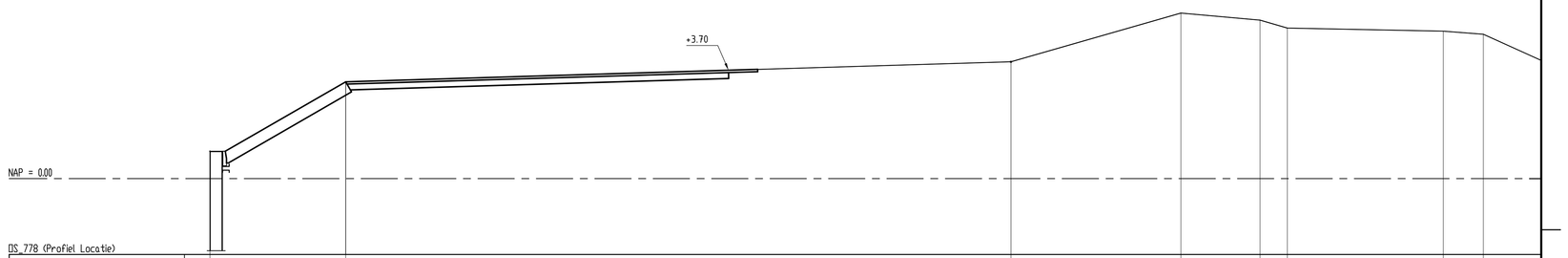

DS_778 (Profiel Locatie)

Hoogte t.o.v. NAP.	0.93	3.21	3.99	5.65	5.41	5.14	5.84	4.93
Afstand t.o.v. nulpunt	42.45	47.18	69.87	75.69	78.40	79.33	84.67	86.84

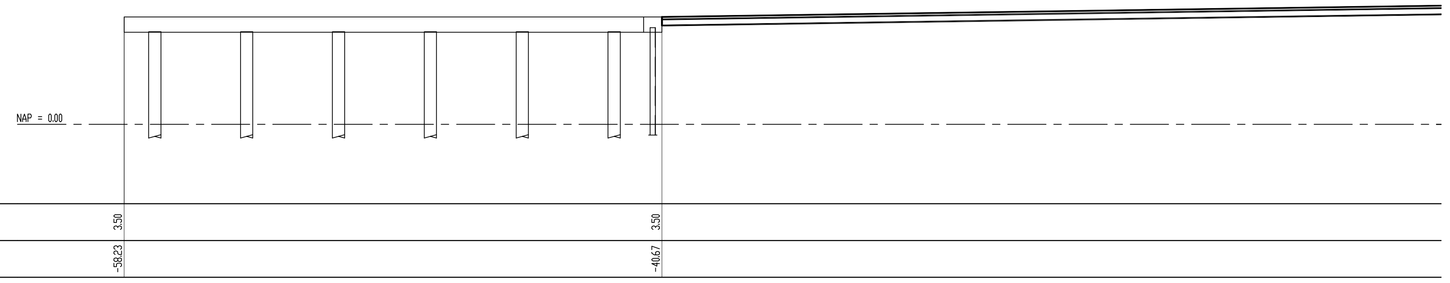

DS_777 (Profiel Locatie)

Hoogte t.o.v. NAP.	3.50	3.50
Afstand t.o.v. nulpunt	-38.23	-46.67

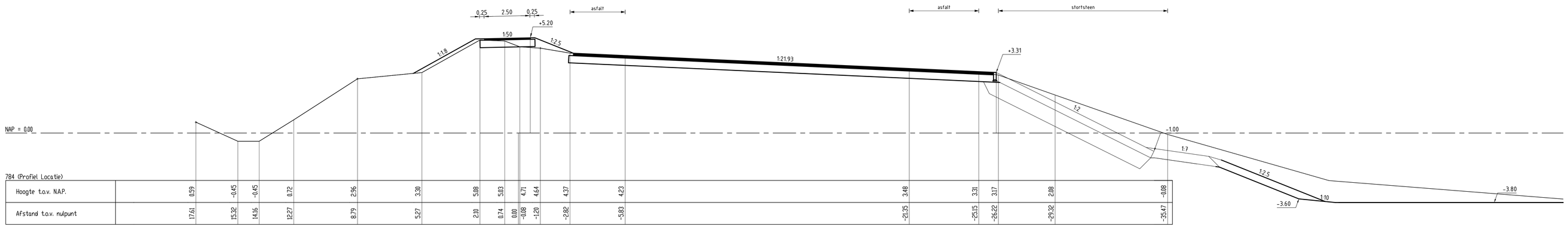

784 (Profiel Locatie)

Hoogte t.o.v. NAP.	6.79	-0.45	-0.45	0.72	2.96	3.38	5.08	5.03	4.71	4.64	4.37	4.23	3.48	3.31	3.17	2.88	-3.88				
Afstand t.o.v. nulpunt	17.61	15.32	14.16	13.27	8.79	5.27	2.18	0.74	0.00	-1.08	-2.82	-5.83	-21.35	-25.15	-26.82	-29.32	-35.47				

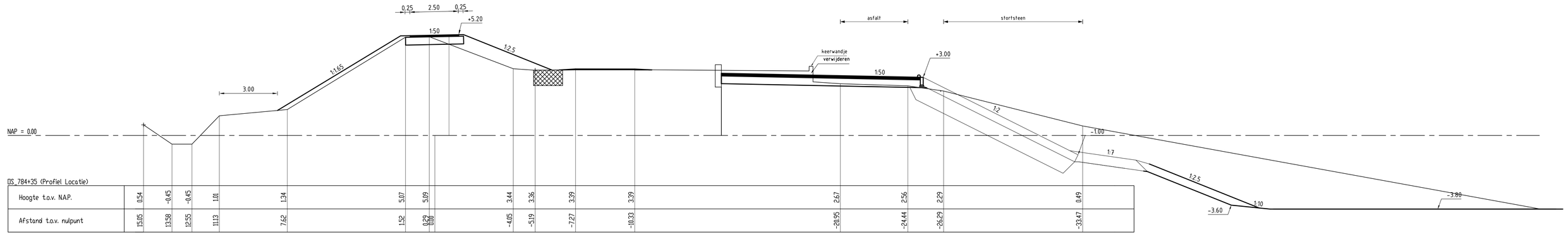

DS_784+35 (Profiel Locatie)

Hoogte t.o.v. NAP.	1.54	-0.45	-0.45	1.01	1.34	5.07	5.09	3.44	3.26	3.39	3.39	2.67	2.56	2.29	0.49						
Afstand t.o.v. nulpunt	13.95	13.58	12.55	11.13	7.62	1.52	0.29 0.00	-4.65	-5.19	-7.27	-10.33	-28.95	-34.44	-36.29	-39.47						

Bijlage(n) behorend bij brief d.d. 04-11-2014 van de Minister van Infrastructuur en Milieu

Programma's, Projecten en Onderhoud

Project Zeeweringen

Havendam Sint-Annaland, Suzannapolder

Dwarsprofielen 100m, bestaand en ontwerp (basis)
Van dp776-01 t/m dp778
Van dp784 t/m dp784+35m

31052574

Ze Nota van inlichtingen

getekend	J. van der Jagt		d.d.	04-11-2014
gecontroleerd	S. Vermunt		d.d.	04-11-2014
accoord	S. Vereeke		d.d.	04-11-2014
gewijzigd				

schaal 1:100

in A1 bladen, blad nr 18

A0 ZLRW-2014-01118

Rijkswaterstaat - Dienst Zeeland - Ontwerp & Realisatie - Ingenieursbureau - Vlissingen - Vlissingen-Oost 5 - 4382 NW - Postbus 5339 - 4330 KH - Middelburg - T 0118 - 67 22 22 - F 0118 - 67 22 00 - www.rijkswaterstaat.nl/zeeland

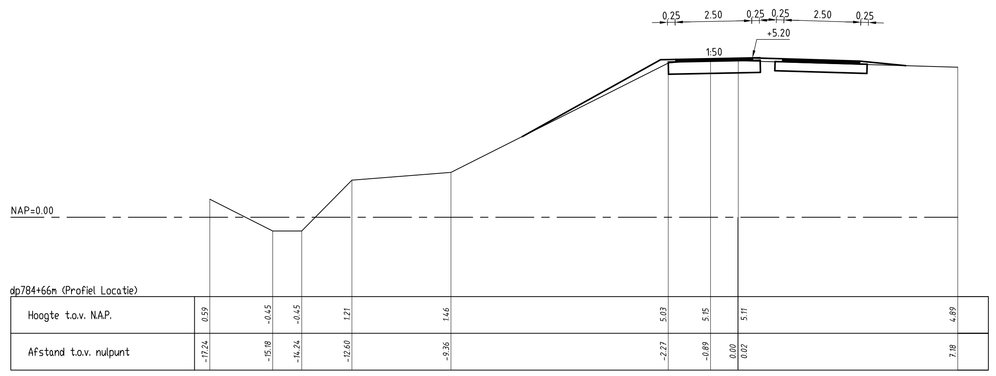

dp784+66m (Profiel Locatie)

Hoogte t.o.v. NAP.	5.59	-4.45	-4.45	1.71	1.46	5.83	5.95	5.71	-4.89			
Afstand t.o.v. nulpunt	-17.74	-15.19	-14.74	-12.60	-9.36	-2.77	-0.89	0.00	7.18			

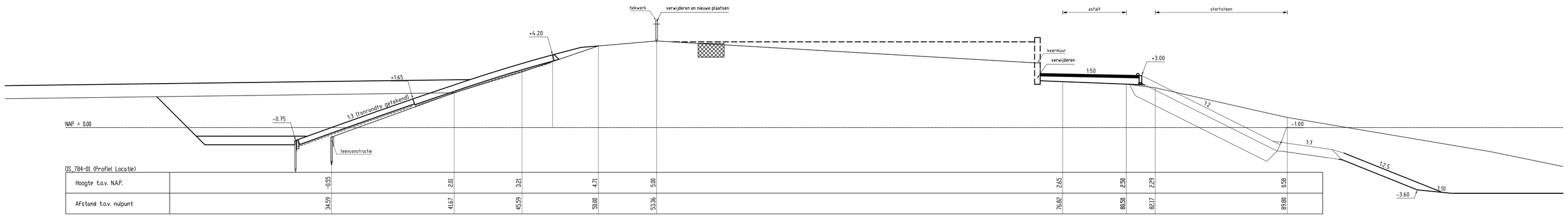

DS_784-01 (Profiel Locatie)

Hoogte t.o.v. NAP.	-4.55	2.81	3.21	4.71	5.00	2.65	2.58	2.29	0.58			
Afstand t.o.v. nulpunt	34.59	44.67	45.59	50.88	53.36	76.82	80.50	82.17	89.88			

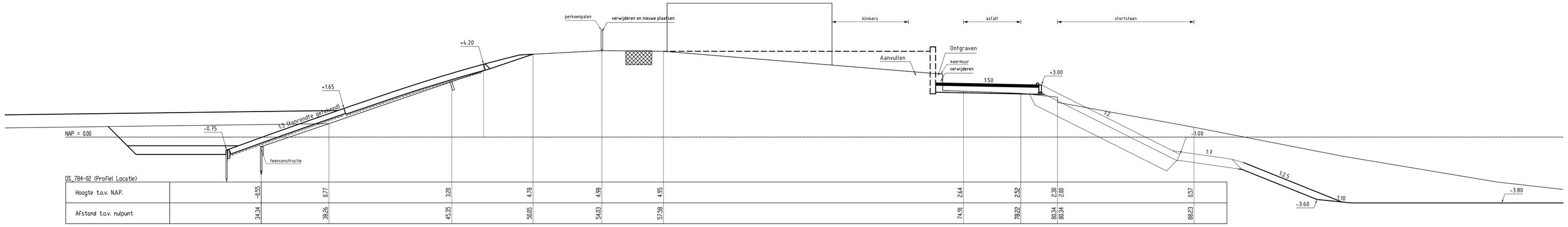

DS_784-02 (Profiel Locatie)

Hoogte t.o.v. NAP.	-4.55	0.77	3.20	4.78	4.98	4.95	2.64	2.52	2.28	2.00	0.57	
Afstand t.o.v. nulpunt	34.24	38.26	45.35	50.65	54.83	57.58	74.91	78.22	80.34	80.34	88.23	

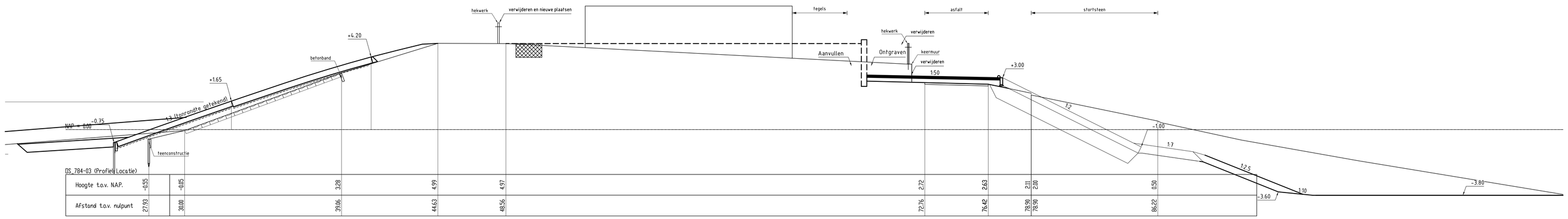

DS_784-03 (Profiel Locatie)

Hoogte t.o.v. NAP.	-4.55	-4.05	3.28	4.99	4.97	2.72	2.63	2.11	2.00	0.59		
Afstand t.o.v. nulpunt	27.53	28.88	39.96	44.63	48.56	72.76	76.42	78.98	78.98	86.22		

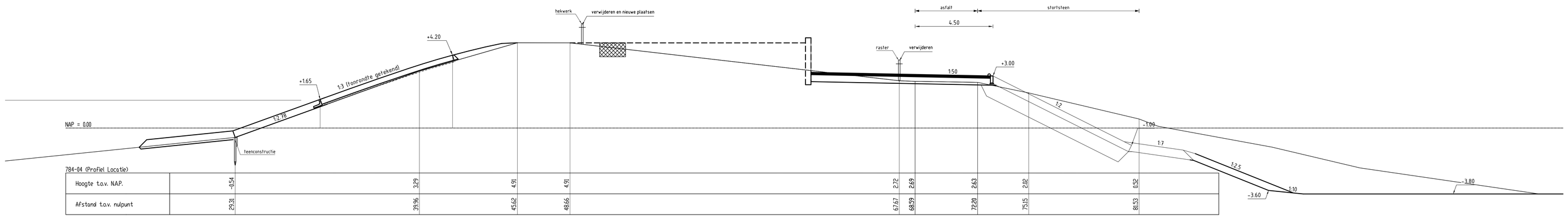

784-04 (Profiel Locatie)

Hoogte t.o.v. NAP.	-4.54	3.29	4.91	4.91	2.72	2.69	2.63	2.02	0.52			
Afstand t.o.v. nulpunt	29.28	39.96	45.62	48.66	67.67	68.59	72.28	75.15	81.53			

Rijkswaterstaat
Ministerie van Infrastructuur en Milieu

Programma's, Projecten en Onderhoud

Project Zeeweringen

Havendam Sint-Annaland, Suzannapolder

Dwarsprofielen 100m, bestaand en ontwerp (basis)
Van dp784+66m t/m dp784-04

31052574

2e Nota van inlichtingen

getekend	J. van der Jagt		d.d.	04-11-2014
gecontroleerd	S. Vermunt		d.d.	04-11-2014
accoord	S. Vereeke		d.d.	04-11-2014
gewijzigd				

schaal 1:100

in 41 bladen, blad nr. 19

A0 ZLRW-2014-01119

Bron: C:\Users\jvdjagt\Documenten\Projecten\Zeeweringen\Havendam Sint-Annaland, Suzannapolder\Tekeningen\Dwarsprofielen\ZLRW-2014-01119.dgn
Actieve View: Model

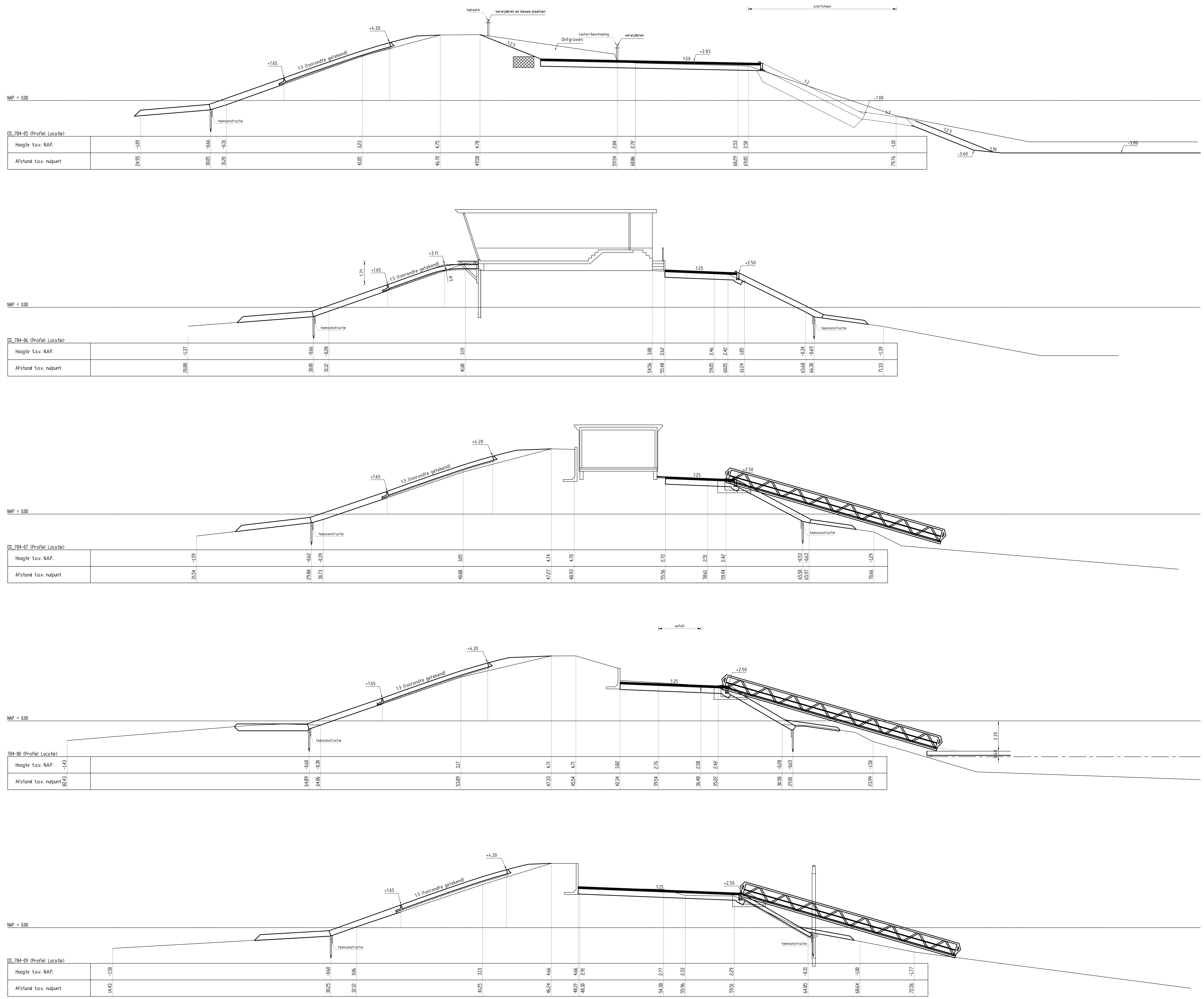

Rijkswaterstaat
Ministerie van Infrastructuur en Milieu

Programma's, Projecten en Onderhoud

Project Zeeweringen

Havendam Sint-Annaland, Suzannapolder

Dwarsprofielen 100m, bestaand en ontwerp (basis)
Van dp784-05m t/m dp784-09

31052574

2e Nota van inlichtingen

getekend	J. van der Jagt	d.d.	04-11-2014
gecontroleerd	S. Vermunt	d.d.	04-11-2014
accoord	S. Vereeke	d.d.	04-11-2014
gewijzigd			

schaal 1:100

in 41 bladen, blad nr. 20

A0 ZLRW-2014-01120

Programma's, Projecten en Onderhoud

Project Zeeweringen

Havendam Sint-Annaland, Suzannapolder

Dwarsprofielen 100m, bestaand en ontwerp (basis)
Van dp784-10 t/m dp787+50m

31052574

2e Nota van inlichtingen

getekend	J. van der Jagt	d.d. 04-11-2014	schaal 1:100	
gecontroleerd	S. Vermunt	d.d. 04-11-2014		
accoord	S. Vereeke	d.d. 04-11-2014	in 41	bladen, blad nr. 21
gewijzigd			A0	ZLRW-2014-01121

Rijkswaterstaat
Ministerie van Infrastructuur en Milieu

Programma's, Projecten en Onderhoud

Project Zeeweringen

Havendam Sint-Annaland, Suzannapolder

Dwarsprofielen 100m, bestaand en ontwerp (basis)
Van dp788 tot dp796

31052574

Nota van inlichtingen

getekend	J. van der Jagt	d.d.	21-10-2014
gecontroleerd	S. Vermunt	d.d.	21-10-2014
accoord	S. Vereeke	d.d.	21-10-2014
gewijzigd			

schaal 1:100

in 40 bladen, blad nr. 22

A0 ZLRW-2014-01122

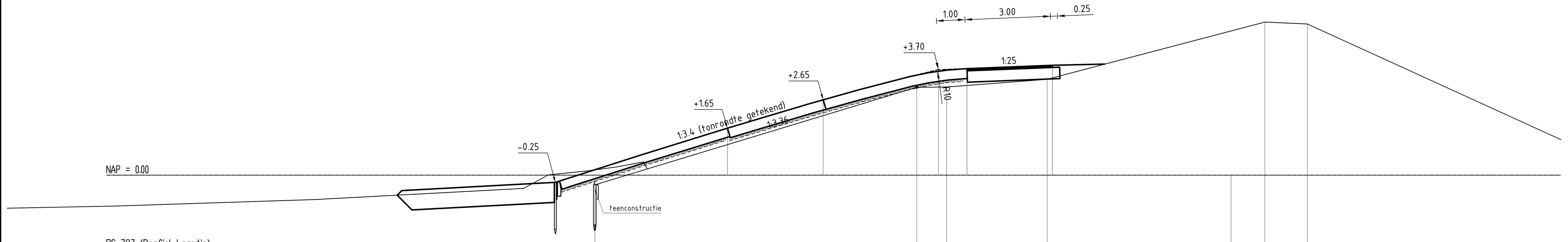

DS_797 (Profiel Locatie)

Hoogte t.o.v. NAP.	-0.34	3.09	3.09	3.37		5.37	5.30
Afstand t.o.v. nulpunt	-22.31	-11.02	-9.97	-6.45	0.00	1.18	2.68



DS_798 (Profiel Locatie)

Hoogte t.o.v. NAP.	-0.51	-0.04	0.88	3.02	3.02	3.27		5.41	5.34	1.29
Afstand t.o.v. nulpunt	-23.93	-22.25	-19.74	-11.87	-10.78	-6.28	0.00	0.92	2.16	10.84

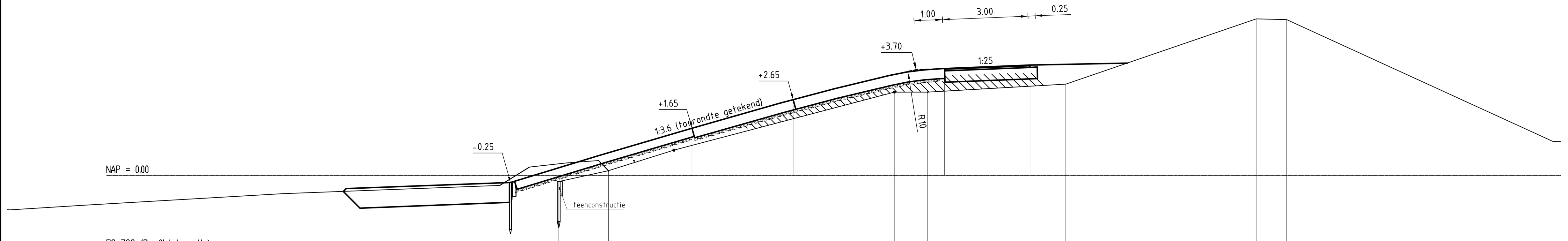

DS_799 (Profiel Locatie)

Hoogte t.o.v. NAP.	-0.22	0.17	0.88	2.92	2.92	3.19		5.48	5.45	1.19
Afstand t.o.v. nulpunt	-23.58	-21.83	-19.54	-11.81	-10.64	-5.80	0.00	0.88	1.95	11.29

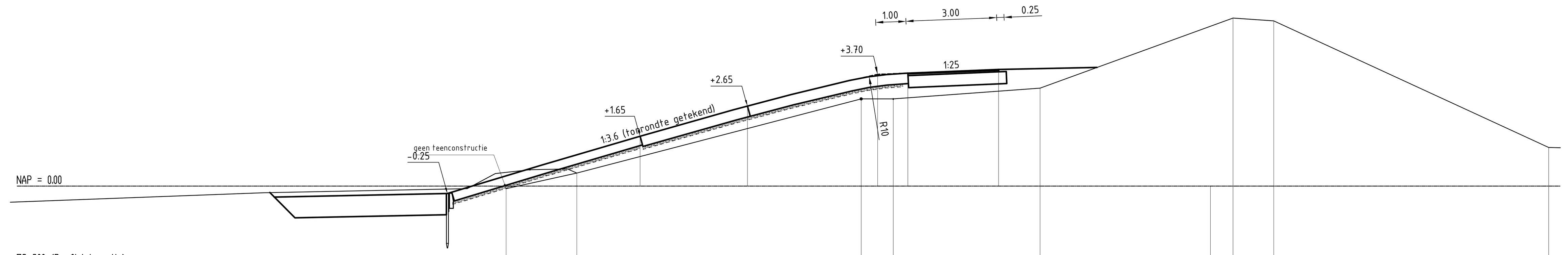

DS_800 (Profiel Locatie)

Hoogte t.o.v. NAP.	-0.09	0.43	2.89	2.89	3.24		5.56	5.47	1.28
Afstand t.o.v. nulpunt	-22.23	-20.93	-11.54	-10.48	-5.63	0.00	0.75	2.10	11.18

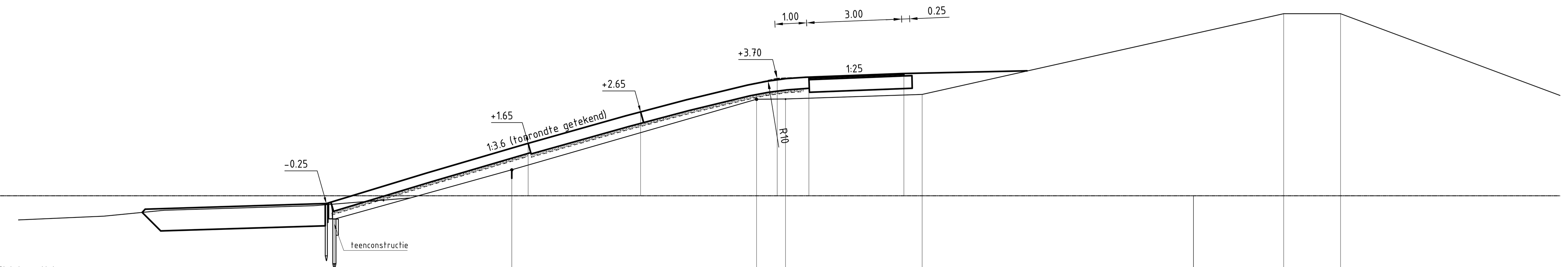

DS_801 (Profiel Locatie)

Hoogte t.o.v. NAP.	-0.74	0.81	3.04	3.05	3.20		5.75	5.75
Afstand t.o.v. nulpunt	-23.10	-21.50	-13.78	-12.87	-8.56	0.00	2.85	4.64

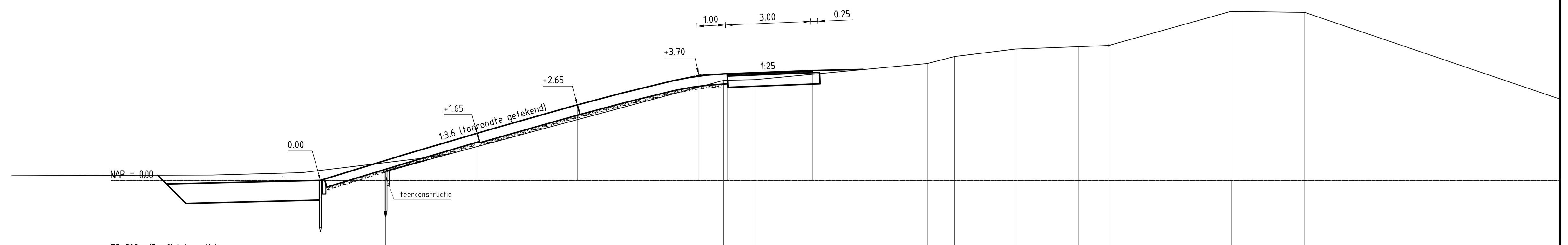

DS_802a (Profiel Locatie)

Hoogte t.o.v. NAP.	0.32	3.51	3.54	4.11	4.35	4.61	4.70	4.74	5.93		5.89
Afstand t.o.v. nulpunt	-29.77	-17.88	-16.77	-10.70	-9.74	-7.61	-5.37	-4.32	-0.02	0.00	2.58

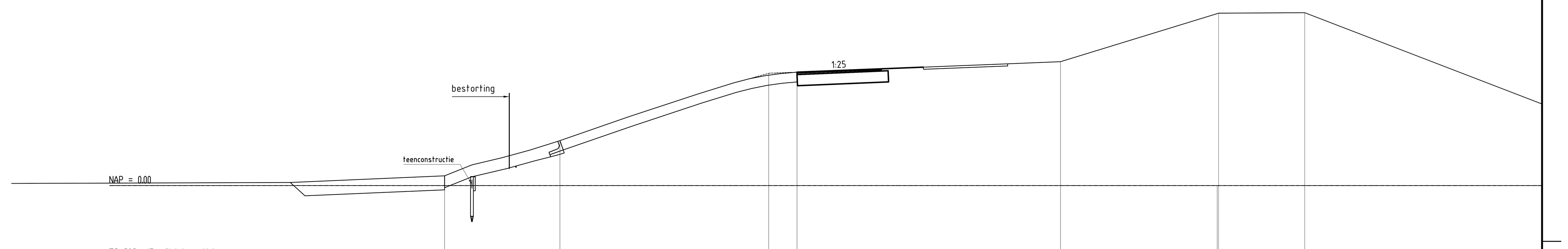

DS_803a (Profiel Locatie)

Hoogte t.o.v. NAP.	0.35	1.60	4.00	4.04	4.41		6.14	6.16
Afstand t.o.v. nulpunt	-27.51	-23.40	-15.96	-14.96	-5.58	0.00	0.05	3.11

Rijkswaterstaat
Ministerie van Infrastructuur en Milieu

Programma's, Projecten en Onderhoud

Project Zeeweringen

Havendam Sint-Annaland, Suzannapolder

Dwarsprofielen 100m, bestaand en nieuw (basis)
Van dp797 tot dp802

31052574

Nota van inlichtingen

getekend	J. van der Jagt	JvdJ	d.d.	21-10-2014
gecontroleerd	S. Vermunt		d.d.	21-10-2014
accoord	S. Vereeke		d.d.	21-10-2014
gewijzigd				

schaal 1:100

in 40 bladen, blad nr. 23

A0 ZLRW-2014-01123

Kleur bord: Wit
Zeeweringen-logo wordt t.z.t. ter beschikking gesteld
Lettertype: Arial
Grootte letters aanpassen aan afmetingen bord

Rijkswaterstaat
Ministerie van Infrastructuur en Milieu

Programma's, Projecten en Onderhoud

Project Zeeweringen

Havendam Sint-Annaland, Suzannapolder

Bouwbord

zaaknr.
31052574

2e Nota van inlichtingen

getekend	J. van der Jagt	JvdJ	d.d. 04-11-2014	
gecontroleerd	S. Vermunt		d.d. 04-11-2014	
accoord	S. Vereeke		d.d. 04-11-2014	
gewijzigd				

schaal 1:20

in 41 bladen, blad nr. 24

A3 | ZLRW-2014-01124

FILENAME: G:\TEKENING\ZEEWERINGEN\HAVENDAM ST. ANNALAND, SUZANNAPOLDER\NVIZ-BOUWBORD-HAVENDAM SINT-ANNALAND, SUZANNAPOLDER.DWG
PLOTDATUM: 11/4/2014 4:18:21

SITUATIE
schaal 1:10.000

Type: C01+C16+ob1+ob5 (plaatsen naast buitendijks pad)
Type: C01+ob1 (plaatsen naast buitendijks pad)
Type: C01+C16+ob1 (plaatsen naast buitendijks pad)
Type: C01+C16+ob1
Type: C15+ob2
Type: C01+C16+ob1
Type: C01+C16+ob2
Type: J37+D4+ob4
Type: L8+A01
Type: J37+D4 +ob4
Type: C01+C16+ob2
Type: D4(links)+ob1
Type: D4(rechts)+ob1
Type: C01+C16+ob2
Type: D4(rechts)+ob1
Type: C01+C16+ob2
Type: C01+C16+ob2
Type: 12
Type: 11
Type: 13
Type: C01+C16+ob2 (na winkel)
Type: 13
Type: 08
Type: 09
Type: 10
Type: 01
Type: C15+L8+ob2
Type: 15
Type: 14
Type: 10
Type: J24
Type: J24
Type: 05
Type: 06
Type: J24
Type: J24
Type: 07
Type: 02
Type: 17
Type: 18
Type: 03
Type: 05
Type: 14
Type: 19
Type: 21
Type: 16
Type: 20
Type: 04

Suzanna polder
Anna- Vosdijk
Breedenvliet-
Sint Annaland
Oudeland
Joanna-Mariapolder
Hollare polder
Uiterst-
Nieuwland polder
Ravensoord
Mariapolder
Priestermeet polder
Priestermeetpolder
Bartelmeet polder
West-Vrijberghepolder
Pachtland
Bleijendaal
Pluimpot
Baarsdijk
Geldkam
Gemeente Tholen
Grote Nol
Kleine Nol
Nooitgedacht
Moggershil
Schoonzicht
Landzicht
Oud Kempen
Welgelegen
Het Diepe Gat
Kroonwarde
Nieuw Kempen
Grote Warde
Kleine Warde
Kleine Muiterij
Veiling
Sluis
Westhof
Candia
Steil Aprel
Nieuw Crooswijk
Weihoek
Kreek
Kanaal
Sl
RD
Pl 0
Pl 10
Pl 20
Pl 30

OVERZICHTSKAARTJE

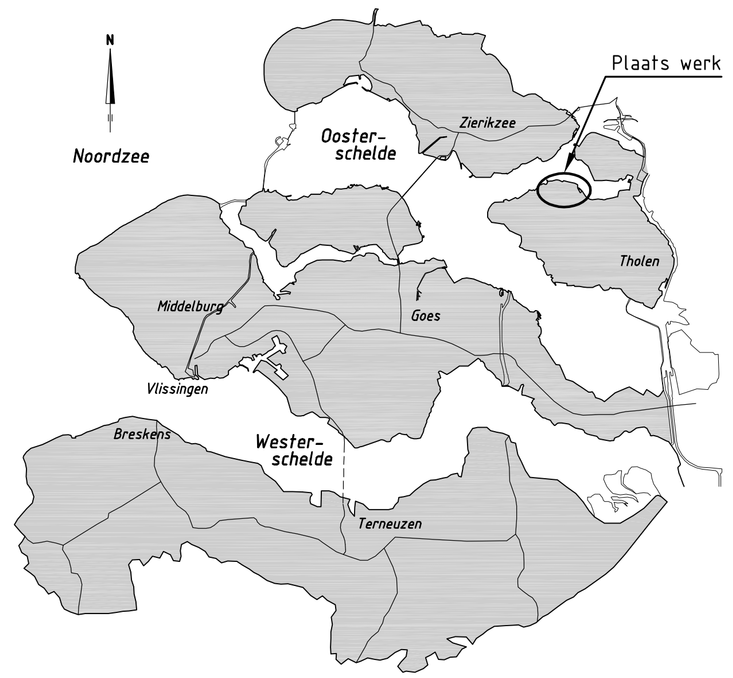

VERKEERSBORDEN



VERKLARING

- 64 — FIETSKNOOPPUNTENNETWERK ZEELAND
- FIETSROUTE TIJDELIJK NIET BESCHIKBAAR
- OMLEIDINGSROUTE
- Type: 1 — TE PLAATSEN BORD OMLEIDINGSROUTE
- VAARROUTE FIETS- EN VOETVEER
- VEERPONT

Rijkswaterstaat
Ministerie van Infrastructuur en Milieu

Programma's, Projecten en Onderhoud

Project Zeeweringen
Havendam Sint-Annaland, Suzannapolder
Omleidingsroute fietsverkeer

zaaknr. 31052574

getekend	J. van der Jagt		d.d.	30-09-2014
gecontroleerd	S. Vermunt		d.d.	30-09-2014
accoord	S. Vereeke		d.d.	30-09-2014
gewijzigd				

schaal 1:10.000
in 39 bladen, blad nr. 25
A1 ZLRW-2014-01125

FILENAME: G:\TOTAAL\PROJECTEN\PROJECTEN\HAVENDAM ST. ANNALAND, SUZANNAPOLDER\PROJECTDOSSIER\TEKENINGEN\HAVENDAM ST. ANNALAND, SUZANNAPOLDER.DWG
PLOTDATUM: 30-09-2014 09:18

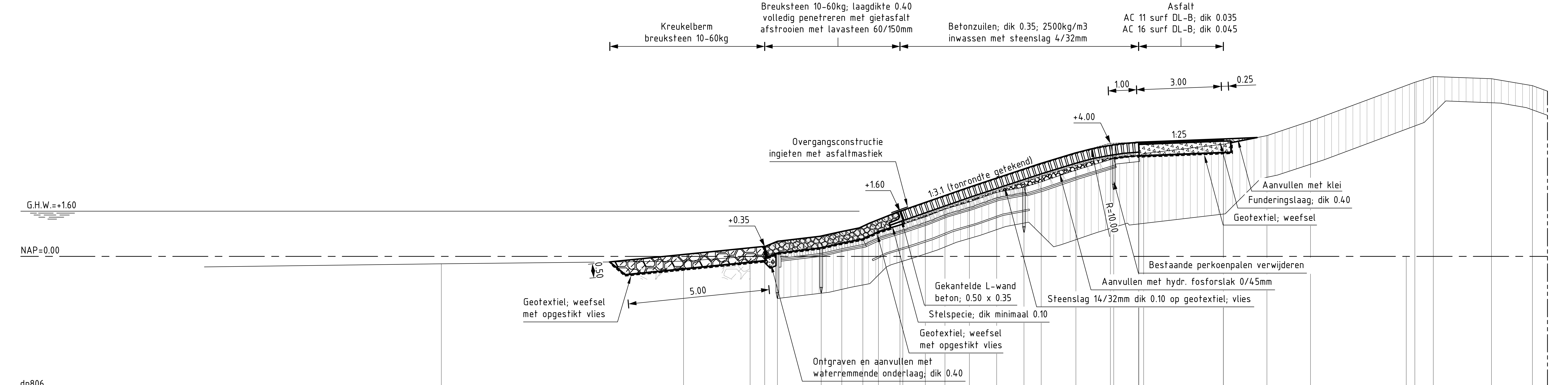

dp806

Hoogte t.o.v. NAP	-0.26	-0.17	0.00		0.12	0.31	0.47	0.62	0.88		1.14	1.40	1.68	1.93	2.27	2.46	2.64	3.06		3.46	3.56	3.64	3.97	4.28	4.79		6.16	6.37	6.28	6.04
Afstand t.o.v. nulpunt	-34.12	-25.55	-23.20		-22.24	-20.69	-19.96	-19.22	-18.66		-17.80	-17.01	-16.32	-15.45	-14.48	-13.51	-12.91	-11.68		-10.34	-9.45	-9.28	-6.47	-4.92	-3.38	0.00	0.31	0.96	3.02	4.46
Nieuwe hoogte t.o.v. NAP				0.35						1.60									4.00		4.04		4.16							
Nieuwe afstand t.o.v. nulpunt				-12.23						-7.44									0.00		1.00		4.00							

Variabel

AANSLUITEND DWARSPROFIEL Anna Vosdijkpolder, Moggershilpolder

schaal 1:100

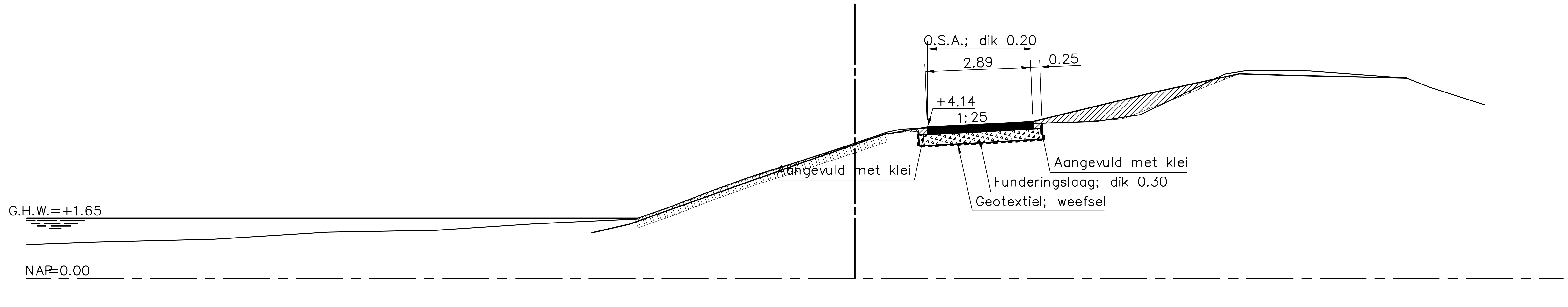

dp776

Hoogte t.o.v. N.A.P.			2.61			3.97					4.36		5.60		5.48
Afstand t.o.v. nulpunt			-13.80			-9.71					-3.30		-0.10 / 0.00		4.47
Hoogte inmeting t.o.v. N.A.P.	1.26	1.49		3.19	3.67	3.97	4.06	4.14	4.20	4.29		5.09	5.60	5.55	5.48
Afstand t.o.v. hulpas	-7.20	-6.16		-1.40	0.00	0.89	1.46	1.99	3.22	4.87		8.21	10.51	11.89	15.09

AANSLUITEND DWARSPROFIEL Hollarepolder, Joanna-Mariapolder

Rijkswaterstaat
Ministerie van Infrastructuur en Milieu

Programma's, Projecten en Onderhoud

Project Zeeweringen

Havendam Sint-Annaland, Suzannapolder

Aansluitend dwarsprofiel Anna Vosdijkpolder, Moggershilpolder
Aansluitend dwarsprofiel Hollarepolder, Joanna-Mariapolder

31052574

getekend	J. van der Jagt	JvdJ	d.d.	30-09-2014
gecontroleerd	S. Vermunt		d.d.	30-09-2014
accoord	S. Vereeke		d.d.	30-09-2014
gewijzigd				

schaal 1:100

in 39 bladen, blad nr. 26

A2 ZLRW-2014-01126

FILENAME: G:\TEKENING\ZEEWERINGEN\HAVENDAM ST. ANNALAND, SUZANNAPOLDER\BESTEK-AANSL-DWP-SINT-ANNALAND, SUZANNAPOLDER.DWG
PLOTDATUM: 9/29/2014 11:28:59

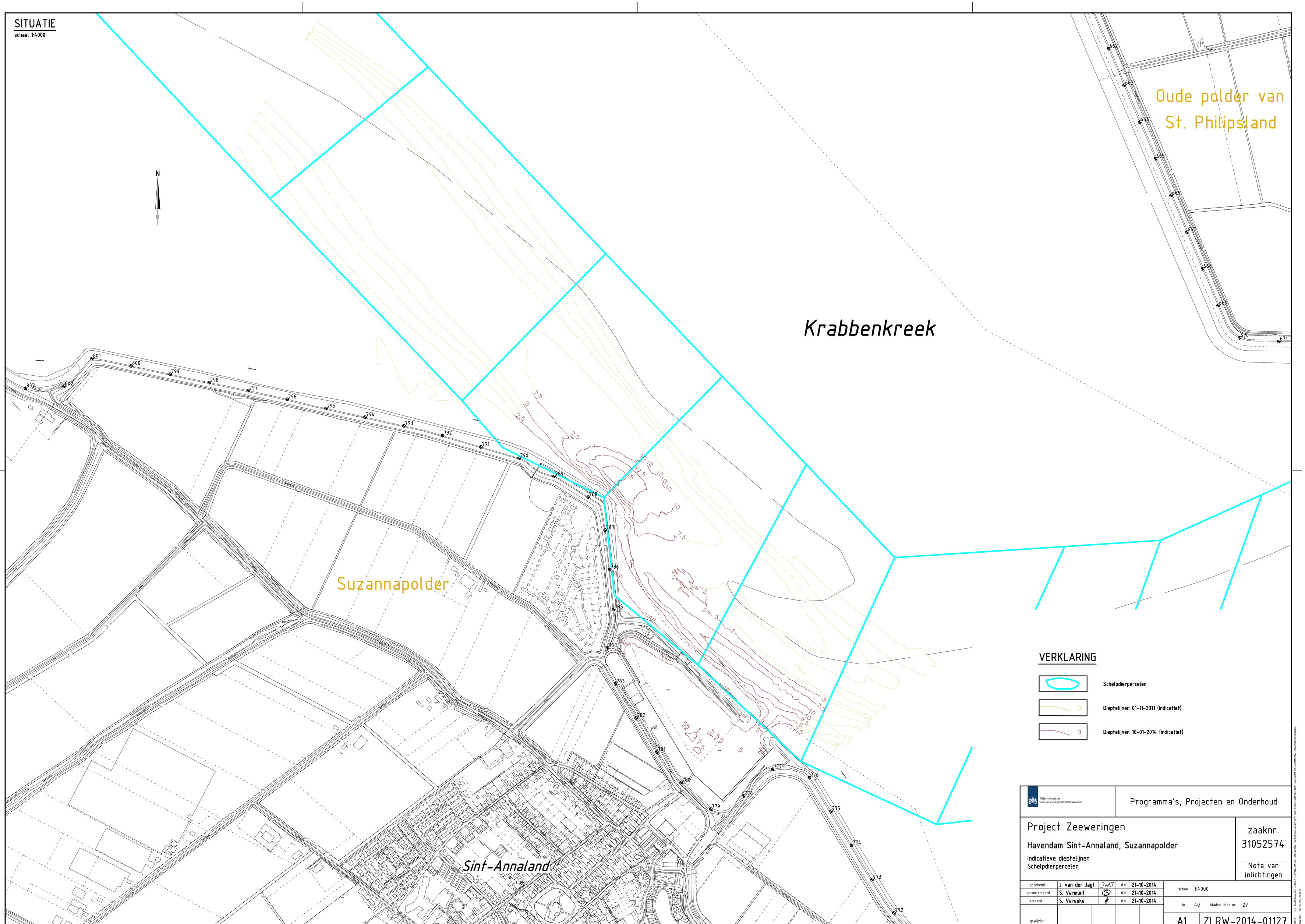

Rijkswaterstaat
Ministerie van Infrastructuur en Milieu

Programma's, Projecten en Onderhoud

Project Zeeweringen

Havendam Sint-Annaland, Suzannapolder

Indicatieve dieptelijnen
Schelpdierpercelen

zaaknr.
31052574

Nota van inlichtingen

getekend	J. van der Jagt	d.d.	21-10-2014
gecontroleerd	S. Vermunt	d.d.	21-10-2014
accoord	S. Vereeke	d.d.	21-10-2014
gewijzigd			

schaal 1:4000

in 40 bladen, blad nr. 27

A1 ZLRW-2014-01127

LENGTEPROFIEL

schaal 1:50

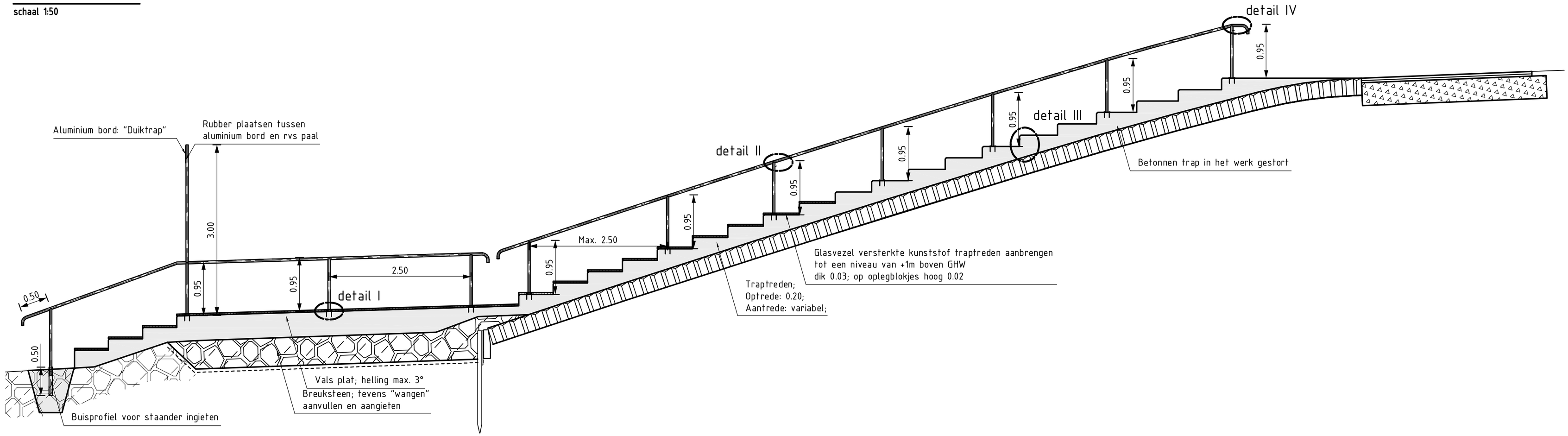

DETAIL I

schaal 1:5

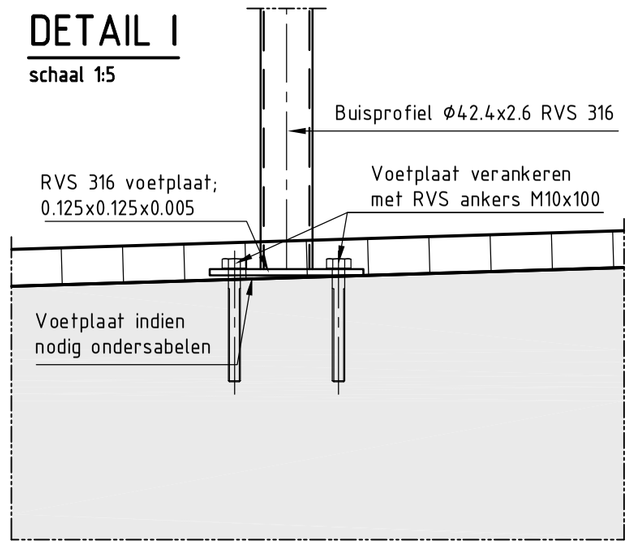

DETAIL II

schaal 1:5

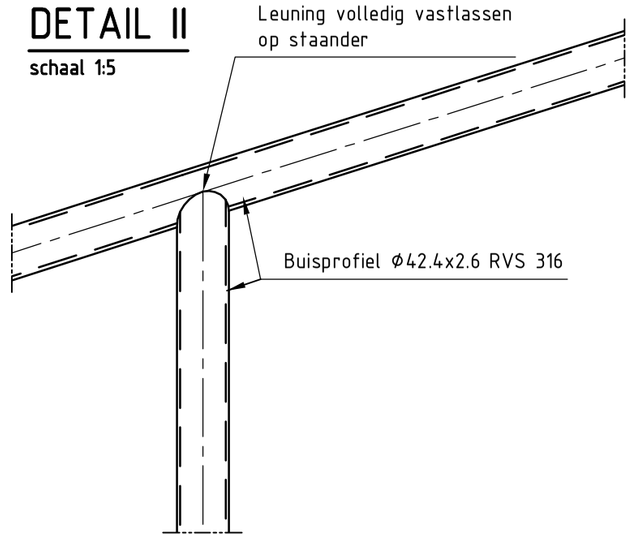

DETAIL VOETPLAAT

schaal 1:5

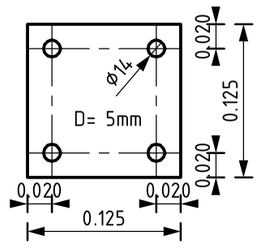

PRINCIPE 3D AANZICHT



DETAIL III

schaal 1:5

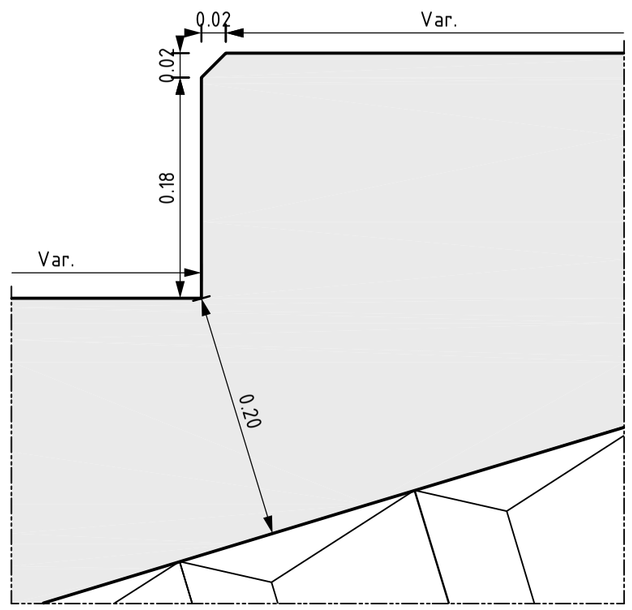

DETAIL IV

schaal 1:5

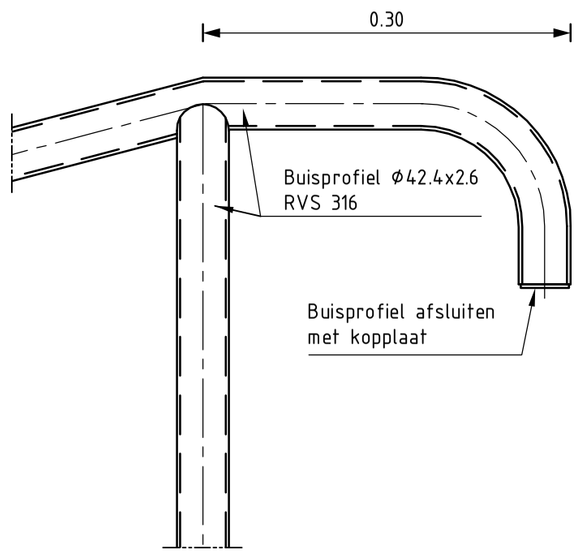

OPMERKINGEN

Materiaal RVS 316;
Trapbreedte 2.00 meter;
Leuning in het midden van trap plaatsen;
Kreukelberm voor trap uitvullen met gietasfalt;
Buisprofiel voor staander tot 1,2 LLWS ingieten;
Lengte trap afhankelijk van geldend dijkprofiel;

Rijkswaterstaat
Ministerie van Infrastructuur en Milieu

Programma's, Projecten en Onderhoud

Project Zeeweringen

Havendam Sint-Annaland, Suzannapolder

Details trap

31052574

Nota van inlichtingen

getekend	J. van der Jagt	J vdJ	d.d.	21-10-2014
gecontroleerd	S. Vermunt		d.d.	21-10-2014
accoord	S. Vereeke		d.d.	21-10-2014
gewijzigd				

schaal 1:1000

in 40 bladen, blad nr. 28

A1 | ZLRW-2014-01128

FILENAME G:\TEKENING\ZEEWERINGEN\HAVENDAM ST ANNALAND, SUZANNAPOLDER\NVI-DETAILS-TRAP-HAVENDAM-SINT-ANNALAND, SUZANNAPOLDER.DWG
PLOTDATUM 10/22/2014 12:20:01

SITUATIE bestaand
schaal 1:500

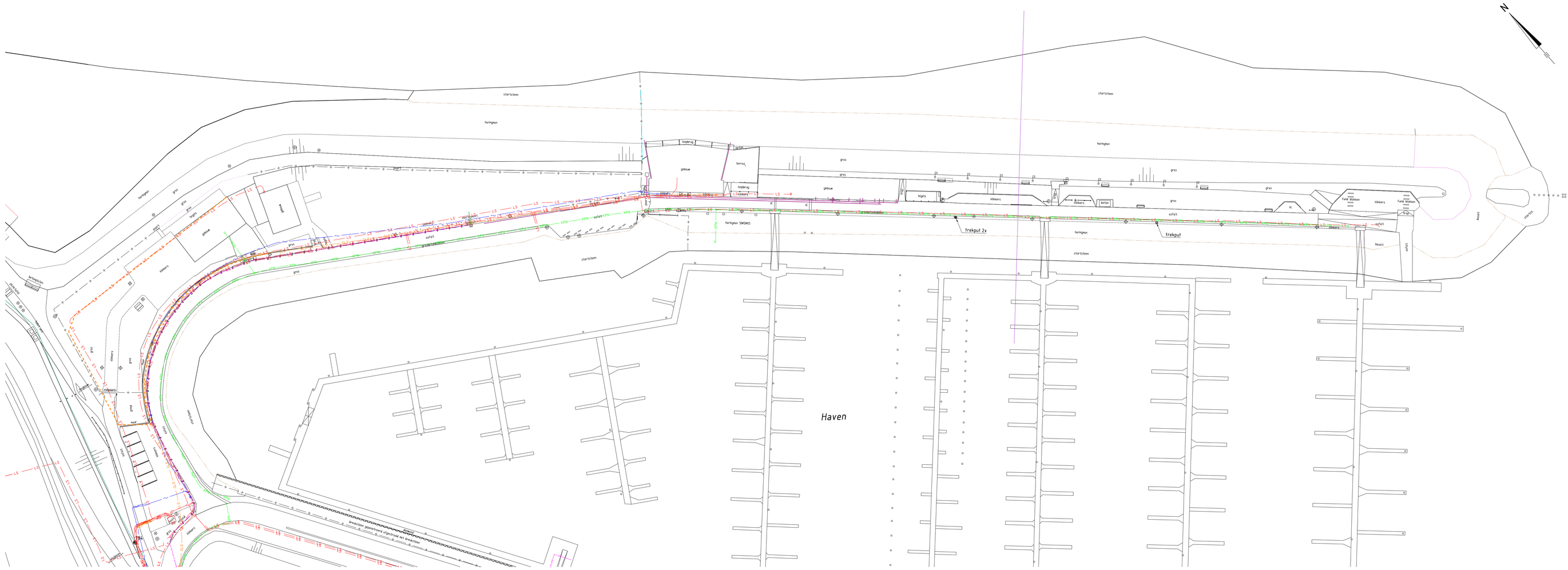

SITUATIE nieuw
schaal 1:500

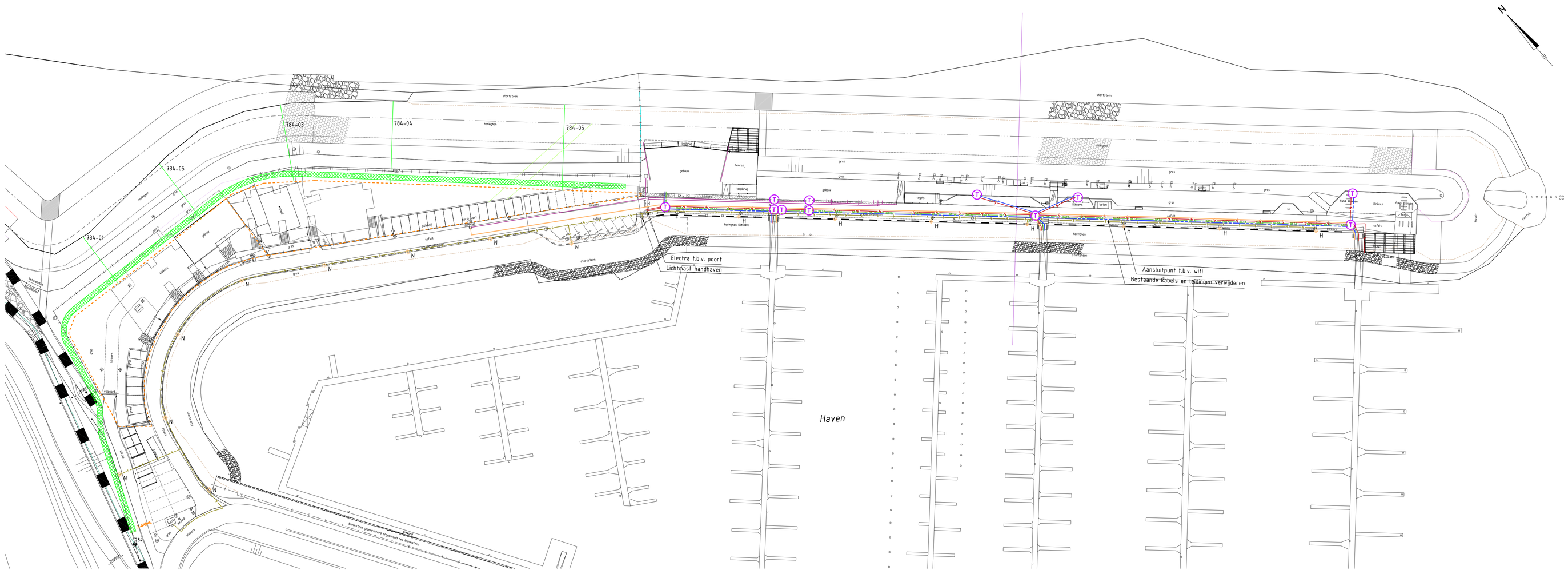

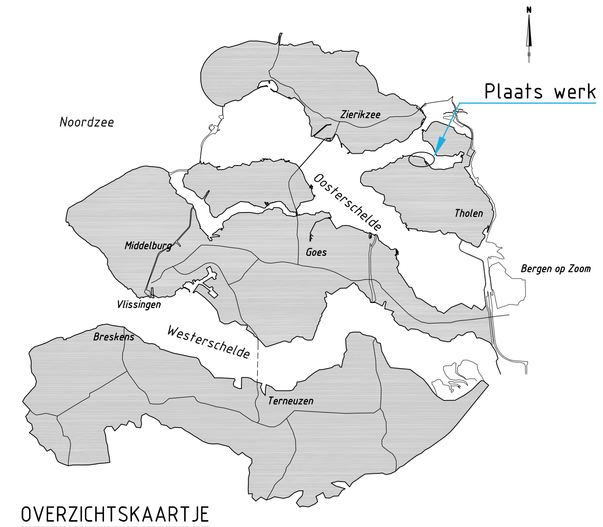

OVERZICHTSKAARTJE

DETAIL TREKPUT
schaal 1:50

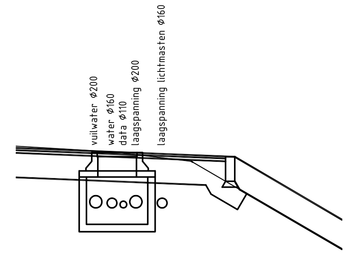

VERKLARING

Locatie kabels en leidingen
indicatief weergegeven

- V — Lichtmast verwijderen
- T — Betonnen trekput (nieuw)
- N — Lichtmast (nieuw) 9 stuks Lph 4.00 Arm. LOGO RETRO led
- H — Lichtmast herplaatsen
- Riool - vrij verval (bestaand)
- Riool - onder druk (bestaand)
- LS — Laagspanning (bestaand)
- MS — Middenspanning (bestaand)
- GLS — Gas - lage druk (bestaand)
- KPN — Datatransport (bestaand)
- DATA — Datatransport (bestaand)
- Water (bestaand)
- Overig (bestaand)
- Kabel en Leidingen verwijderen (bestaand) (zie tekening ZLRW-2014-01417)
- Mantelbuis Φ160 voor waterleiding (nieuw) (zie tekening ZLRW-2014-01413)
- Mantelbuis Φ200 voor laagspanningskabel (nieuw) (zie tekening ZLRW-2014-01414)
- **Mantelbuis Φ160mm voor laagspanningskabel (nieuw) (zie tekening ZLRW-2014-01114)**
- **Mantelbuis voor vulwaterleiding Φ200mm (nieuw) aanlegdiepte -0.80 t.o.v. verharding** (zie tekening ZLRW-2014-01416)
- Mantelbuis Φ110 voor datatransportkabel (nieuw) (zie tekening ZLRW-2014-01415)
- Aan te leggen tracee kabels en leidingen door netwerkbeheerdes
- Perceelsgrens "Punta Laguna"

INDELING SITUATIETEKENINGEN

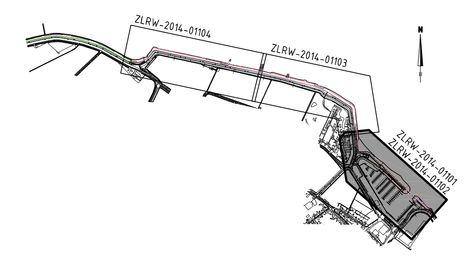

Rijkswaterstaat
Ministerie van Infrastructuur en Milieu

Programma's, Projecten en Onderhoud

Project Zeeweringen

Havendam Sint-Annaland, Suzannapolder

Mantelbuizen kabels en leidingen
Situatie haven bestaand en nieuw
Van dp776+20m tot dp786

31052574

Nota van inlichtingen

getekend	J. van der Jagt	d.d.	21-10-2014	schaal 1:500
gecontroleerd	S. Vermunt	d.d.	21-10-2014	
accoord	S. Vereeke	d.d.	21-10-2014	in 40 bladen, blad nr. 29
gewijzigd				A0 ZLRW-2014-01129

Bron: Grontmij Nederland | plaatsen, bewerken/gebruiken en distribueren mogelijk met elke versie van AutoCAD

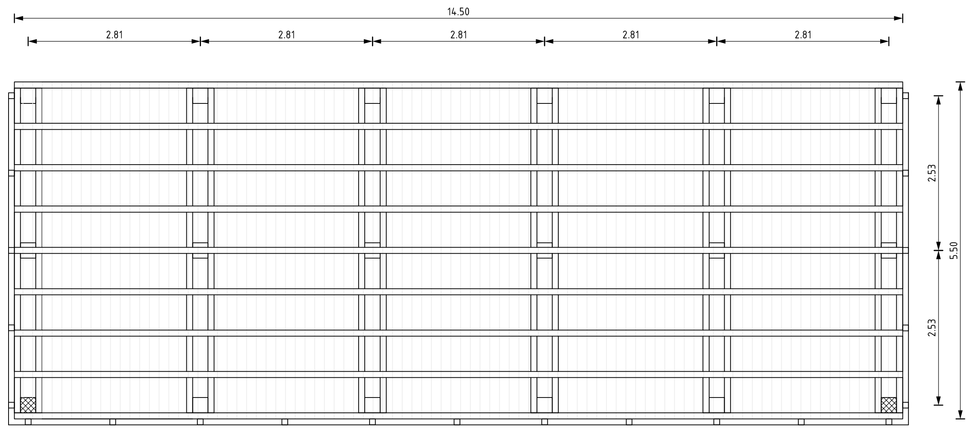

PLATTEGROND
schaal 1:50

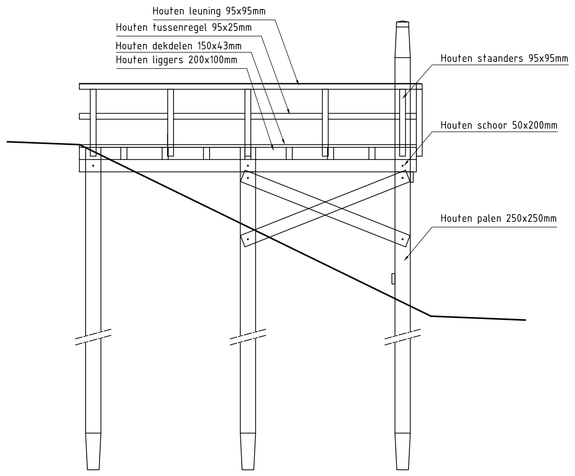

LINKER ZIJAANZICHT
schaal 1:50

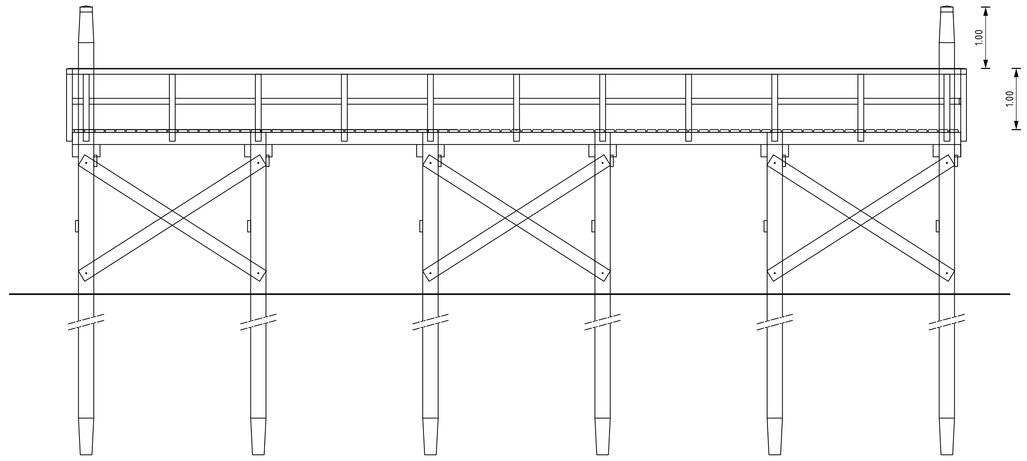

VOORAANZICHT
schaal 1:50

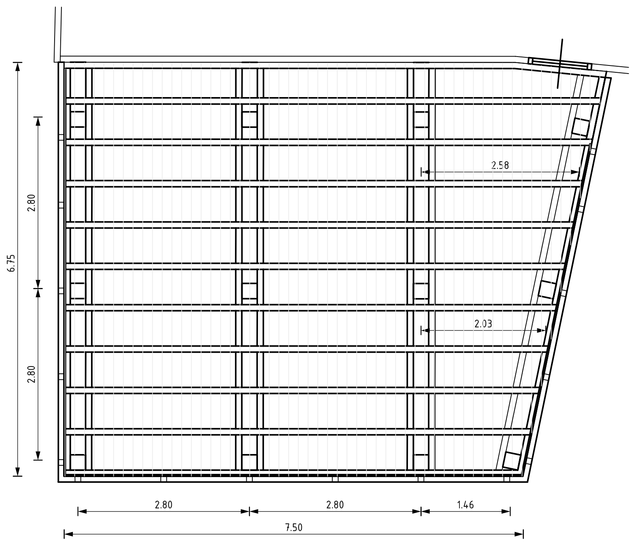

PLATTEGROND
schaal 1:50

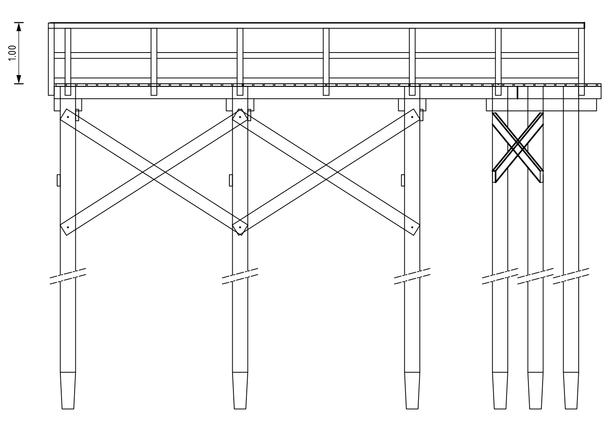

VOORAANZICHT
schaal 1:50

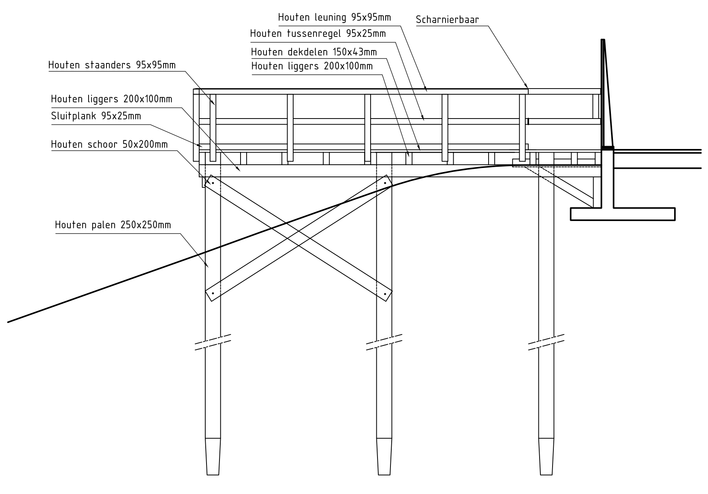

ZIJAANZICHT
schaal 1:50

Rijkswaterstaat
Ministerie van Infrastructuur en Milieu

Programma's, Projecten en Onderhoud

Project Zeeweringen

Havendam Sint-Annaland, Suzannapolder

Houten plateau

31052574

2e Nota van inlichtingen

getekend	J. van der Jagt	d.d.	04-11-2014
gecontroleerd	S. Vermunt	d.d.	04-11-2014
accoord	S. Vereeke	d.d.	04-11-2014
gewijzigd			

schaal 1:20

in 41 bladen, blad nr. 30

A2

ZLRW-2014-01130

Bestek: S:\TEKENEN\ZEEWERINGEN\ZLRW-2014-01130\ZLRW-2014-01130.DWG
PLOTDATUM: 19-11-2014 - 9:24:28

DWARSPROFIEL 1
asnaam: H-tbv dwp; metr. 3.79

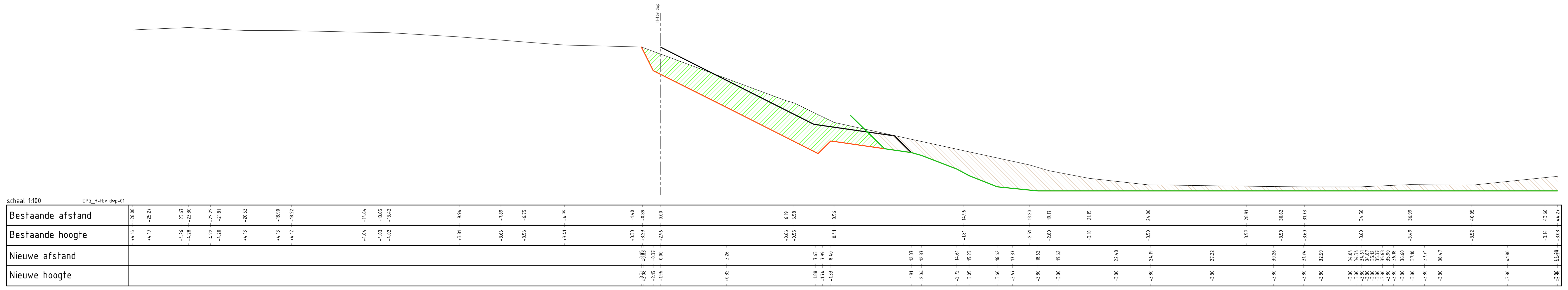

DWARSPROFIEL 2
asnaam: H-tbv dwp; metr. 28.04

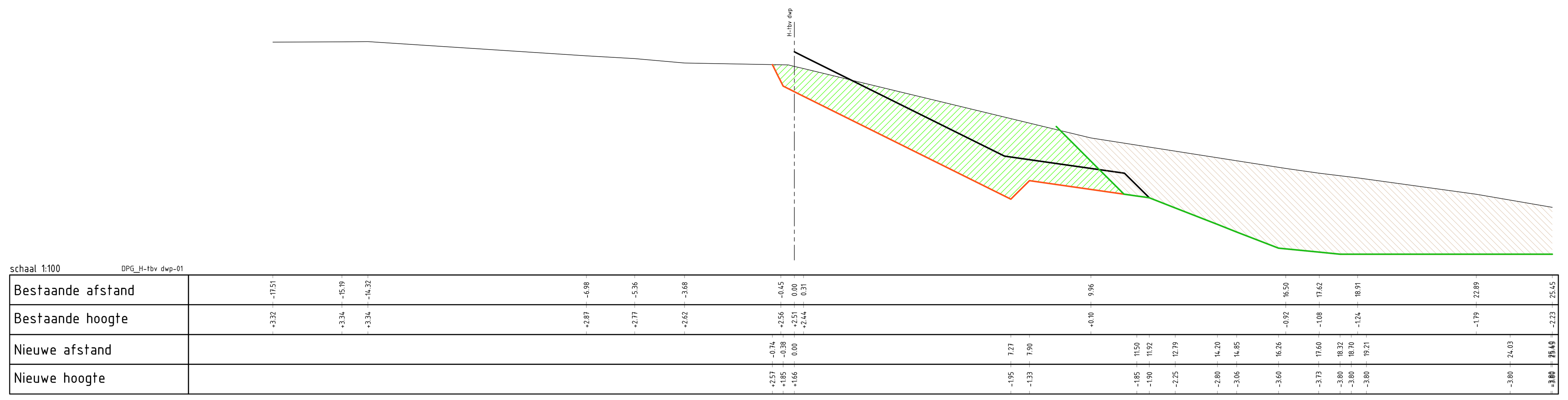

DWARSPROFIEL 3
asnaam: H-tbv dwp; metr. 50.62

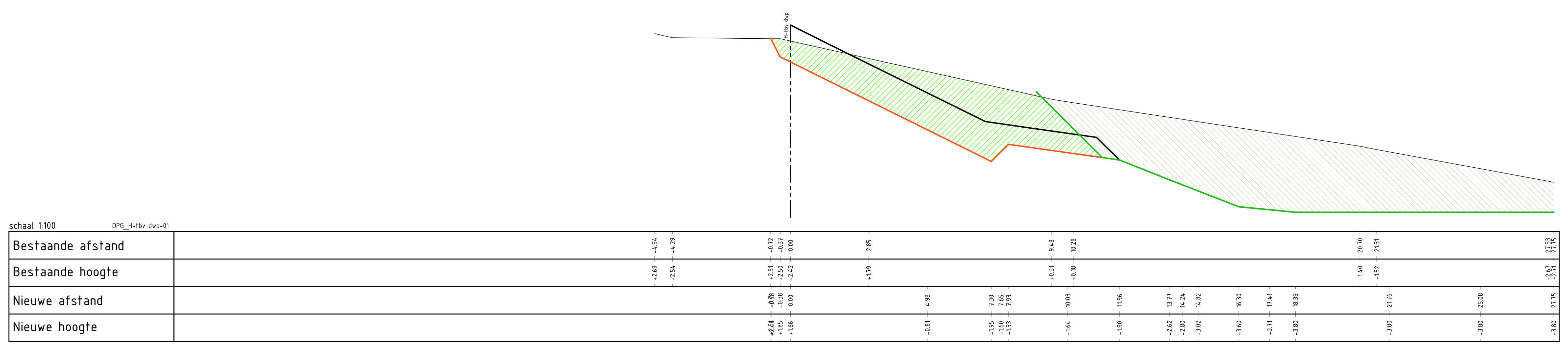

DWARSPROFIEL 4
asnaam: H-tbv dwp; metr. 71.23

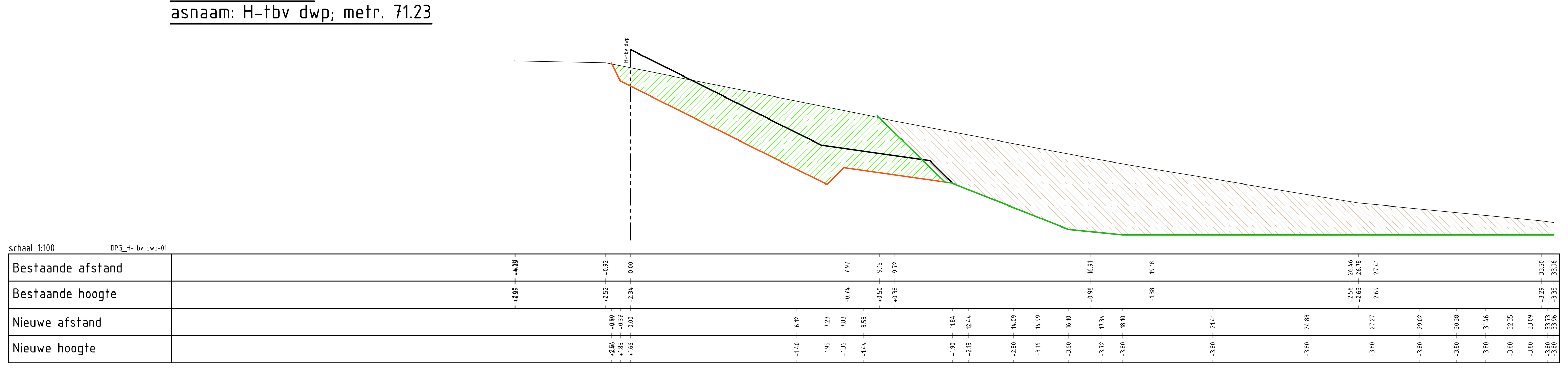

DWARSPROFIEL 5
asnaam: H-tbv dwp; metr. 93.84

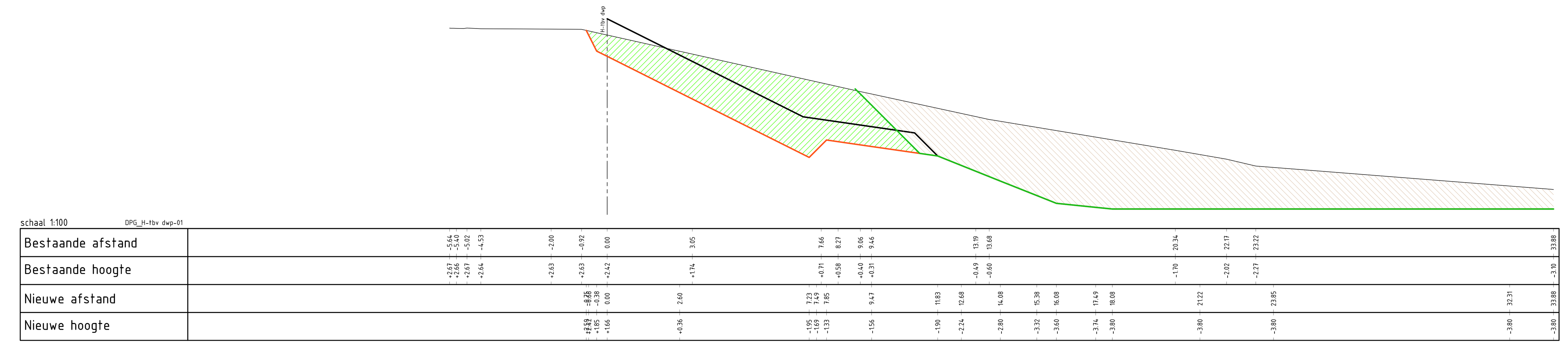

DWARSPROFIEL 6
asnaam: H-tbv dwp; metr. 118.99

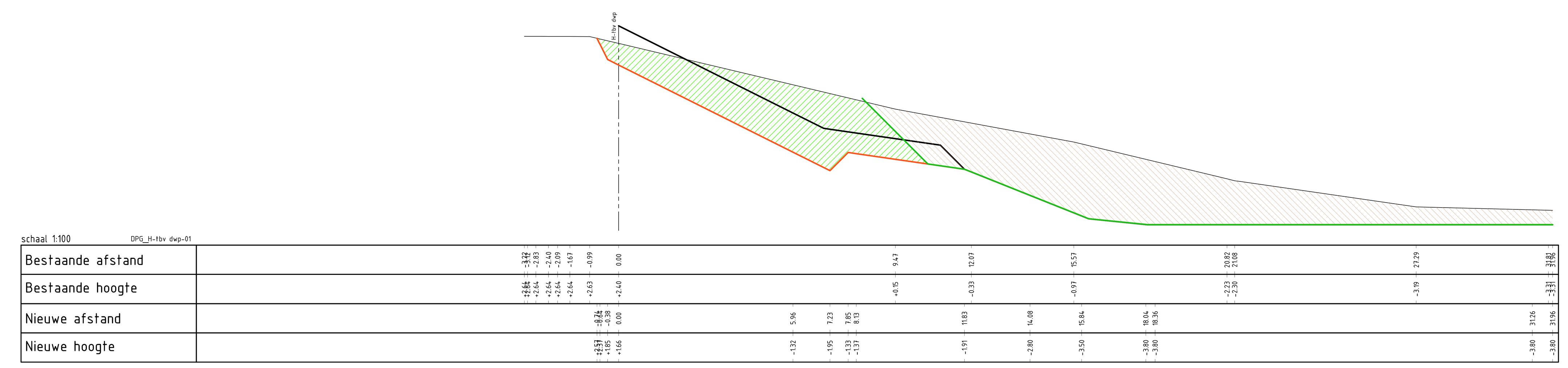

DWARSPROFIEL 7
asnaam: H-tbv dwp; metr. 160.45

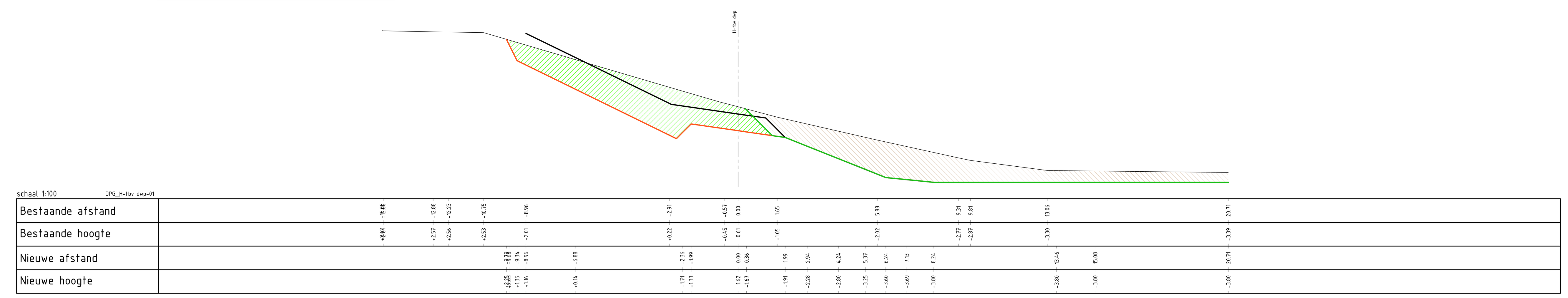

VERKLARING

Te verwijderen grond;
Na 15 februari 2015

Te baggeren materiaal;
Voor 15 februari 2015

SITUATIE BESTAAND

schaal 1:500

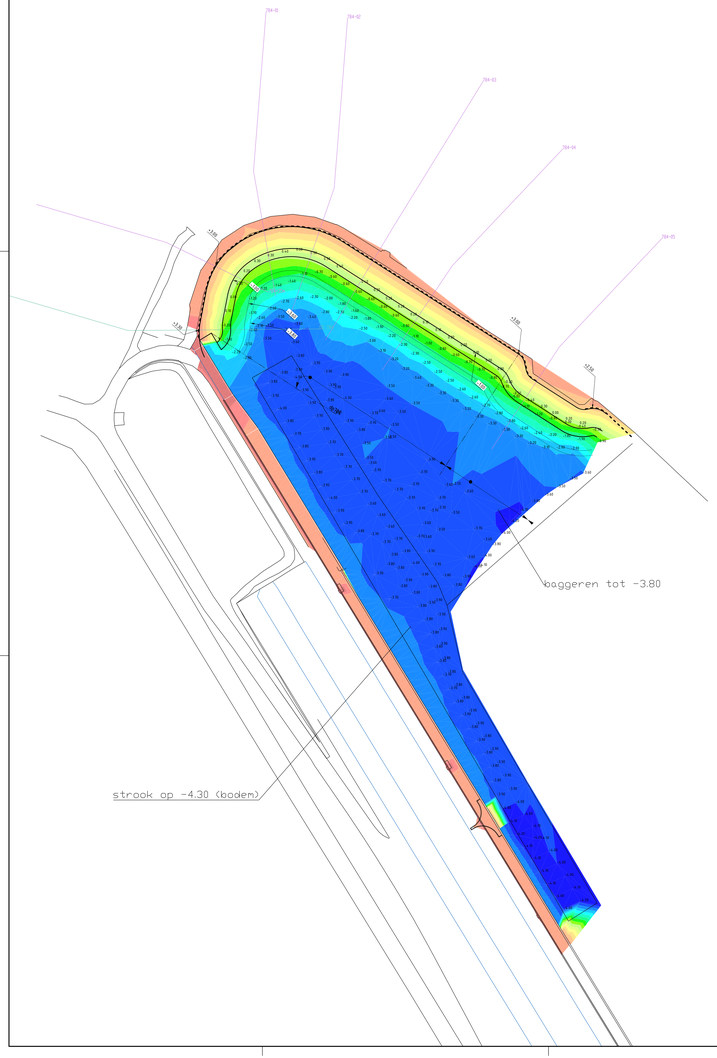

SITUATIE ONTWERP

schaal 1:500

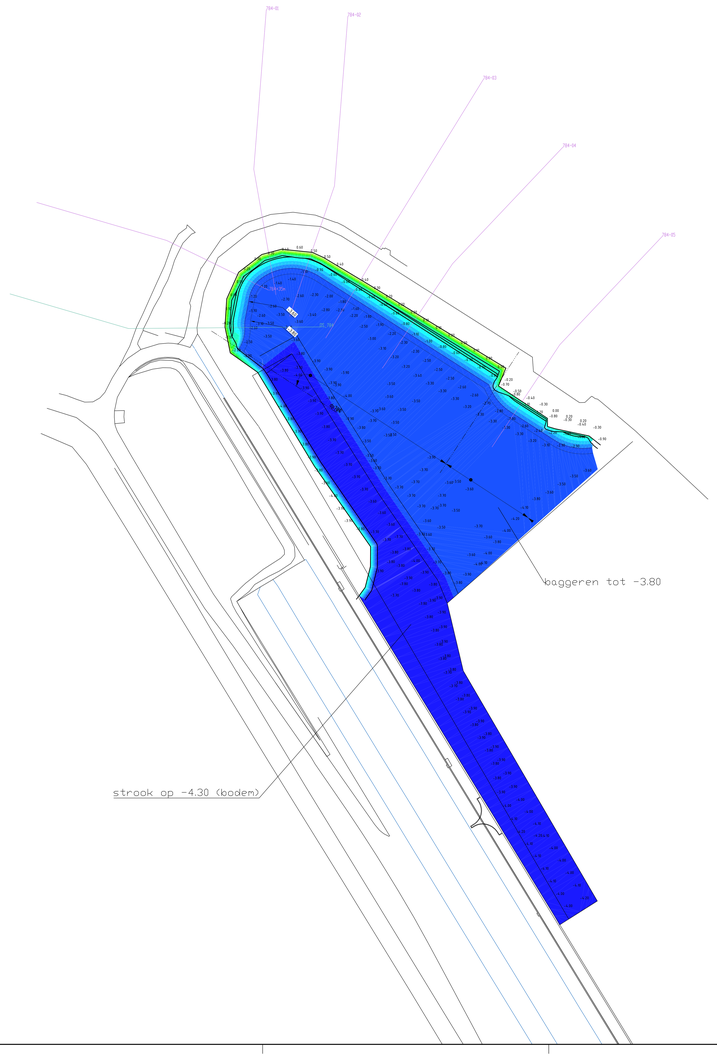

SITUATIE VERSCHIL bestaand vs ontwerp

schaal 1:500

Name	Bo...	Mi...	Cu...	Fill...	Style	2d Area(sq.m)	Cut(adjusted)(Cu. M.)	Fill(adjusted)(Cu. M.)	Net(adjusted)(Cu. M.)
VOL_bestaand vs grondwerk-variant			1.00	1.00	GM Hoo...	11842.02	7806.25	328.24	7478.12<Cut>
VOL_bestaand vs grondwerk-variant-1		1.00	1.00	1.00		4701.62	2605.71	222.86	2382.73<Cut>

Totaal te baggeren materiaal; voor 15 februari 2015; 7806.35m³

Waarvan het te baggeren deel; tussen NAP -4.30 en NAP -3.80; 2605.71m³ bedraagt

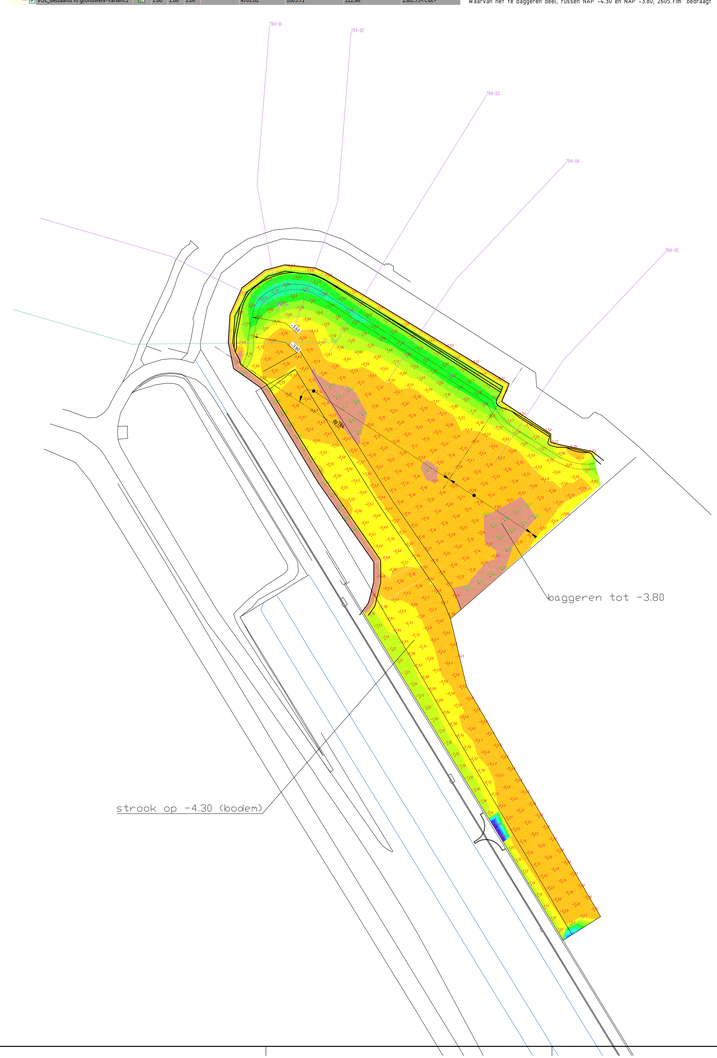

DOORSNEDE GLAZEN KEERWAND

schaal 1:20

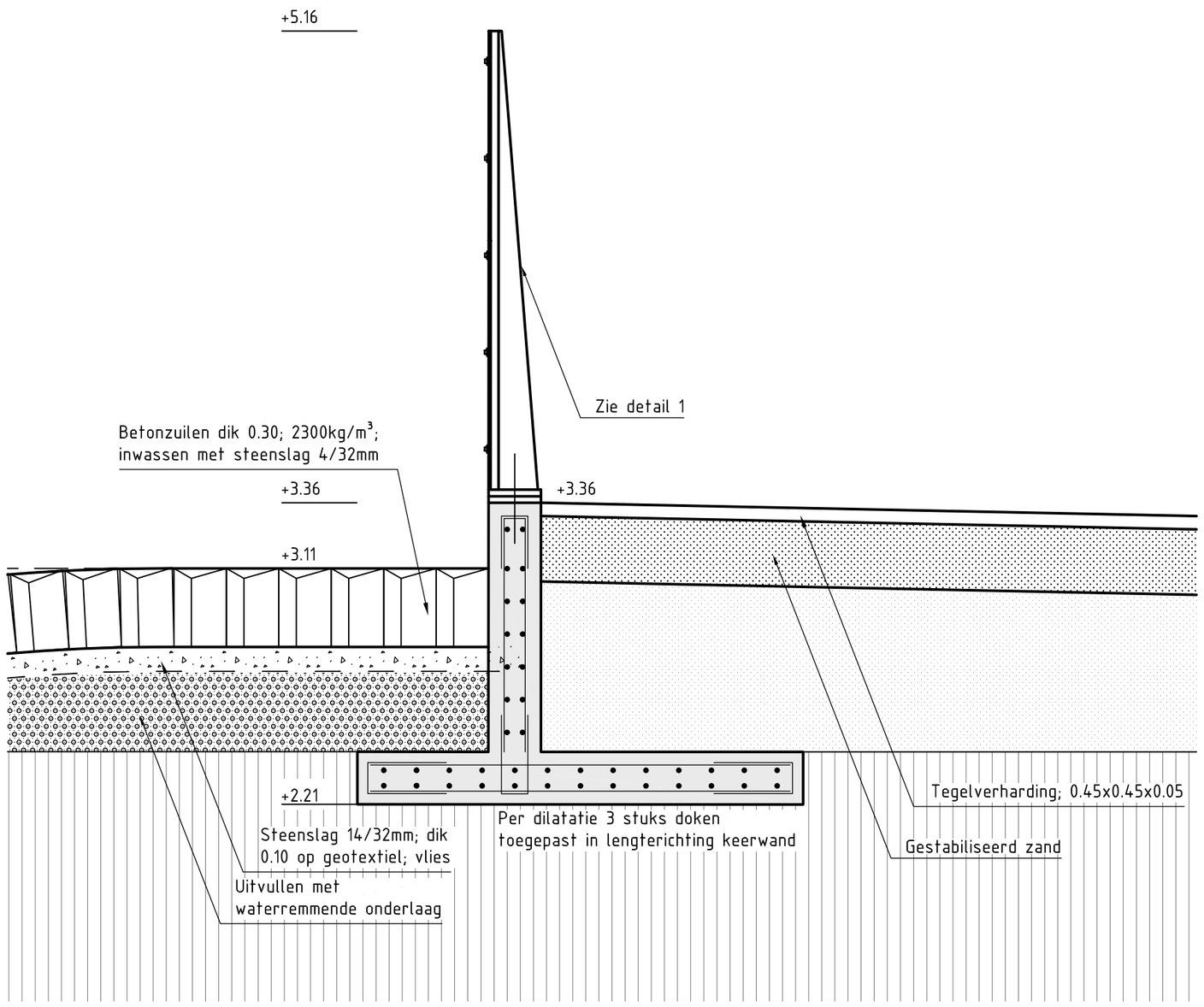

DETAIL 1

schaal 1:10

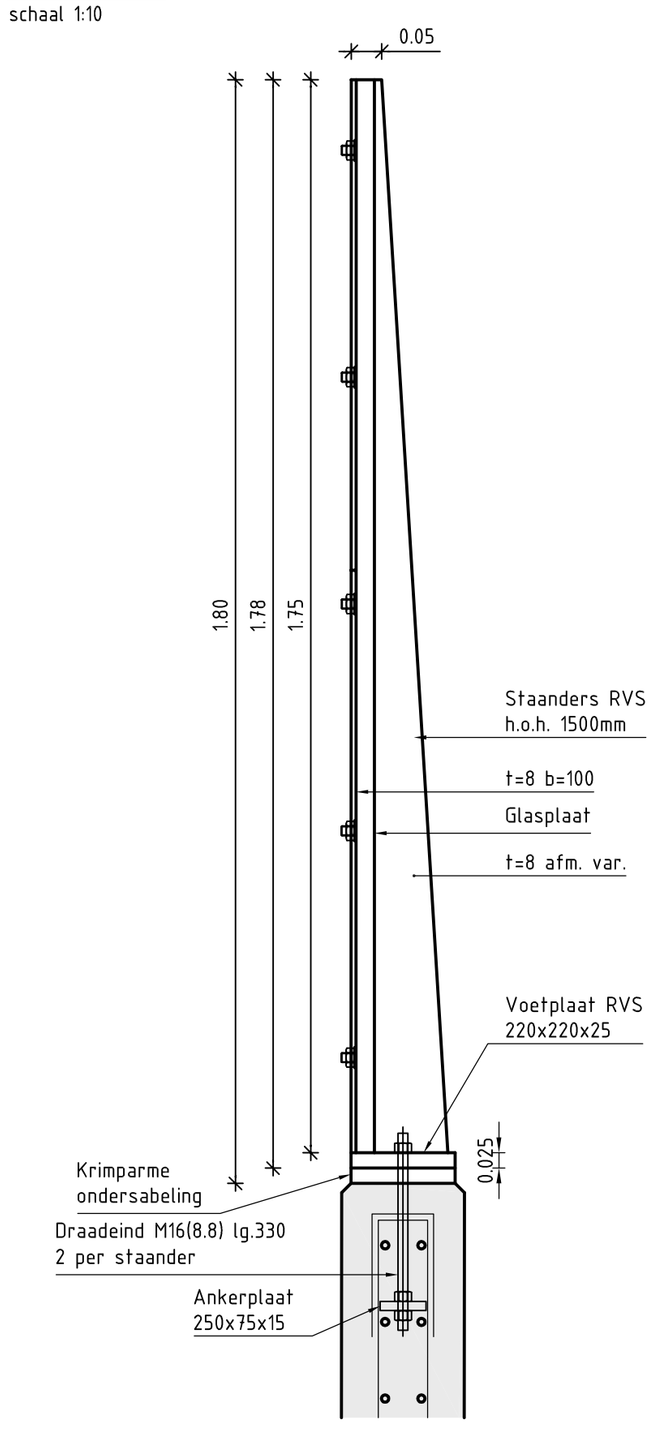

Vooraanzicht

schaal 1:50

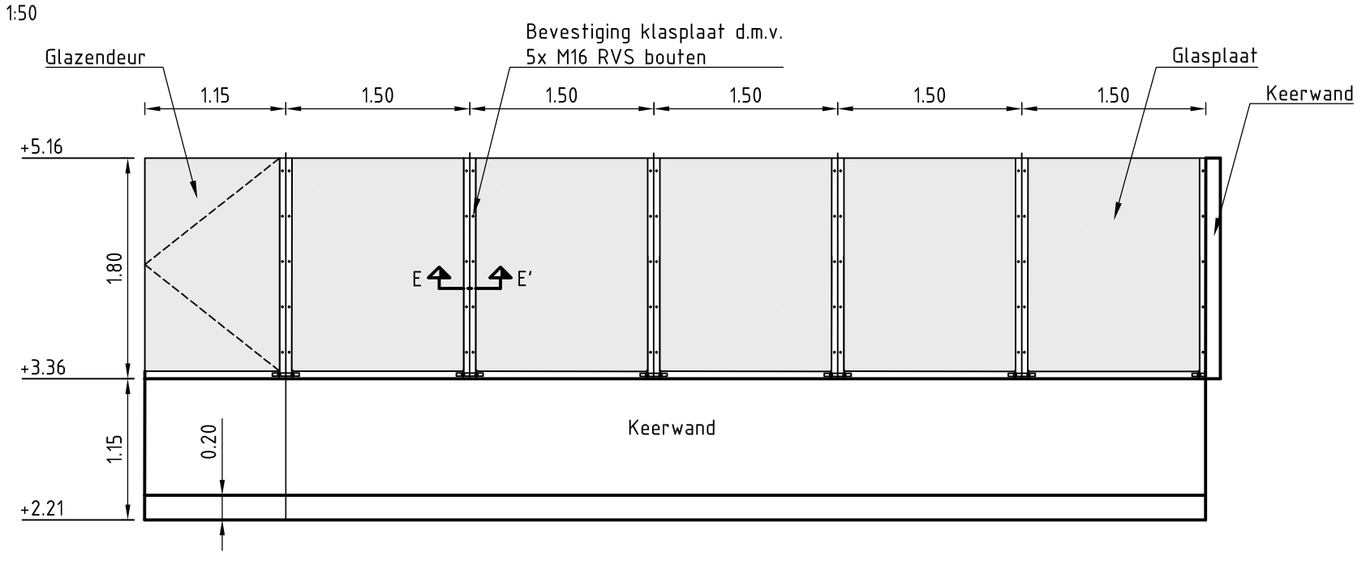

DETAIL E-E

schaal 1:5

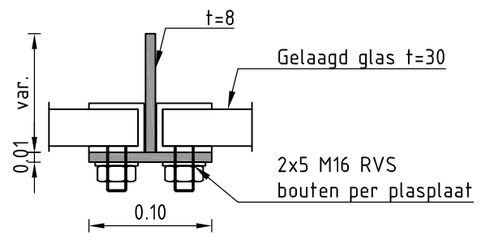

Rijkswaterstaat
Ministerie van Infrastructuur en Milieu

Programma's, Projecten en Onderhoud

Project Zeeweringen

Havendam Sint-Annaland, Suzannapolder

Glazen keerwand
Clubgebouw Sint-Annaland

zaaknr.
31052574

2e Nota van inlichtingen

getekend	J. van der Jagt	JvdJ	d.d.	04-11-2014
gecontroleerd	S. Vermunt		d.d.	04-11-2014
accoord	S. Vereeke		d.d.	04-11-2014
gewijzigd				

schaal –

in 41 bladen, blad nr. 32

A2 | ZLRW-2014-01412

FILENAME: G:\TEKENING\ZEEWERINGEN\HAVENDAM ST. ANNALAND, SUZANNAPOLDER\VO2-GLAZEN KEERWAND-HAVENDAM-SINT-ANNALAND, SUZANNAPOLDER.DWG
PLOTDATUM: 11/4/2014 4:02:28

SITUATIE nieuw
schaal 1:500

VERKLARING
Locatie kabels en leidingen indicatief weergegeven

- Waterleiding tyleen Ø32 (nieuw)
- W Tappunt

Rijkswaterstaat Ministerie van Infrastructuur en Milieu	Programma's, Projecten en Onderhoud			
Project Zeeweringen Havendam Sint-Annaland, Suzannapolder Waterleiding ---- ----			zaaknr. 31052574 Nota van inlichtingen	
getekend	J. van der Jagt	JvdJ	d.d. 21-10-2014	schaal 1:500
gecontroleerd	S. Vermunt		d.d. 21-10-2014	
accoord	S. Vereeke		d.d. 21-10-2014	in 40 bladen, blad nr. 33
gewijzigd				A1 ZLRW-2014-01413

SITUATIE nieuw

schaal 1:500

VERKLARING

Locatie kabels en leidingen indicatief weergegeven

(rode lijn)	Neopreenkabel 5G 25 mm2 Zw
(gele lijn)	Kabel 3x 2.5 t.b.v. lichtmasten
W	Wifi

Rijkswaterstaat
Ministerie van Infrastructuur en Milieu

Programma's, Projecten en Onderhoud

Project Zeeweringen

Havendam Sint-Annaland, Suzannapolder

Laagspanning Watersportvereniging Sint-Annaland

----

zaaknr. 31052574

Nota van inlichtingen

getekend	J. van der Jagt	JvdJ	d.d.	21-10-2014
gecontroleerd	S. Vermunt		d.d.	21-10-2014
accoord	S. Vereeke		d.d.	21-10-2014
gewijzigd				

schaal 1:500

in 40 bladen, blad nr. 34

A1 ZLRW-2014-01414

FILENAME: G:\TEKENING\ZEEWERINGEN\HAVENDAM ST. ANNALAND, SUZANNAPOLDER\NVI-LAAGSPANNING-HAVENDAM SINT-ANNALAND, SUZANNAPOLDER.DWG
PLOTDATUM: 10/23/2014 3:45:35

SITUATIE nieuw

schaal 1:500

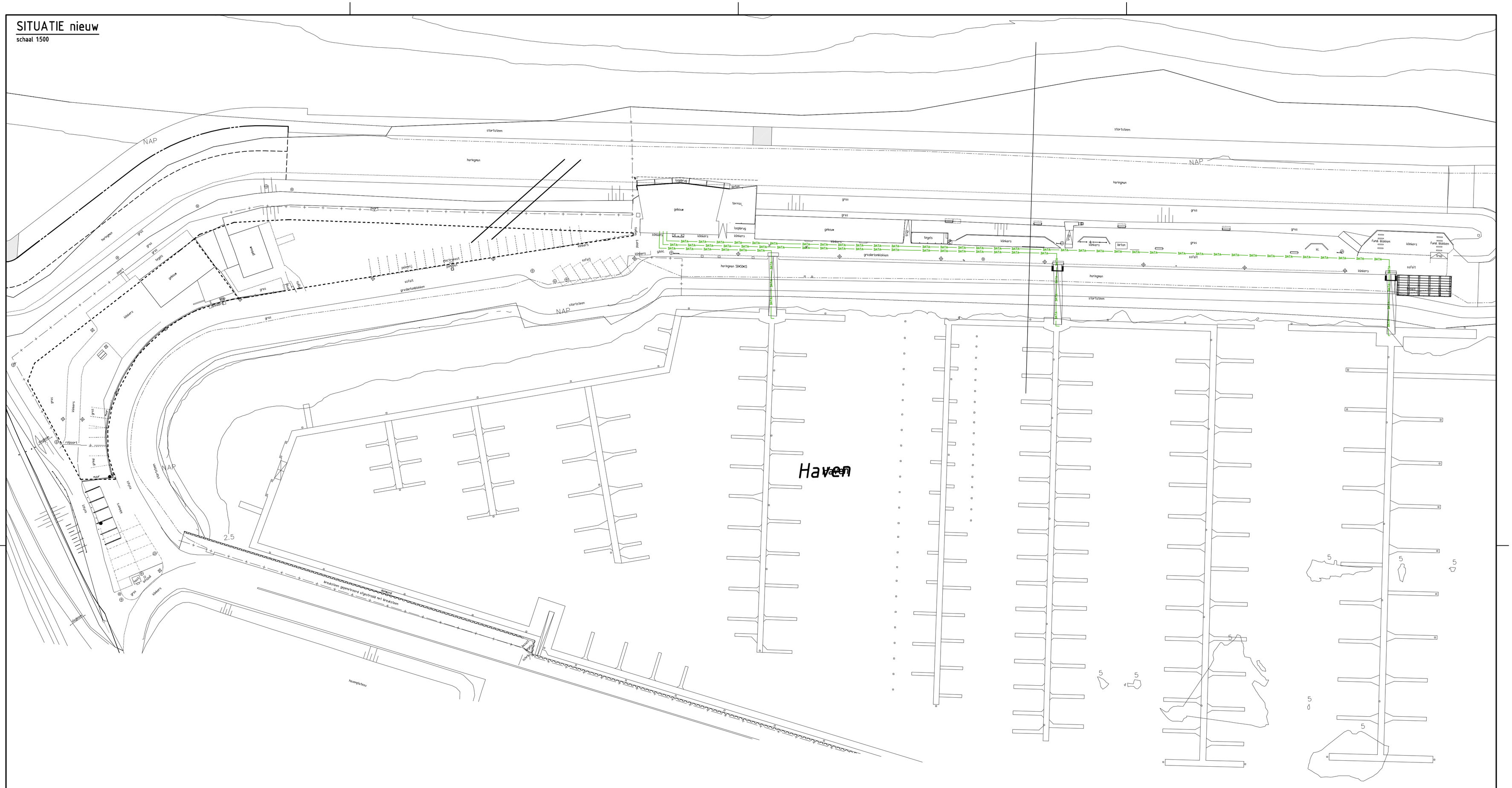

VERKLARING

Locatie kabels en leidingen
indicatief weergegeven

DATA DATA DATA Datatransportkabel (nieuw)

Rijkswaterstaat
Ministerie van Infrastructuur en Milieu

Programma's, Projecten en Onderhoud

Project Zeeweringen

Havendam Sint-Annaland, Suzannapolder

Datatransportkabel

---

zaaknr.
31052574

Nota van
inlichtingen

getekend	J. van der Jagt		d.d.	21-10-2014
gecontroleerd	S. Vermunt		d.d.	21-10-2014
accoord	S. Vereeke		d.d.	21-10-2014
gewijzigd				

schaal 1:500

in 40 bladen, blad nr. 35

A1 ZLRW-2014-01415

FILENAME G:\TEKENINGEN\ZEEWERINGEN\HAVENDAM ST. ANNALAND, SUZANNAPOLDER\NW-DATA-HAVENDAM SINT-ANNALAND, SUZANNAPOLDER.DWG
PLOTDATUM 16/22/2014 12:01:14

SITUATIE nieuw

schaal 1:500

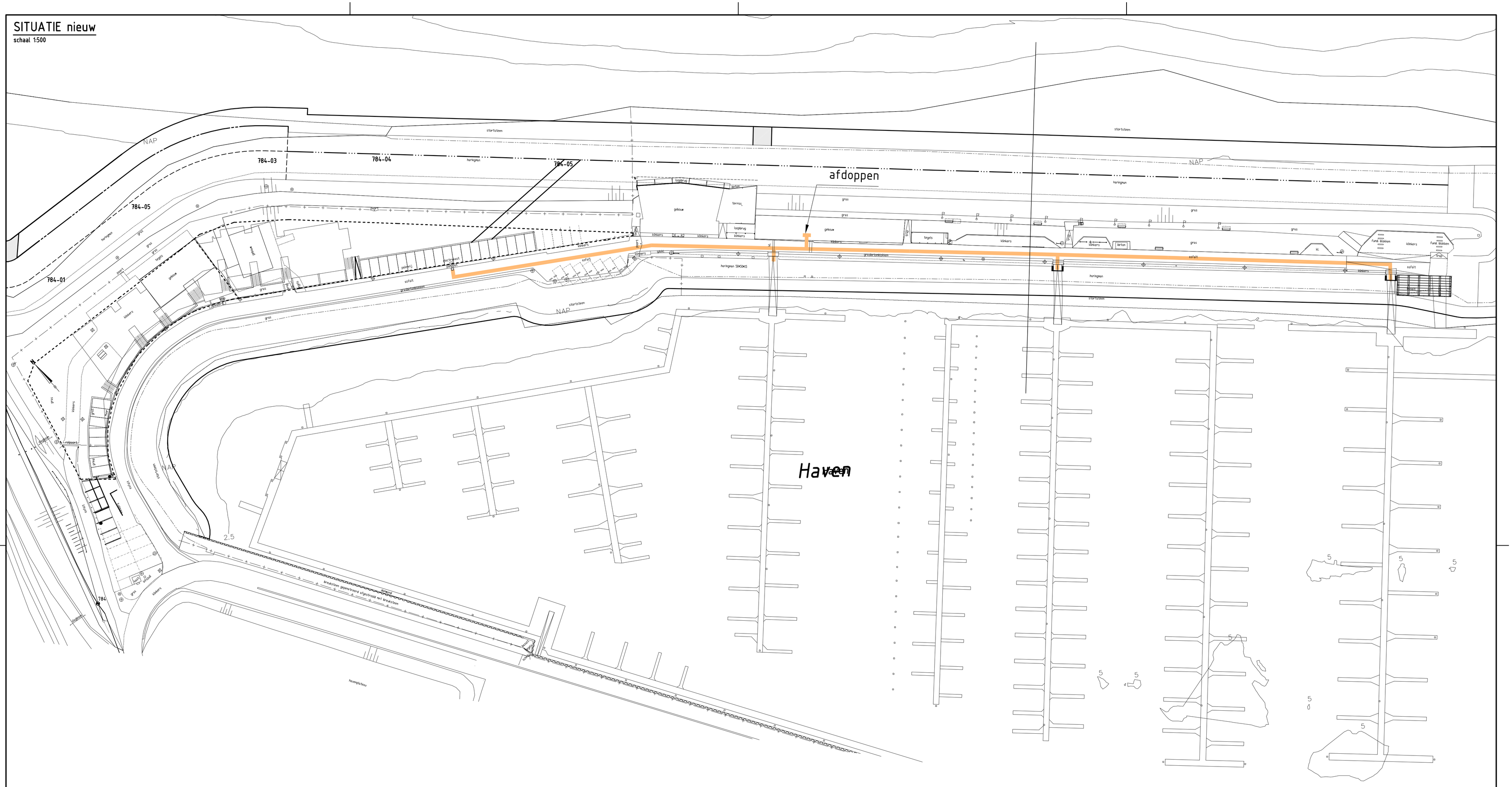

VERKLARING

Locatie kabels en leidingen
indicatief weergegeven

Vuilwaterleiding tyleen Ø100mm (nieuw)
aanlegdiepte -0.80 t.o.v. verharding

Rijkswaterstaat
Ministerie van Infrastructuur en Milieu

Programma's, Projecten en Onderhoud

Project Zeeweringen

Havendam Sint-Annaland, Suzannapolder

Vuil water riool

---

zaaknr.
31052574

Nota van inlichtingen

getekend	J. van der Jagt	JvdJ	d.d.	21-10-2014
gecontroleerd	S. Vermunt		d.d.	21-10-2014
accoord	S. Vereeke		d.d.	21-10-2014
gewijzigd				

schaal 1:500

in 40 bladen, blad nr. 36

A1 ZLRW-2014-01416

FILENAME: G:\TEKENING\ZEEWERINGEN\HAVENDAM ST. ANNALAND, SUZANNAPOLDER\HAVEN VUIL WATER HAVENDAM SINT-ANNALAND, SUZANNAPOLDER.DWG
PLOTDATUM: 10/22/2014, 12:08:01

SITUATIE bestaand

schaal 1:500

VERKLARING

Locatie kabels en leidingen
indicatief weergegeven

Kabels en Leidingen (verwijderen)

Rijkswaterstaat Ministerie van Infrastructuur en Milieu	Programma's, Projecten en Onderhoud				
Project Zeeweringen Havendam Sint-Annaland, Suzannapolder Verwijderen kabels en leidingen ---- ----					zaaknr. 31052574
getekend	J. van der Jagt	JvdJ	d.d.	30-09-2014	schaal 1:500
gecontroleerd	S. Vermunt		d.d.	30-09-2014	
accoord	S. Vereeke		d.d.	30-09-2014	in 39 bladen, blad nr. 37
gewijzigd					A1 ZLRW-2014-01417

FILENAME: G:\TEKENING\ZEEWERINGEN\HAVENDAM ST. ANNALAND, SUZANNAPOLDER\BESTEK-VERWIJDEREN KABELS EN LEIDINGEN-HAVENDAM SINT-ANNALAND, SUZANNAPOLDER.DWG
PLOTDATUM: 9/29/2014 11:09:30



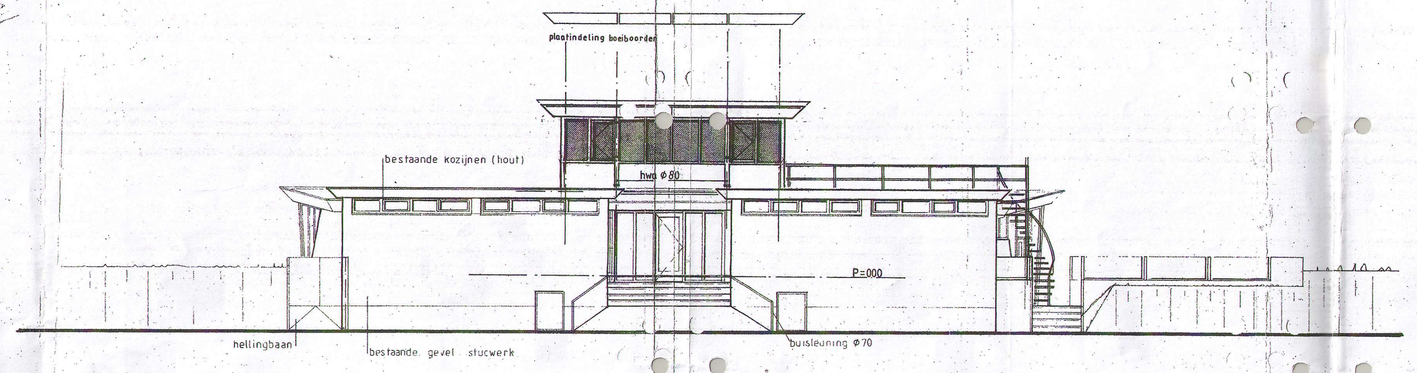

Voorgevel

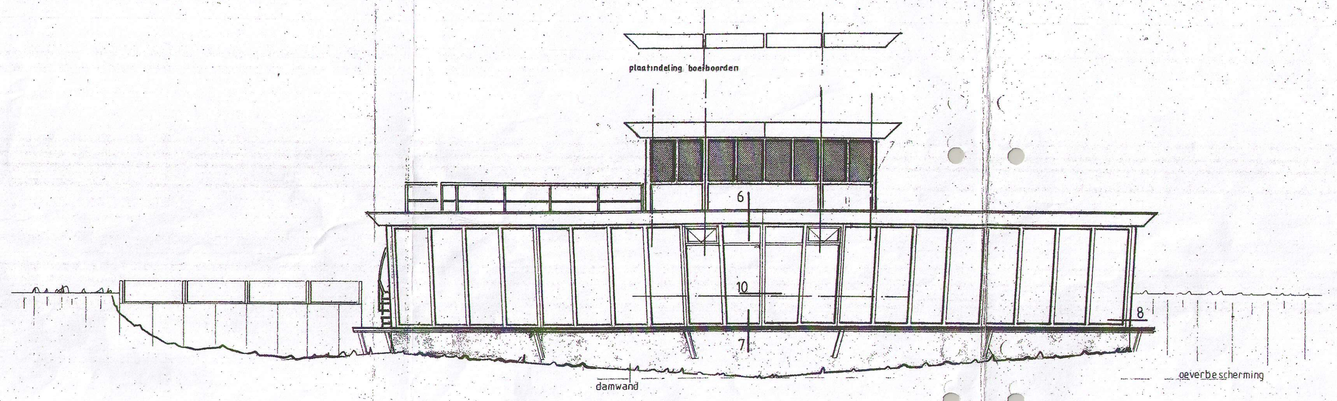

Achtergevel

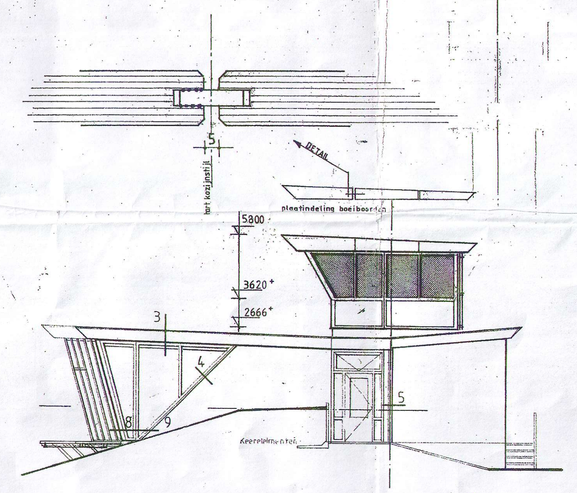

Linkergevel

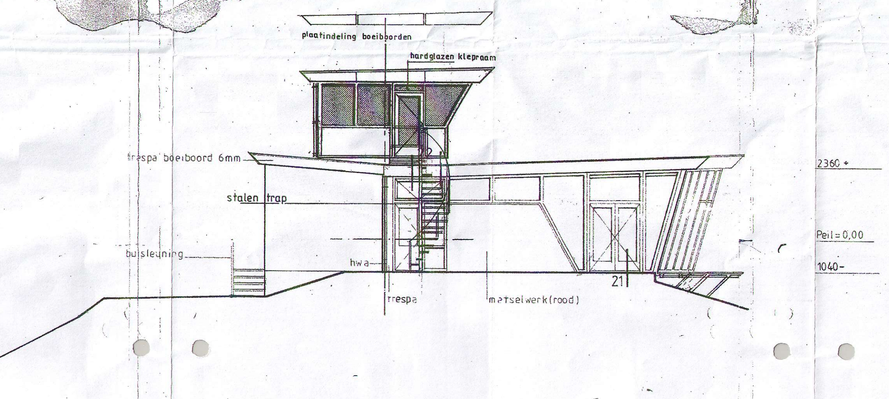

Rechtergevel

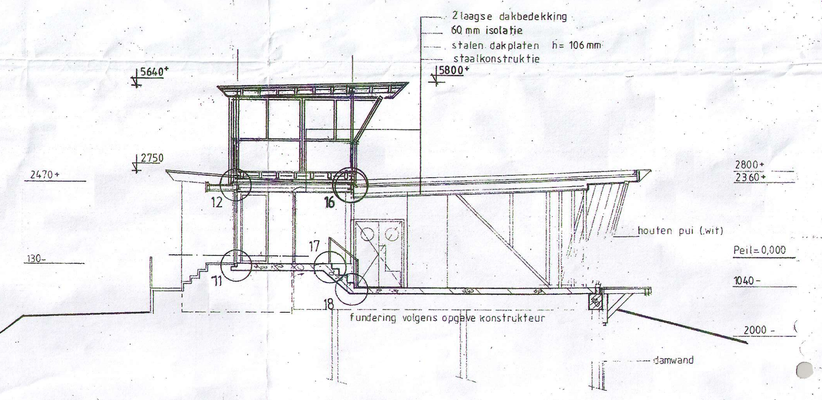

Doorsnede A-A

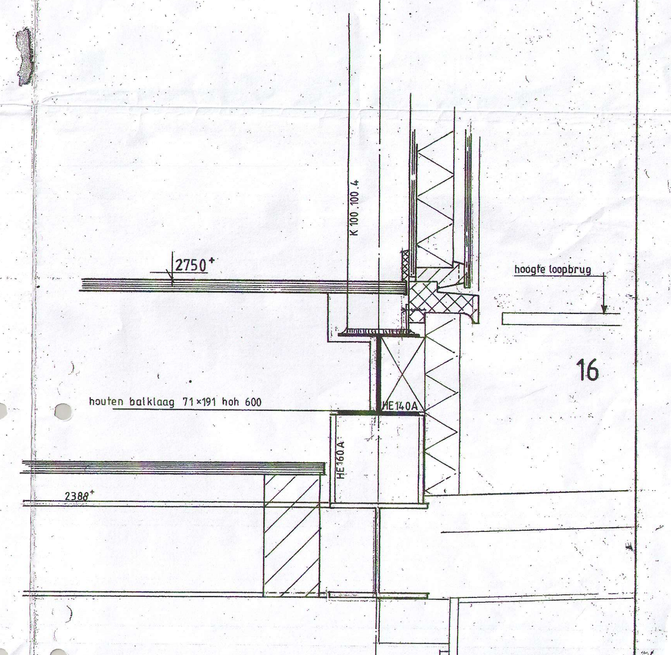

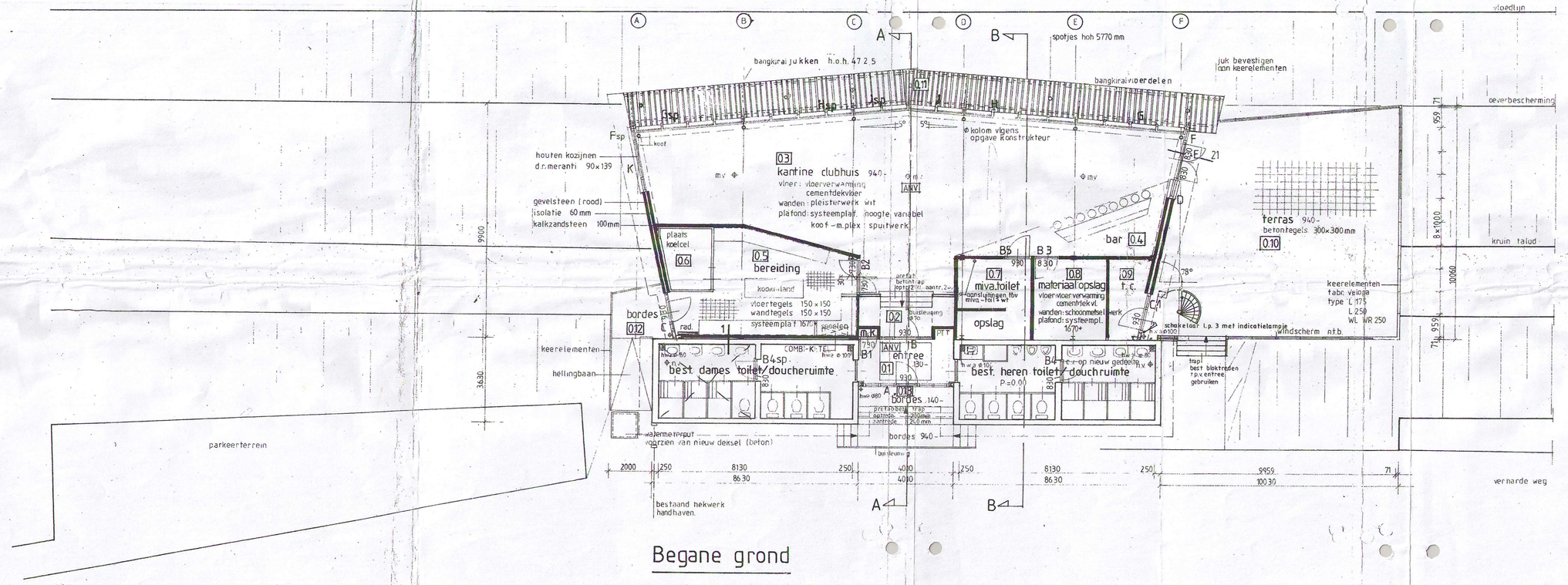

Begane grond

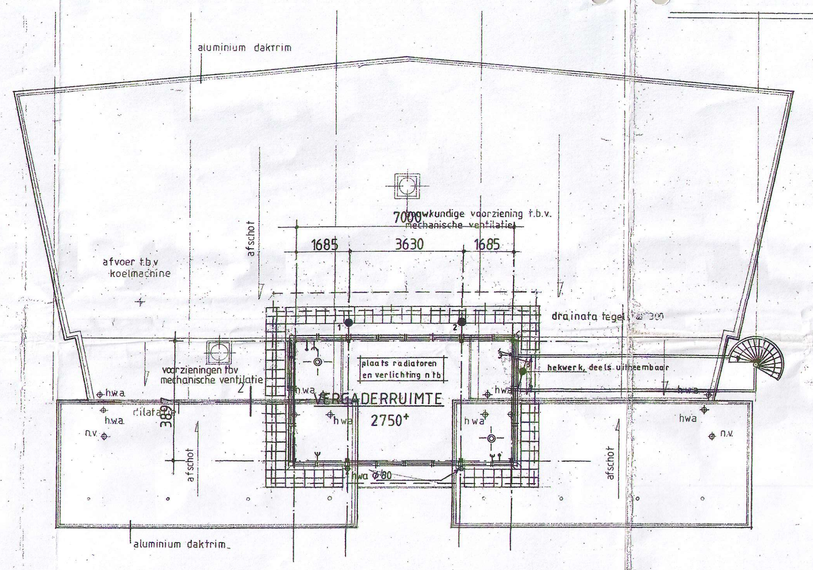

- windgedreven ventilator
- buitenlichtpunt (1 x 2 schak. dmv lichtlijn)
- aansl. punt telefoon (loze leid.)
- wcd
- schakelaar

gebruiksoppervlakte	=	261 m2
verblijfsgebied = 55% van 261	=	143,6 m2
verblijfsruimten zijn : 0.3 kantine	=	105,5 m2
0.4 bar	=	12,5 m2
0.5 bereiding	=	29,9 m2
		147,9 m2

verblijfsgebied = verblijfsruimten + verkeersruimten

verblijfsruimten	=	147,9 m2
0.1 entree	=	8,0 m2
0.2 bordes	=	5,9 m2
		161,8 m2

161,8 m2 > 143,6 m2 dus voldoet aan eis

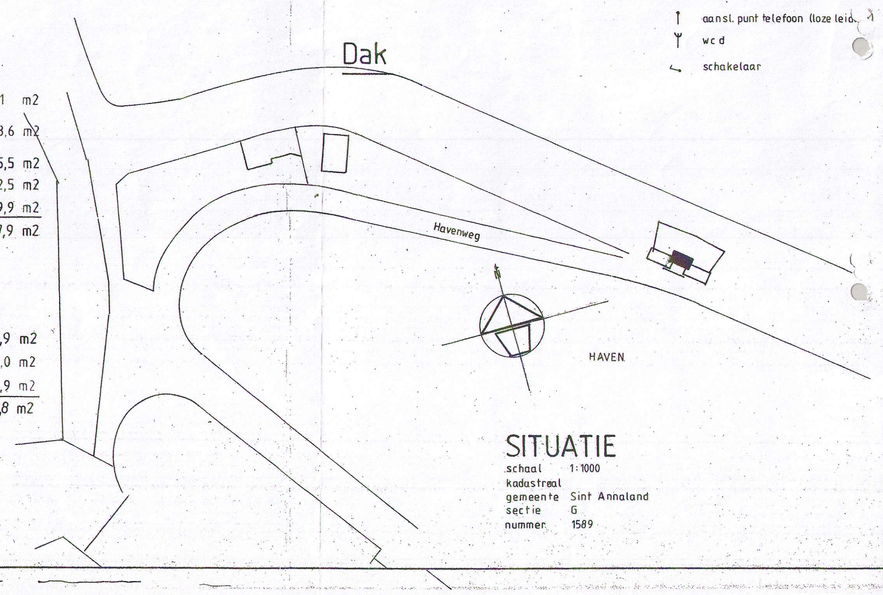

SITUATIE
schaal 1:1000
kadastraal
gemeente Sint Annaland
sectie G
nummer 1589

VOOR ACCOORD GETEKEND:

Renvooi

- bestaand metselw.
- nieuw metselw
- 930 nieuw kozijn
- 30 kozijn + deur zelfsluitend + 30 min br.werend
- n.v. natuurlijke ventilatie
- m.v. mechanische "
- algemene noodverlichting

W.S.V. SINT ANNALAND

BOUWBEDRIJF DE BOECK B.V.

Ontwerp & Adviesbureau Valtos B.V.

Valtos

OPDRACHTGEVER	W.S.V. ST ANNALAND	schaal 1:100	gewijzigd
PROJECT	UITBREIDING CLUBGEBOUW	datum 02.05.95	a 14.07.95
		get. JK	b 06.11.95
ONDERDEEL	Nieuwe toestand	gtn A-0	c
		werknr. HG 239	tek.nr. 101

SITUATIE bestaand
schaal 1:1000

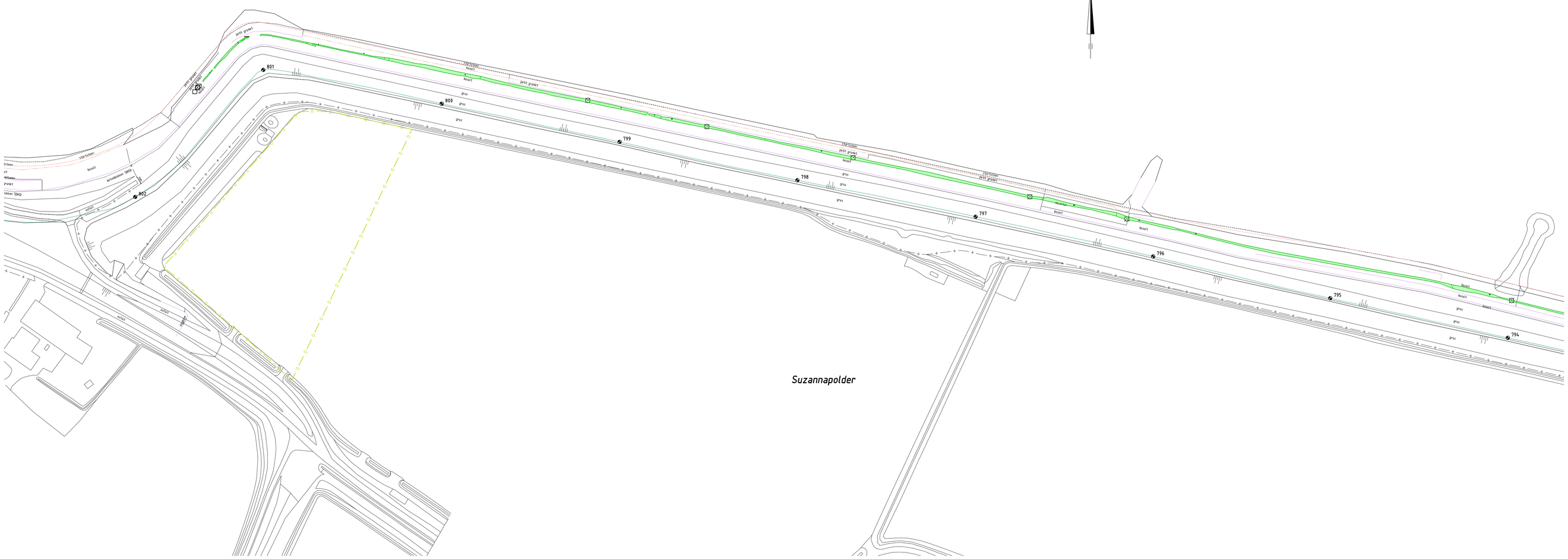

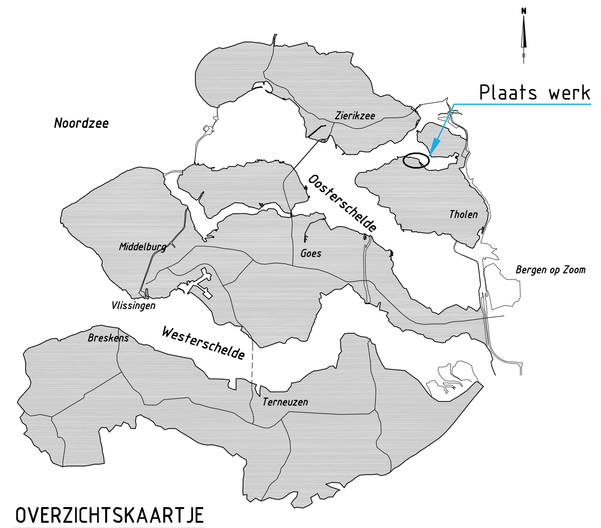

OVERZICHTSKAARTJE

SITUATIE bestaand
schaal 1:1000

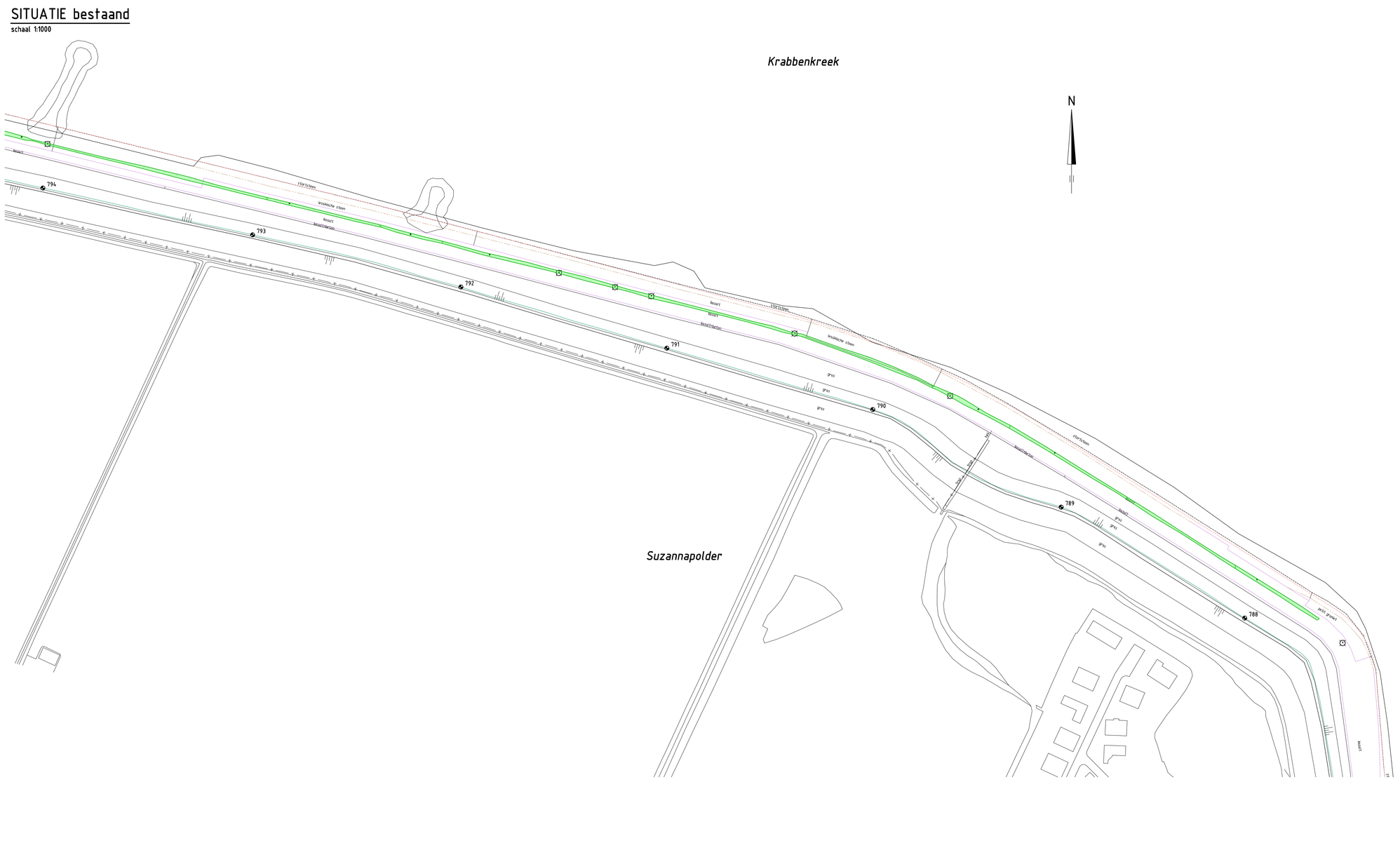

Groefwier

Rijkswaterstaat Ministerie van Infrastructuur en Milieu	Programma's, Projecten en Onderhoud				
Project Zeeweringen Havendam Sint-Annaland, Suzannapolder Situatie groefwier bestaand ----				zaaknr. 31052574	
getekend	J. van der Jagt		d.d. 30-09-2014	schaal 1:1000	
gecontroleerd	S. Vermunt		d.d. 30-09-2014		
accoord	S. Vereeke		d.d. 30-09-2014	in 39 bladen, blad nr. 39	
gewijzigd				A0	ZLRW-2014-01419

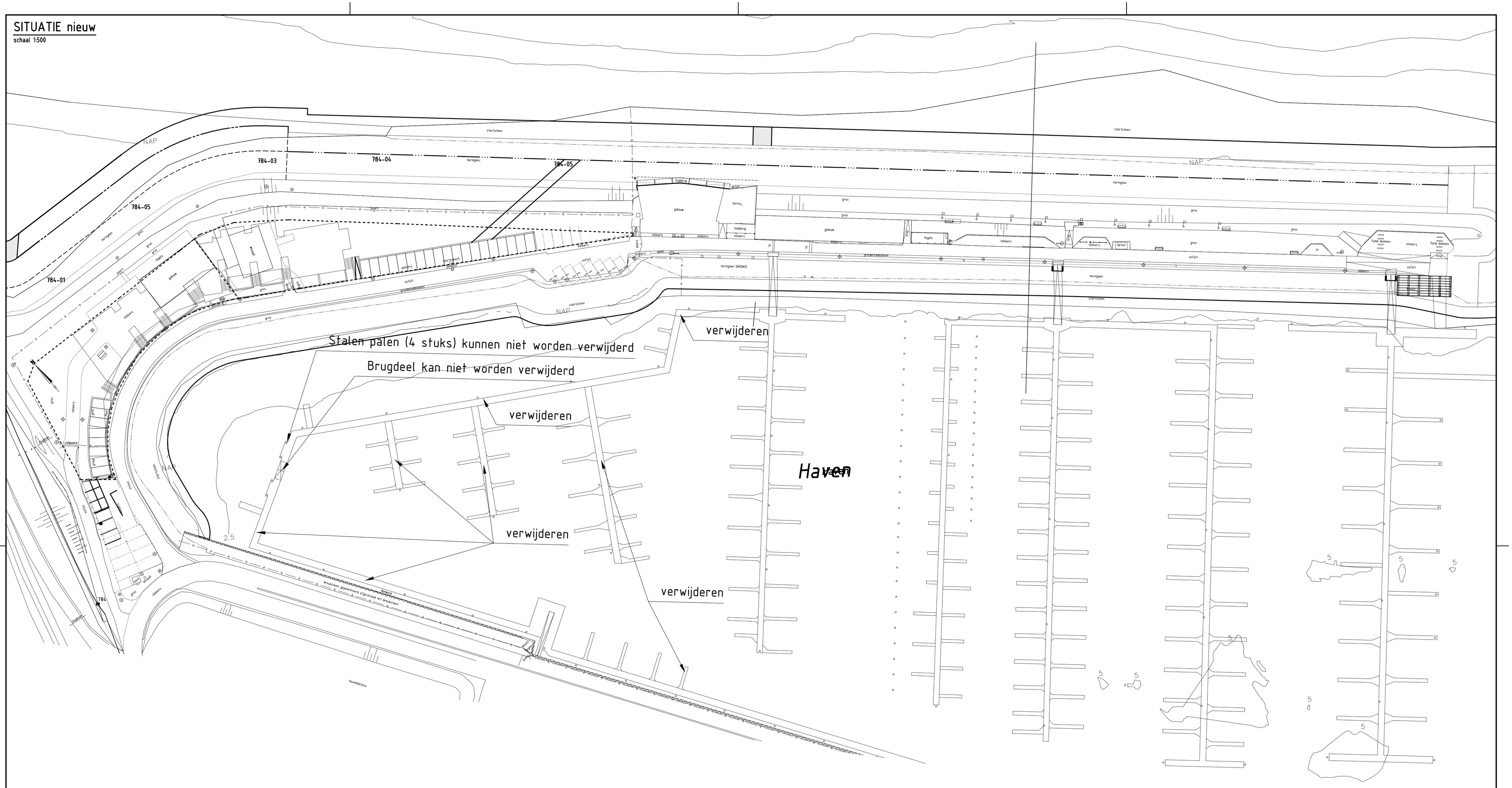

Rijkswaterstaat
Ministerie van Infrastructuur en Milieu

Programma's, Projecten en Onderhoud

Project Zeeweringen

Havendam Sint-Annaland, Suzannapolder

Verwijderen steigers

---

zaaknr.
31052574

Nota van inlichtingen

getekend	J. van der Jagt	JvdJ	d.d.	21-10-2014
gecontroleerd	S. Vermunt		d.d.	21-10-2014
accoord	S. Vereeke		d.d.	21-10-2014
gewijzigd				

schaal 1:500

in 40 bladen, blad nr. 40

A1 ZLRW-2014-01420

Dwarsprofiel

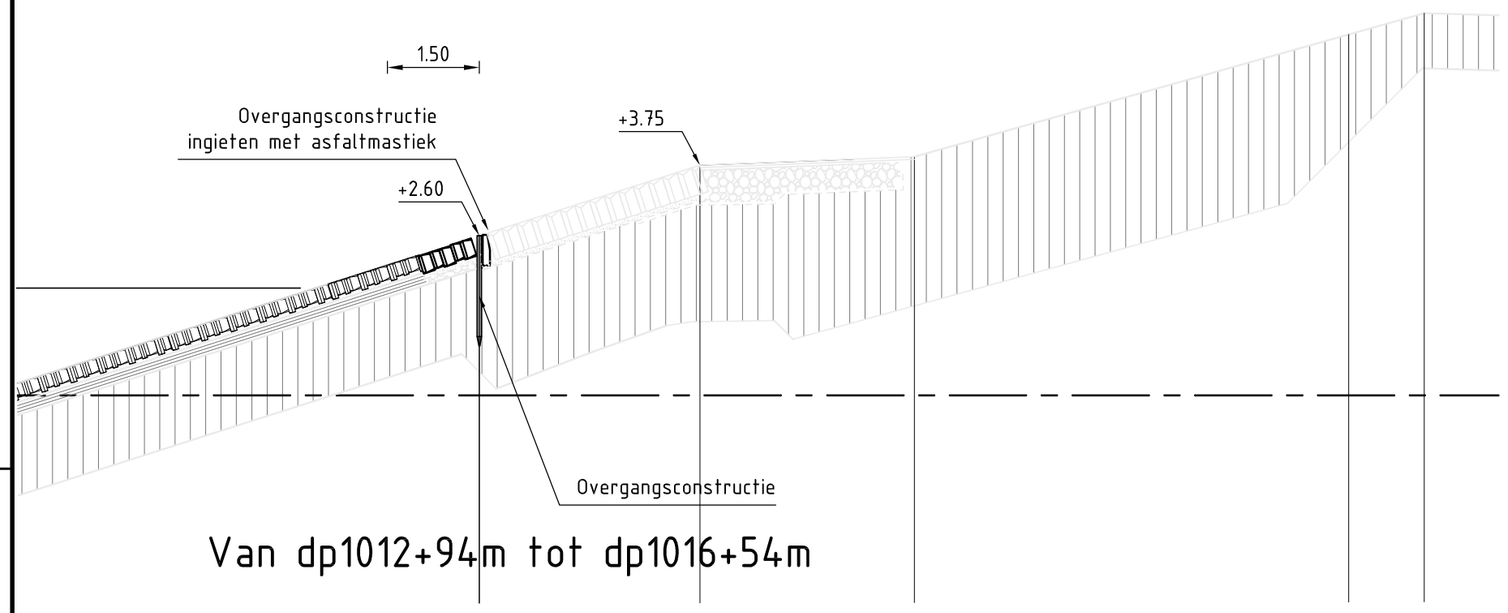

Van dp1012+94m tot dp1016+54m

Dwarsprofiel

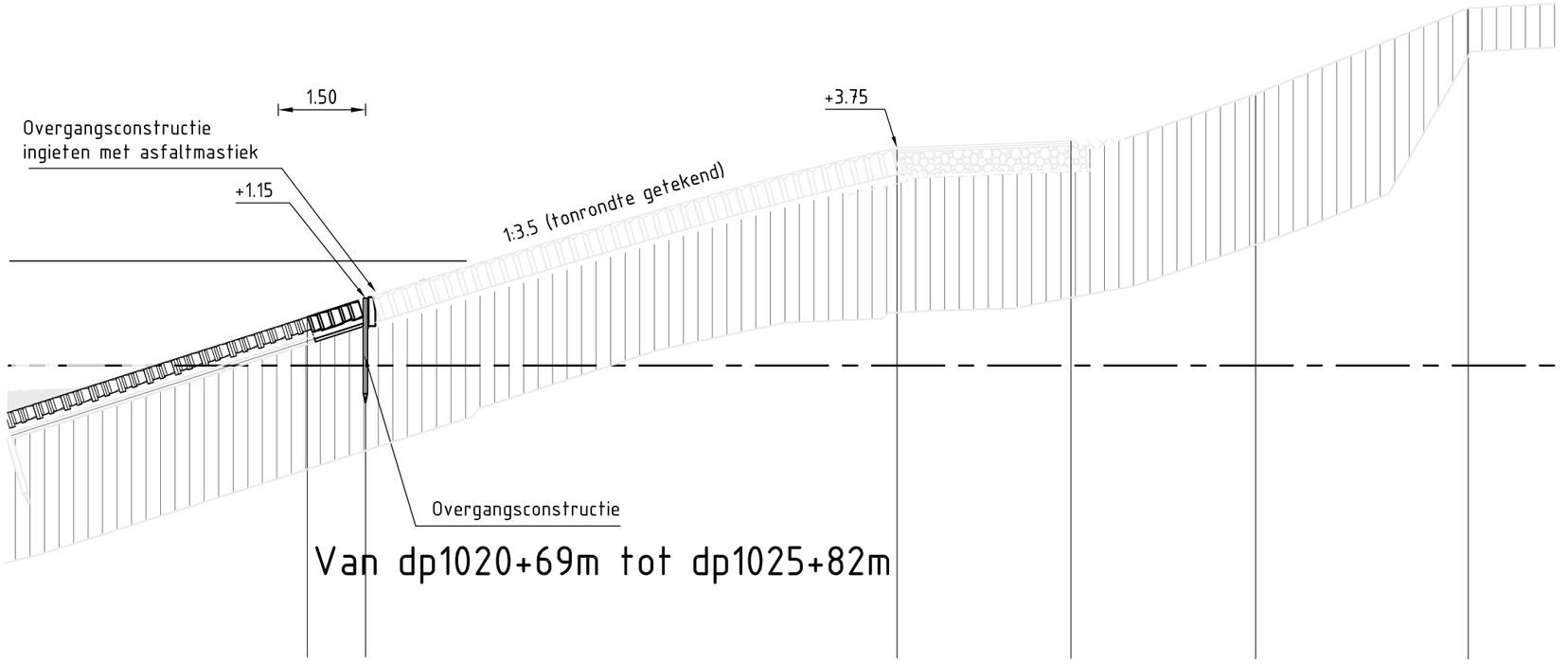

Van dp1020+69m tot dp1025+82m

Dwarsprofiel

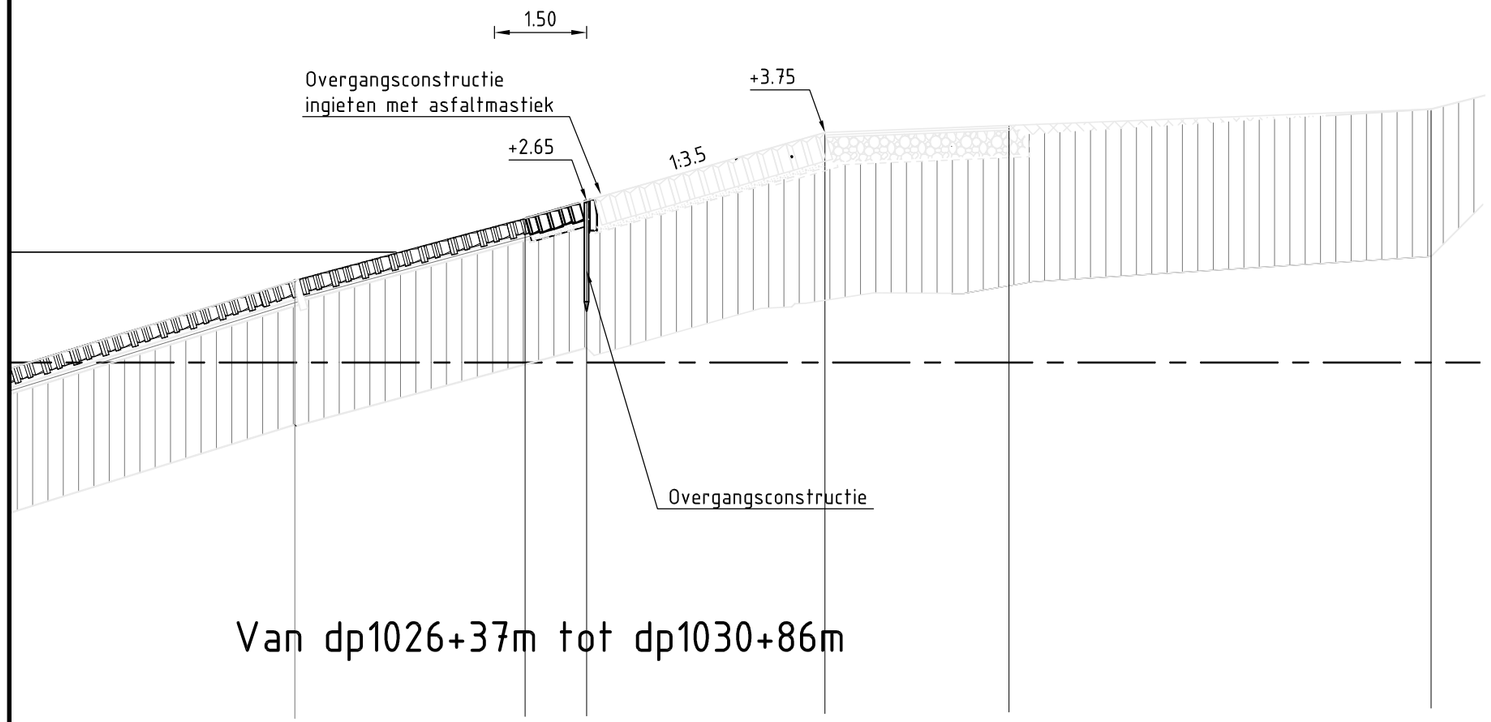

Van dp1026+37m tot dp1030+86m

Dwarsprofiel

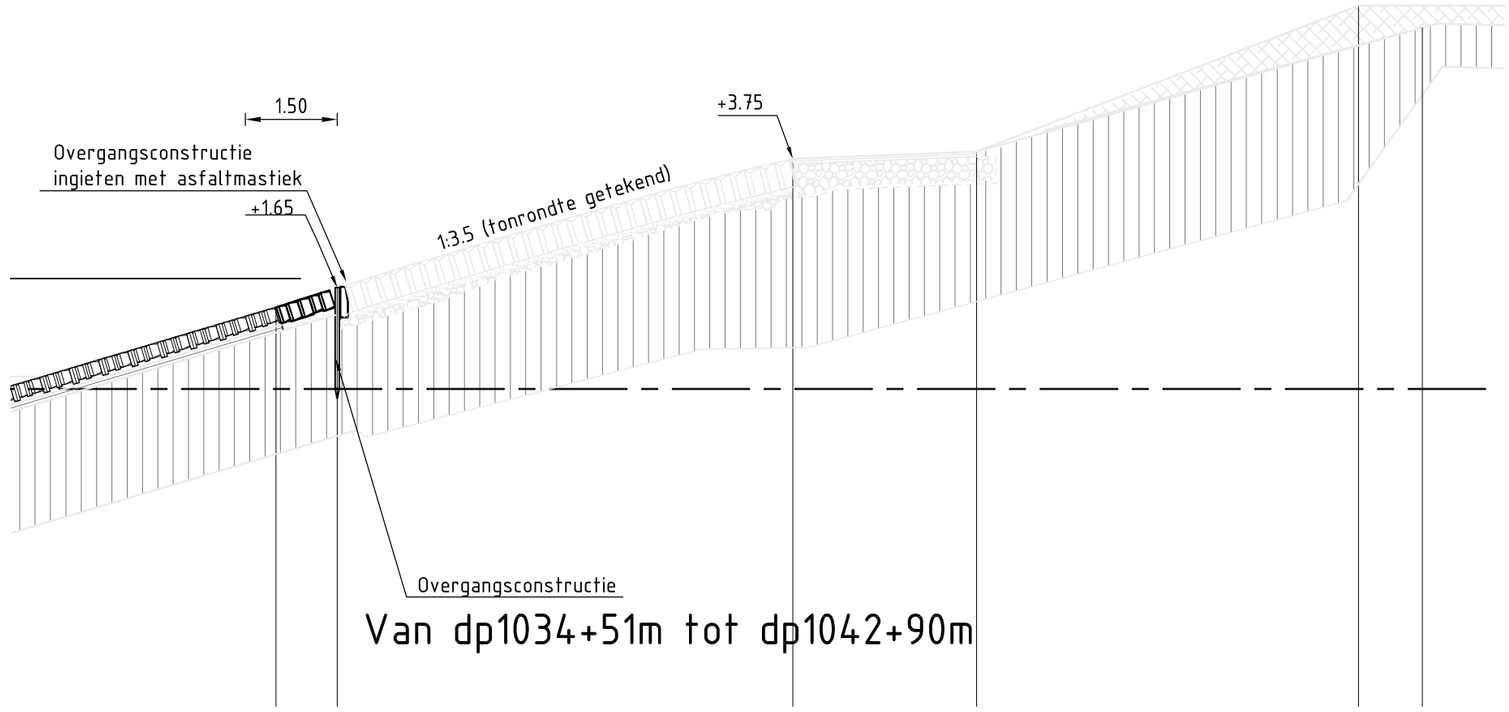

Van dp1034+51m tot dp1042+90m

Locatie

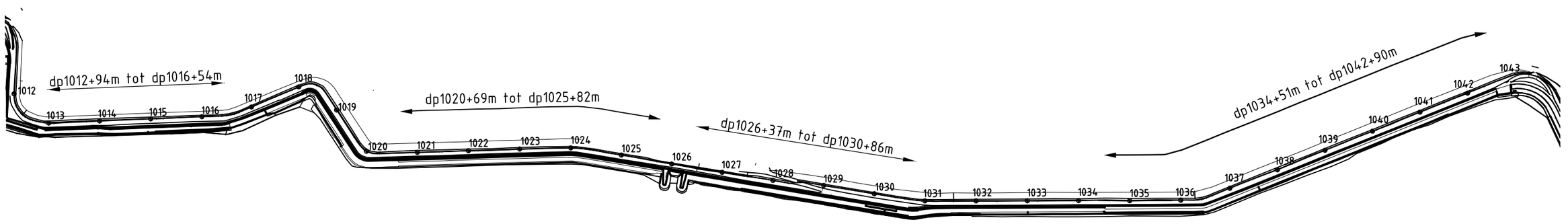

Rijkswaterstaat
Ministerie van Infrastructuur en Milieu

Programma's, Projecten en Onderhoud

Project Zeeweringen

Havendam Sint-Annaland, Suzannapolder

Asfaltmastiek Scherpenissepolder

zaaknr. 31052574

getekend	J. van der Jagt		d.d.	04-11-2014
gecontroleerd	S. Vermunt		d.d.	04-11-2014
accoord	S. Vereeke		d.d.	04-11-2014
gewijzigd				

schaal zie tekening

in 41 bladen, blad nr. 41

A2 | ZLRW-20140411-01

FILENAME: G:\TEKENING\ZEEWERINGEN\HAVENDAM ST. ANNALAND, SUZANNAPOLDER\NVO-ASFALTMASTIEK-SCHERPENISSEPOLDER.DWG
PLOTDATUM: 11/4/2014 4:07:24

Topografische ondergrond: (c) Topografische Dienst Kadaster Topografische ondergrond: (c) Regionaal samenwerkingsverband Zeeland GBKN
Kadastrale ondergrond: (c) Kadaster, Middelburg