

**Erratum**  
**Controle/vrijgave toetsing**

Ministerie van Verkeer en Waterstaat  
Directoraat-Generaal Rijksaterstaat  
Directie Zeeland

Polder/Dijkvak  
Anna Jacobapolder (Willempolder)  
dp 0629 – dp 0630



Toetsing uitgevoerd door



Doorkiesnummer



Datum

20 november 2006

bijlage(n)

1. Resumé toetsresultaten
2. Gloomingskaart met eindscores
3. Gloomingskaart met scores afschuiving

Kenmerk

**PZDT-M-06412 inv**

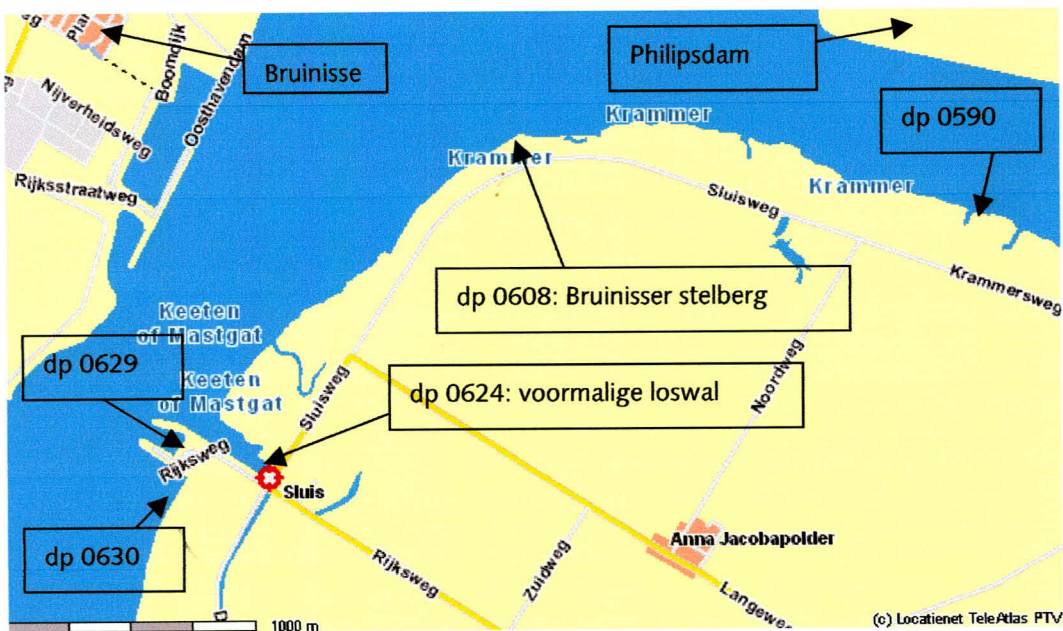
DEFINITIEF

**Erratum PZDT-M-06412 inv (controle/vrijgave toetsing Anna Jacobapolder)**

**Basisdocument**

Dit erratum is een aanvulling op de controle/vrijgave toetsing van de Anna Jacobapolder tussen dp 0590 en dp 0629 met kenmerk PZDT-M-06259 d.d. 07 juni 2006 en het erratum PZDT-M-06269 d.d. 13 juli 2006.

In dit erratum staat de aanvulling tussen dp 0629 en dp 0630. De aanvulling is gemaakt op verzoek van het Projectbureau Zeeweringen om de uitvoer zuidwaarts te verlengen en zo een logisch einde te hebben ná de voormalige veerhaven. Het traject is weergegeven in onderstaande figuur 1.



Figuur 1: Kaart Anna Jacobapolder dp 0629 – dp 0630



010932 2006 PZDT-M-06412 inv

Aanvulling op controle/toetsing vrijgave Anna Ja



## Tekstuele aanvulling basisdocument

Het gedeelte tussen dp 0629 en dp 0630 maakt deel uit van de Willempolder. Deze is ingepolderd in 1859 en beslaat 884 hectare.

Het gedeelte is reeds door het Waterschap Zeeuwse Eilanden getoetst (stt Os 0590 - 0630 20060426 v4.04 ZE bijlage12 waarden.xls van 13 februari 2006 van het Waterschap Zeeuwse Eilanden (PZDT-R-06050 inv, dit is een aanvulling op het basisdocument PZDT-R-02348, d.d. 21-11-2002)).

Gebruik wordt gemaakt van de randvoorwaarden uit het basisdocument (officieel gaan deze tot dp 0629, gezien het gebruikte uitvoerpunt gelden deze ook voor het traject dp 0629 tot dp 0630).

Het traject tussen dp 0629 en dp 0630 is in slechte staat (stormschades en verzakkingen). Dit is geconstateerd tijdens het veldbezoek aan de Anna Jacobapolder tussen dp 0590 en dp 0629 op 03 mei 2006. De kleilaag is over het gehele traject ruim voldoende (dikte 1,00 meter, beheerderwens is 0,60 meter).

De huidige bekleding is weergegeven in figuur 2.

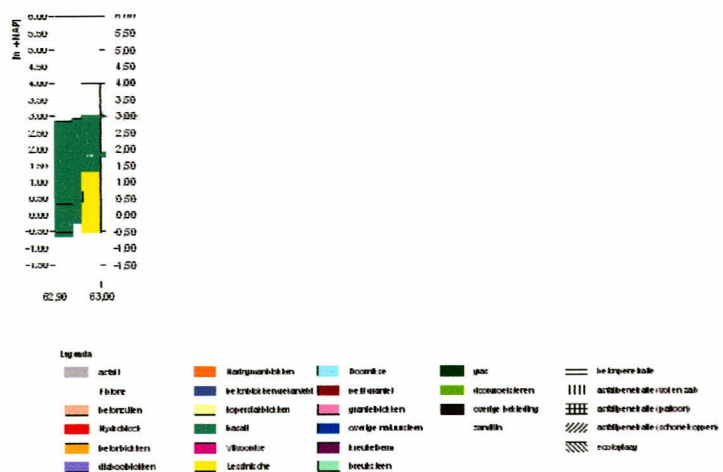
### Vlakken die niet getoetst zijn met SteenToets

Vlakcode: OS062902  
- Bekledingstype Fixstone (5,1) op geotextiel  
Score: **ONVOLDOENDE** (score afschuiving goed)  
Vlak in slechte staat, diverse stormschades

### Vlakken die getoetst zijn met SteenToets

Vlakcode: OS062903, OS062904, OS062905, OS062908, OS062909, OS062910  
- Bekledingstype basalt (26) op puin en vlijlagen  
Score: **ONVOLDOENDE** (score afschuiving goed)  
Vlak in slechte staat, diverse stormschades en verzakkingen

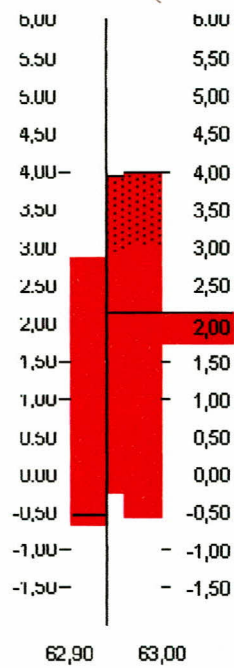
Blooiingskaart met toplaagtypes Anna Jacobapolder (Willempolder) dp 0629 - dp 0630



Figuur 2: Bekleding Anna Jacobapolder (Willempolder) dp 0629 – dp 0630

Vlakcode	Toplaagtype	Bijzonderheden	Eindscore
OS062902	Fixstone (5,1)	Op geotextiel	ONVOLDOENDE
OS062903, OS062904, OS062905, OS062908, OS062909, OS062910	Basalt (26)	Op puin en vlijlagen	ONVOLDOENDE

Glooiings kaart met eindscores Anna Jacobapolder (Willempolder) dp 0629 - dp 0630

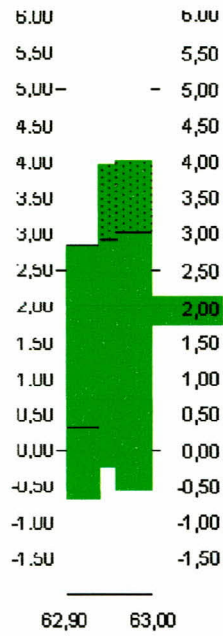


■ goed


■ onvoldoende


■ geen oordeel

Glooiingskaart met scores afschuiving Anna Jacobapolder (Willempolder) dp 0629 - dp 0630



 goed

 onvoldoende

 geen oordeel