

Situatie
Schaal 1:1000

Westerschelde

Situatie
Schaal 1:1000

Westerschelde

Overzicht situatie tekeningen
Schaal 1:10000

Overzicht
Schaal 1:500000

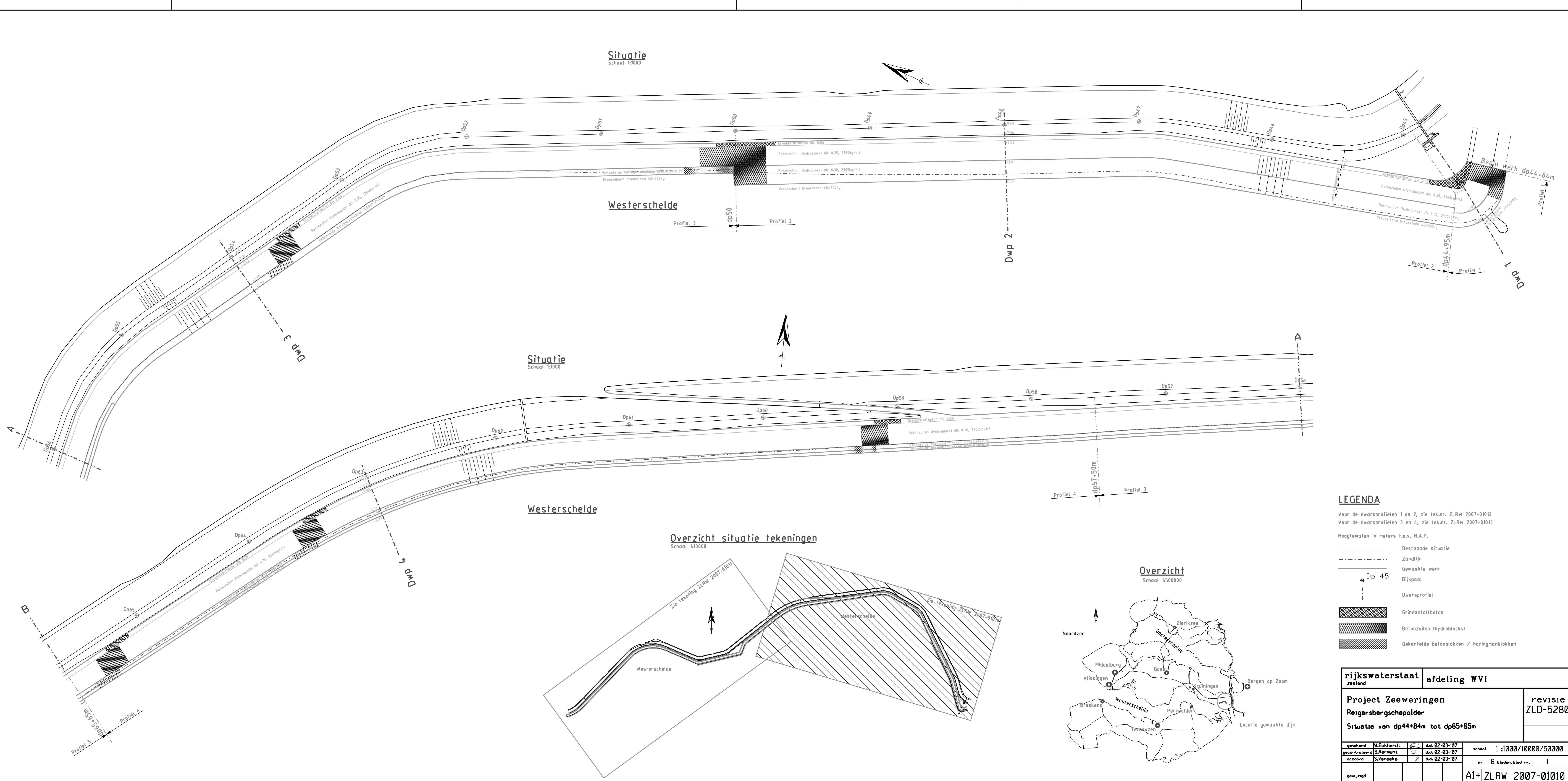
LEGENDA

Voor de dwarsprofielen 1 en 2, zie tek.nr. ZLRW 2007-0102
Voor de dwarsprofielen 3 en 4, zie tek.nr. ZLRW 2007-0103

Hoogtematen in meters t.o.v. N.A.P.

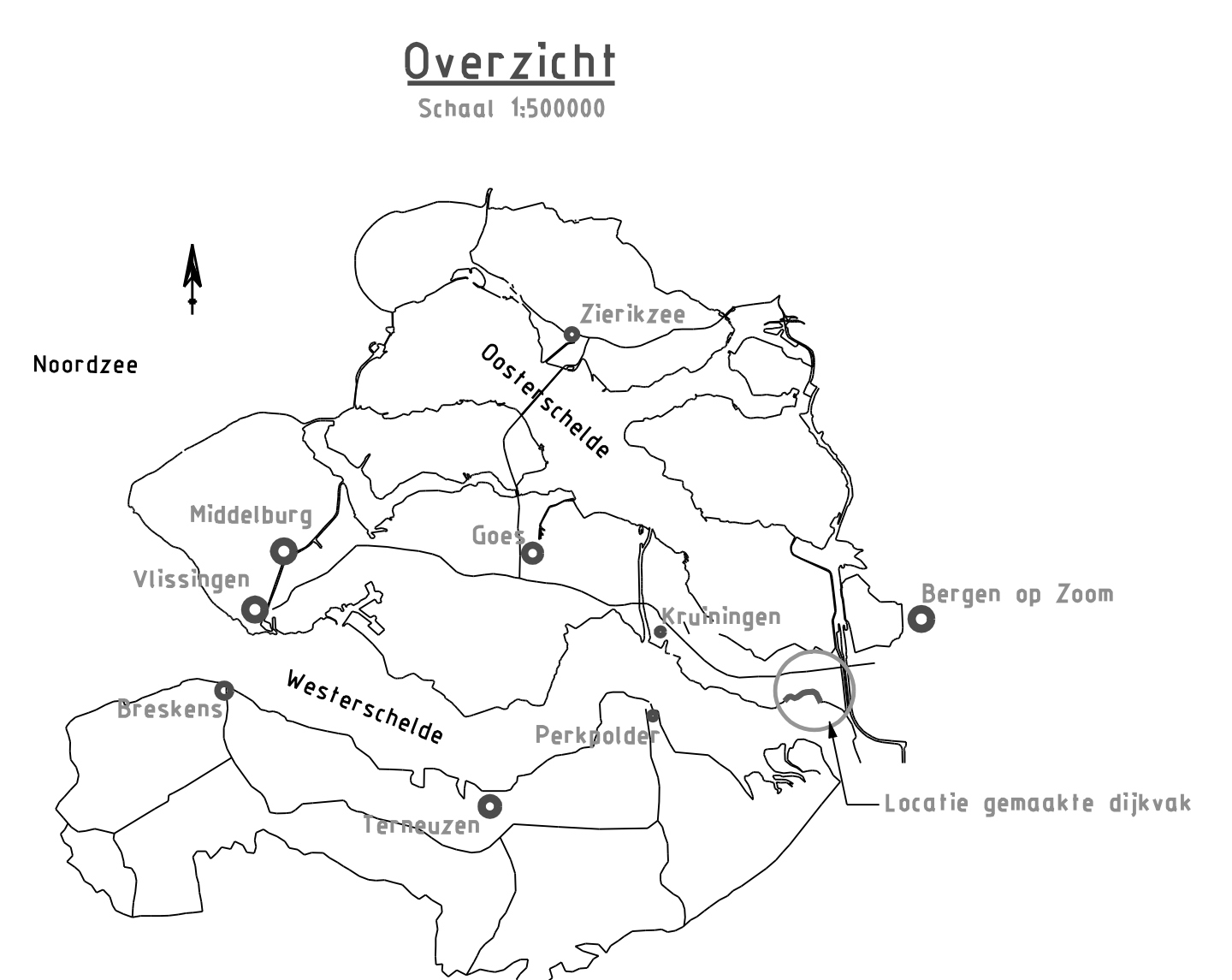
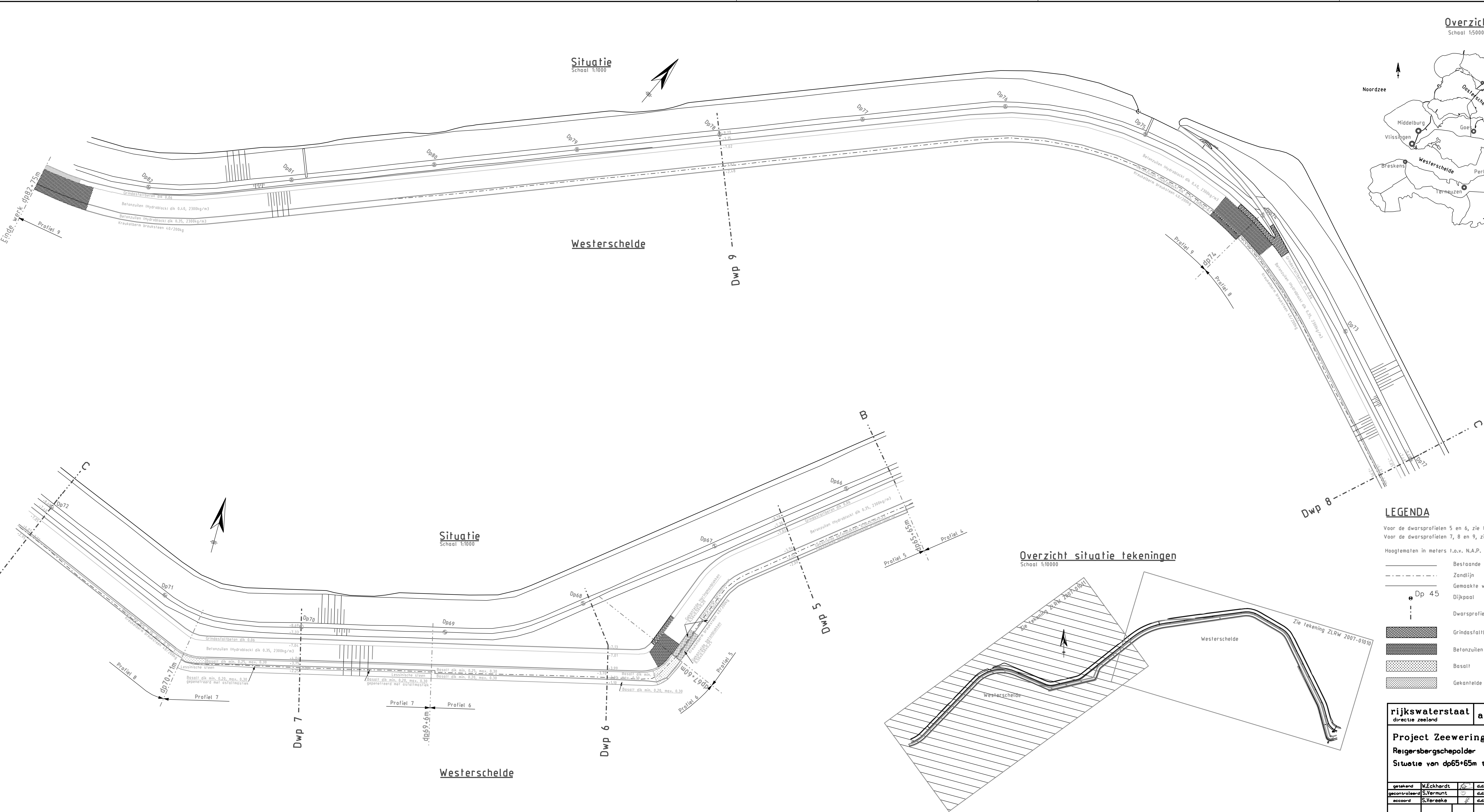
- Bestaande situatie
- - - - - Zanddijk
- Gemaakte werk
- Dp 45
- - - - - Dwarsprofiel
- ▨ Grindasfaltbeton
- ▨ Betonzulen (hydrablocks)
- ▨ Gekantelde betanblokken / haringmanblokken

| | | | |
|--|------------|--------------|---------------------------|
| rijkswaterstaat zeeland | | afdeling WVI | |
| Project Zeeweringen Reigersbergschepolder | | | revisie ZLD-5280 |
| Situatie van dp44+84m tot dp65+65m | | | |
| getekend | M.Eckhardt | dd. 02-03-07 | schaal 1:1000/10000/50000 |
| gecontroleerd | S.Vermunt | dd. 02-03-07 | in 6 bladen, blad nr. 1 |
| vernoemd | S.Vereeke | dd. 02-03-07 | |
| gevoegd | | | A1+ ZLRW 2007-01010 |



Topografische ondergrond: (1) Topografische Dienst Kadaster
Kadastrele ondergrond: (1) Kadaster, Middelburg
Topografische ondergrond: (1) Regio
samenwerkingsverband Zeeland GBM

C:\EKENING\Revisie\Reigersbergschepolder\Reigersbergschepolder.dwg



LEGENDA

Voor de dwarsprofielen 5 en 6, zie tek.nr. ZLRW 2007-0104.
Voor de dwarsprofielen 7, 8 en 9, zie tek.nr. ZLRW 2007-0105.

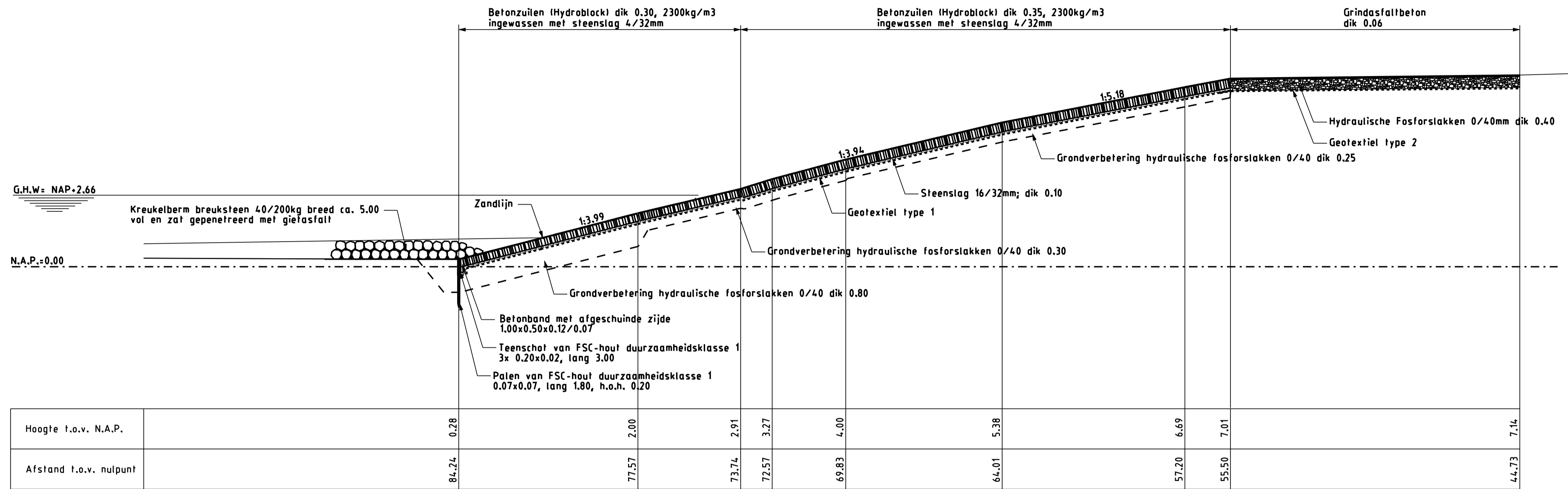
Hoogtematen in meters i.o.v. N.A.P.

- Bestaande situatie
- Zandlijn
- Gemaakte werk
- Dijkpaal
- Dwarsprofiel
- Grindafvalbeton
- Betonzuilen (hydroblakst)
- Basalt
- Gekantelde betonblokken / haringanblokken

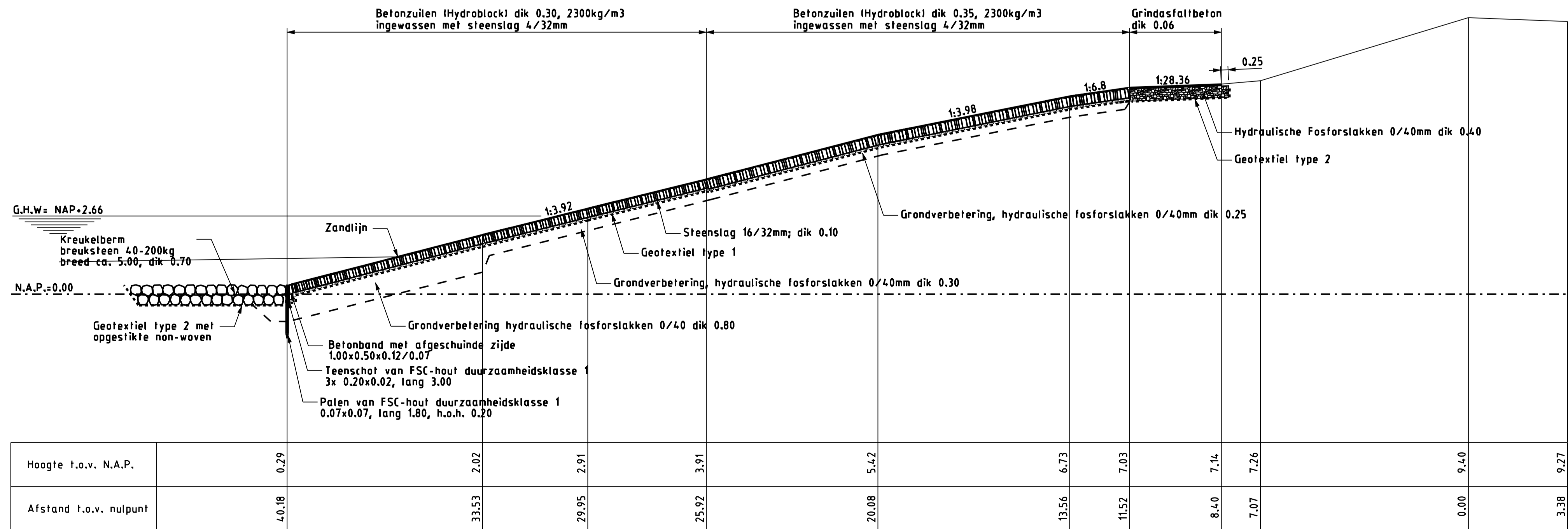
| | | | | | |
|---|------------|---------------------|-----------|-------------------------|----------------------|
| rijkswaterstaat | | afdeling WVI | | directie zeeland | |
| Project Zeeweringen | | | | | revisie |
| Reigersbergschepolder | | | | | ZLD-5280 |
| Situatie van dp65+65m tot dp82+75m | | | | | |
| getekend | M.Eckhardt | dat. | 02-03-'07 | schaal | 1:1000/10000/50000 |
| gecontroleerd | S.Vermunt | dat. | 02-03-'07 | in | 6 bladen, blad nr. 2 |
| geaccordeerd | S.Vereeke | dat. | 02-03-'07 | gen. nr. | AI ZLRW 2007-01011 |

Fotografische ondergrond: 01 Fotografische Dienst Kadaster
Kadastriek ondergrond: 01 Kadaster, Middelburg
Fotografische ondergrond: 01 Regionaal samenwerkingsverband Zeeland GBK

Dwarsprofiel 1 Van dp44.84m tot dp44.95m
schaal 1:100



Dwarsprofiel 2 Van dp44.95m tot dp50
schaal 1:100



LEGENDA

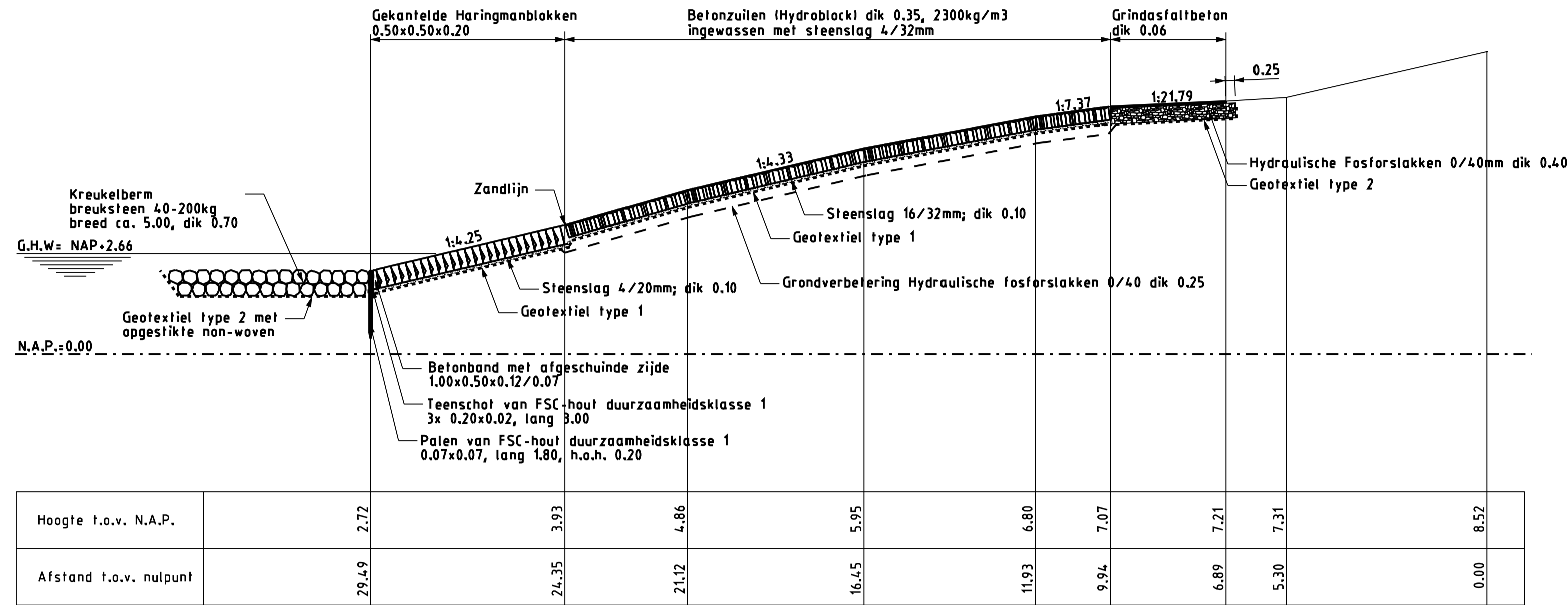
Voor situatie dwarsprofiel 1 en 2, zie tekening ZLRW 2007-01010
Maten in meters, tenzij anders is aangegeven
Hoogtematen in meters t.o.v. N.A.P.

- Bestaande situatie
- Gemaakte werk
- Grindasfaltbeton
- Hydroblocken
- Hydraulische Fosforlakken 0/40 mm
- Breuksteen 40-200 kg

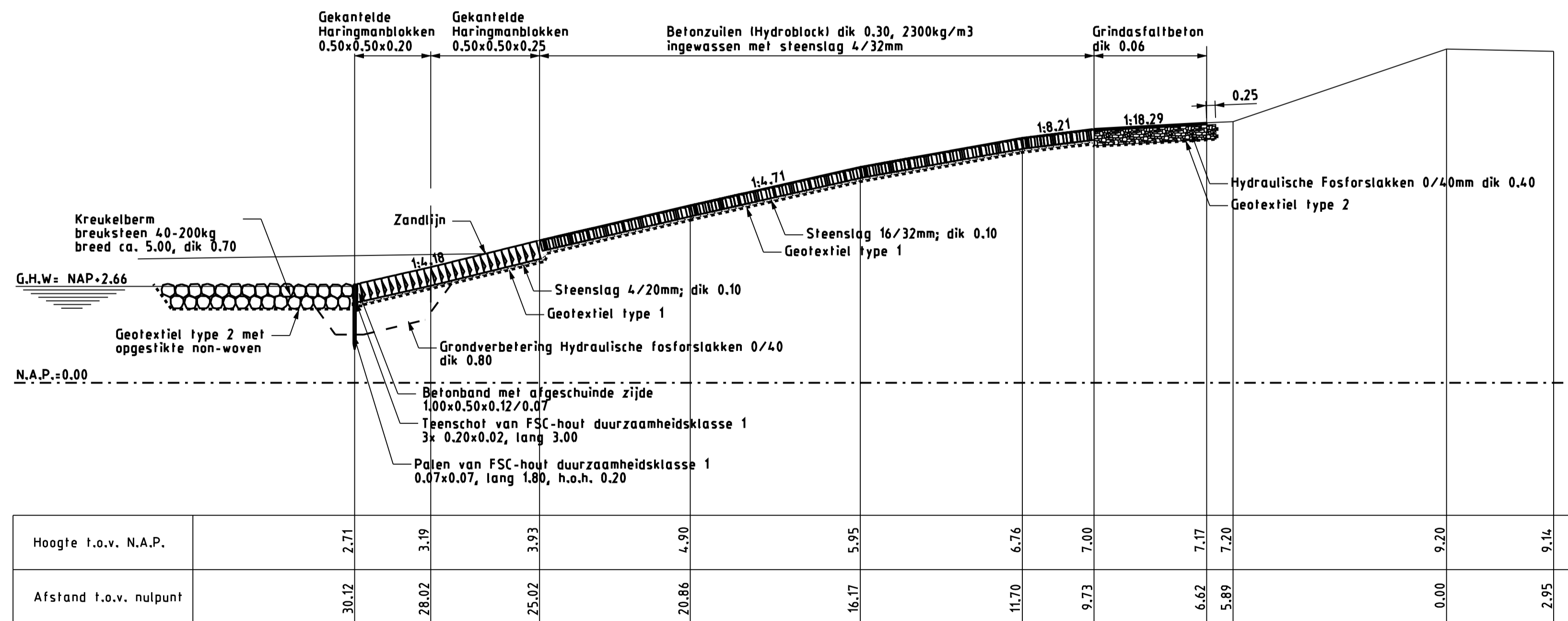
| | | | |
|---|------------|----------------------|---------------------|
| rijkswaterstaat zeeland | | afdeling WVI | |
| Project Zeeweringen Reigersbergschepolder Dwarsprofielen 1 en 2 | | | revisie ZLD-5280 |
| getekend | W.Eckhardt | d.d. | 02-03-07 |
| gecontroleerd | S.Vermunt | d.d. | 02-03-07 |
| accord | S.Vereeke | d.d. | 02-03-07 |
| school | | 1:100 | |
| in | | 6 bladen, blad nr. 3 | |
| A1 | | ZLRW 2007-01012 | |

G:\TEKENING\Zeeweringen\Reigersbergschepolder\Reigersbergschepolder.dgn

Dwarsprofiel 3 Van dp50 tot dp57.50m
 schaal 1:100



Dwarsprofiel 4 Van dp57.50m tot dp65.65m
 schaal 1:100



LEGENDA

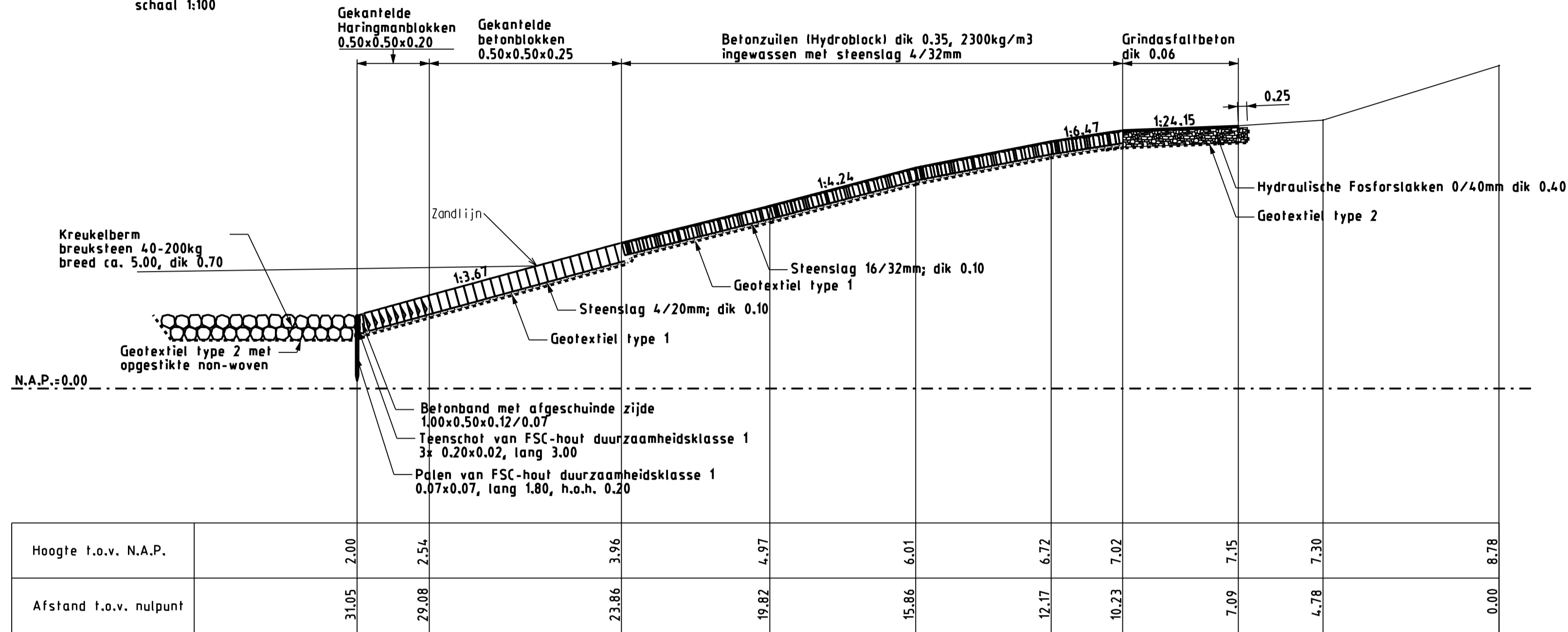
Voor situatie dwarsprofielen 3 en 4, zie tekening ZLRW 2007-01010
 Maten in meters, tenzij anders is aangegeven
 Hoogtematen in meters t.o.v. N.A.P.

- Bestaande situatie
- Gemakte werk
- Grindasfaltbeton
- ▨ Betonzuilen (hydroblocks)
- ▨ Gekantelde haringmanblokken
- ▨ Fosforlakken 0/40 mm
- Breuksteen 40-200 kg

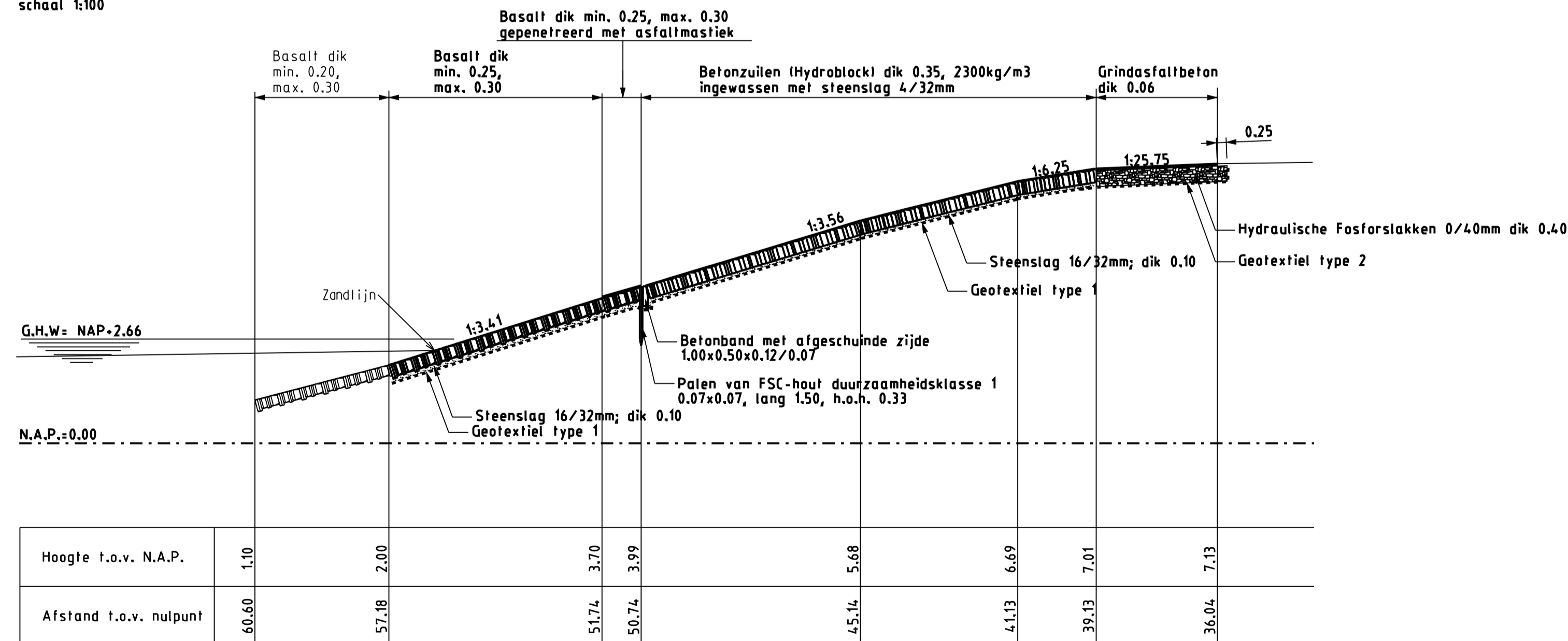
| | | | |
|---|------------|----------------------|---------------------|
| rijkswaterstaat zeeland | | afdeling WVI | |
| Project Zeeweringen Reigersbergschepolder Dwarsprofielen 3 en 4 | | | revisie ZLD-5280 |
| getekend | W.Eckhardt | d.d. | 02-03-07 |
| gecontroleerd | S.Vermunt | d.d. | 02-03-07 |
| accord | S.Vereeke | d.d. | 02-03-07 |
| school | | 1:100 | |
| in | | 6 bladen, blad nr. 4 | |
| getekend | | AI ZLRW 2007-01013 | |

G:\TEKENING\Zeeweringen\Reigersbergschepolder\Reigersbergschepolder.dgn

Dwarsprofiel 5 Van dp65-65m tot dp67-60m
 schaal 1:100



Dwarsprofiel 6 Van dp67-60m tot dp69-6m
 schaal 1:100



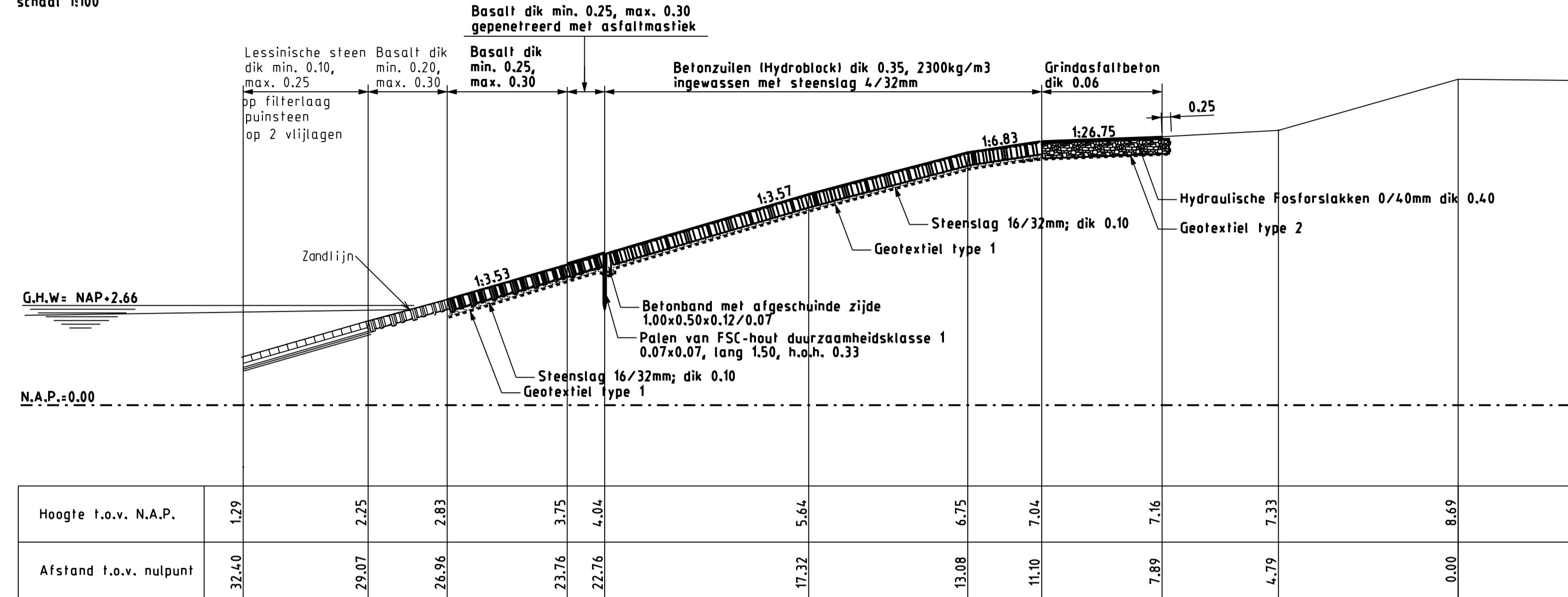
LEGENDA

Voor situatie dwarsprofielen 5 en 6, zie tekening ZLRW 2007-01011
 Maten in meters, tenzij anders is aangegeven
 Hoogtematen in meters t.o.v. N.A.P.

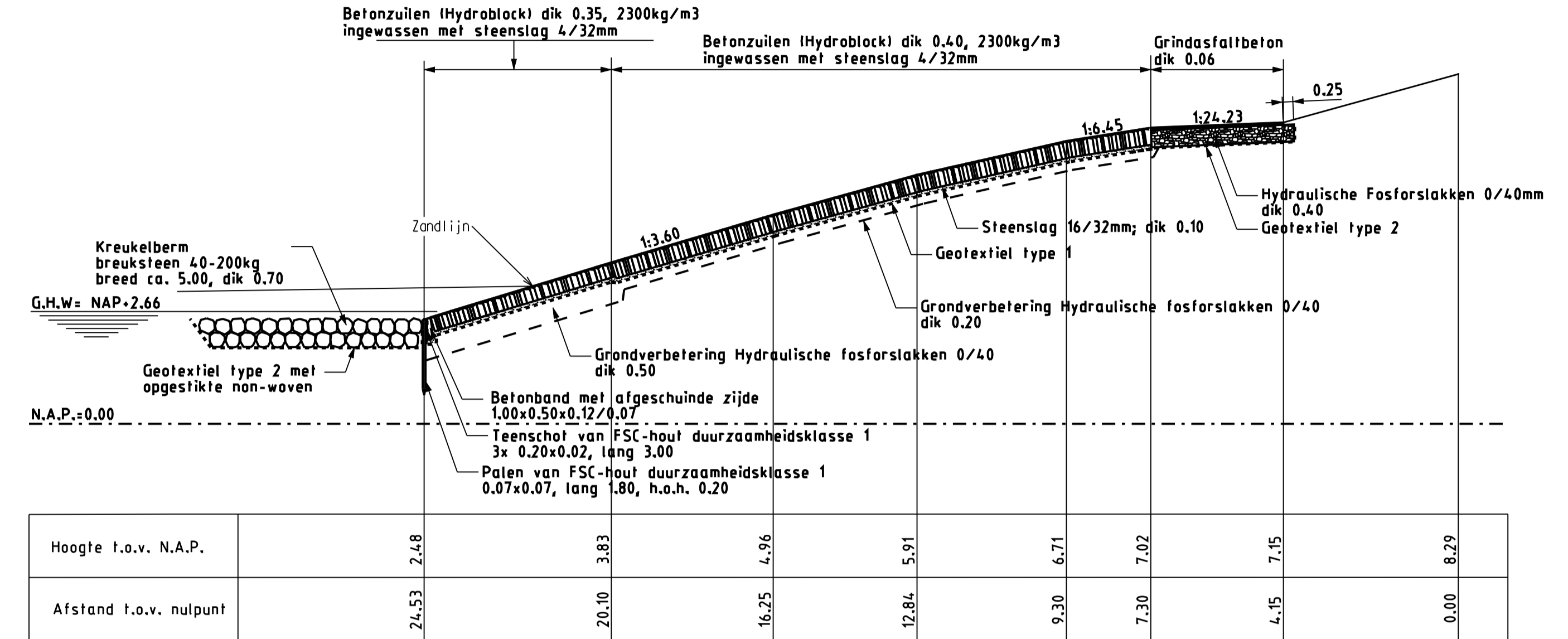
- Bestaande situatie
- Basalt bestaand
- Gemaakte werk
- Grindasfaltbeton
- Betonzuilen (Hydroblocks)
- Gekantelde haringmanblokken
- Gekantelde betonblokken
- Basalt
- Hydraulische Fosforslakken 0/40 mm
- Breuksteen 40-200 kg

| | | | |
|---|------------|----------------------|---------------------|
| rijkswaterstaat zeeland | | afdeling WVI | |
| Project Zeeweringen Reigersbergschepolder Dwarsprofielen 5 en 6 | | | revisie ZLD-5280 |
| getekend | W.Eckhardt | d.d. | 02-03-07 |
| gecontroleerd | S.Vermunt | d.d. | 02-03-07 |
| geaccordeerd | S.Vereeke | d.d. | 02-03-07 |
| school | | 1:100 | |
| in | | 6 bladen, blad nr. 5 | |
| getekend | | AI ZLRW 2007-01014 | |

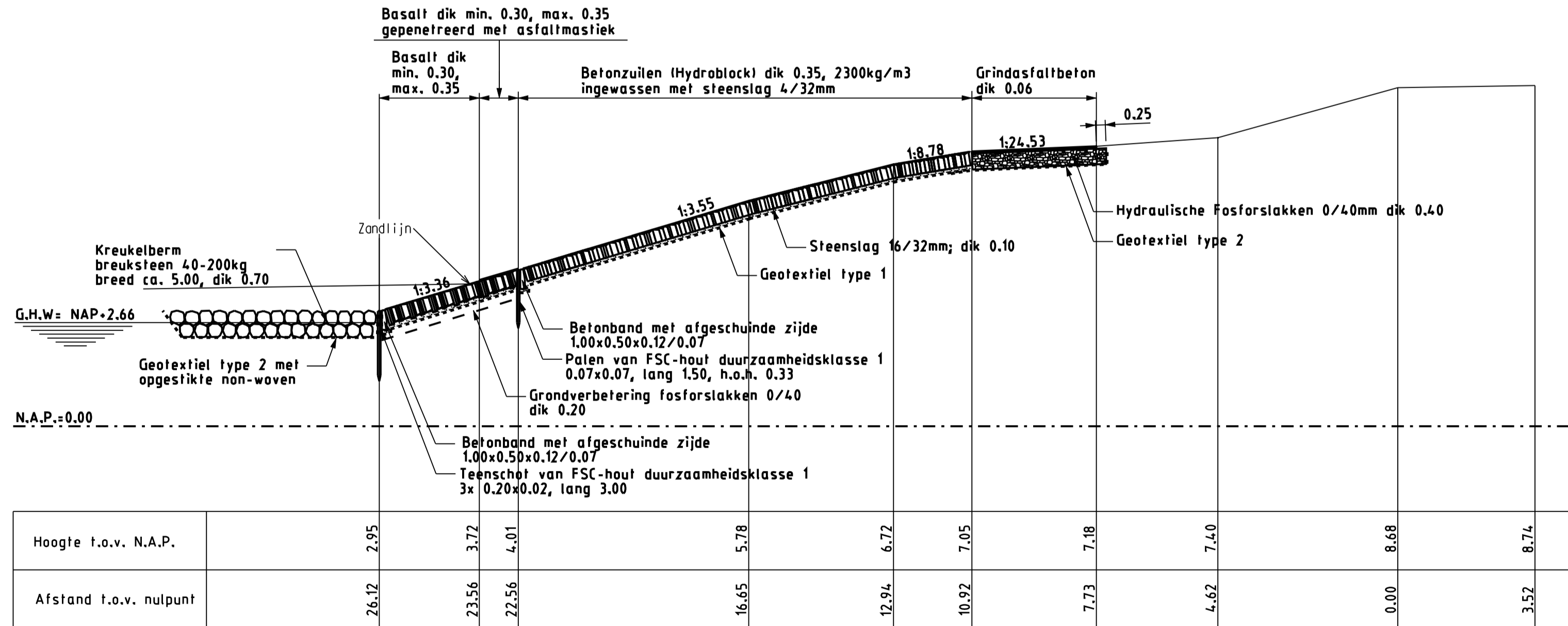
Dwarsprofiel 7 Van dp69-6m tot dp70-53m
schaal 1:100



Dwarsprofiel 9 Van dp74 tot dp82-75m
schaal 1:100



Dwarsprofiel 8 Van dp70-53m tot dp74
schaal 1:100



LEGENDA

Voor situatie dwarsprofielen 7, 8 en 9, zie tekening ZLRW 2007-01011

Maten in meters, tenzij anders is aangegeven
Hoogtematen in meters t.o.v. N.A.P.

- Bestaande situatie
- Lessinische steen
- Basalt
- Gemakte werk
- Grindasfaltbeton
- Betonzuilen (hydroblocks)
- Basalt
- Hydraulische Fosforlakken 0/40 mm
- Breuksteen 40-200 kg

| | | | |
|--|------------|----------------------|---------------------|
| rijkswaterstaat zeeland | | afdeling WVI | |
| Project Zeeweringen Reigersbergschepolder Dwarsprofielen 7, 8 en 9 | | | revisie ZLD-5280 |
| getekend | W.Eckhardt | d.d. | 02-03-07 |
| gecontroleerd | S.Vermunt | d.d. | 02-03-07 |
| accord | S.Vereke | d.d. | 02-03-07 |
| school | | 1:100 | |
| in | | 6 bladen, blad nr. 6 | |
| A1 | | ZLRW 2007-01015 | |

G:\TEKENING\Zeeweringen\Reigersbergschepolder\Reigersbergschepolder.dgn