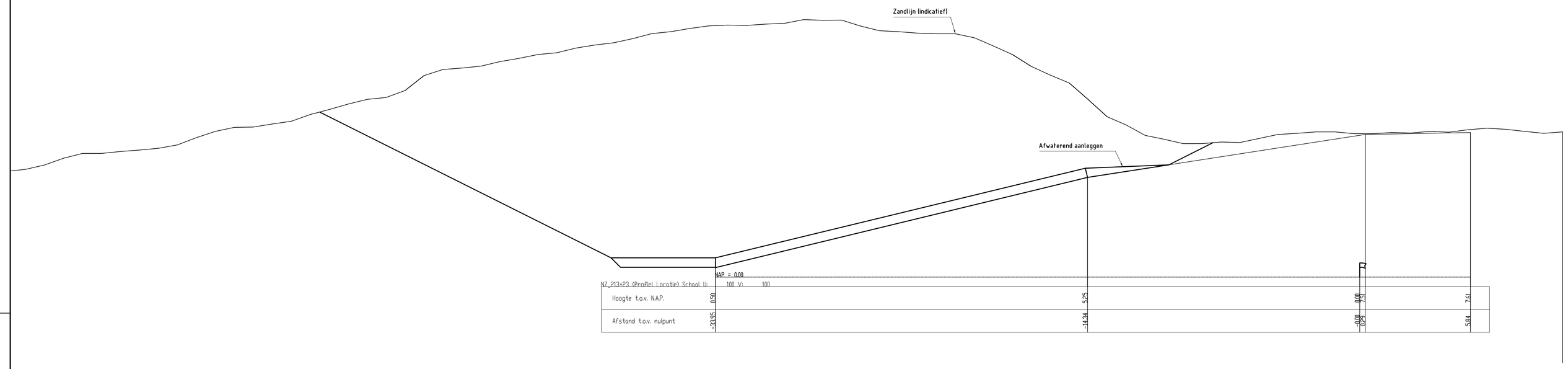

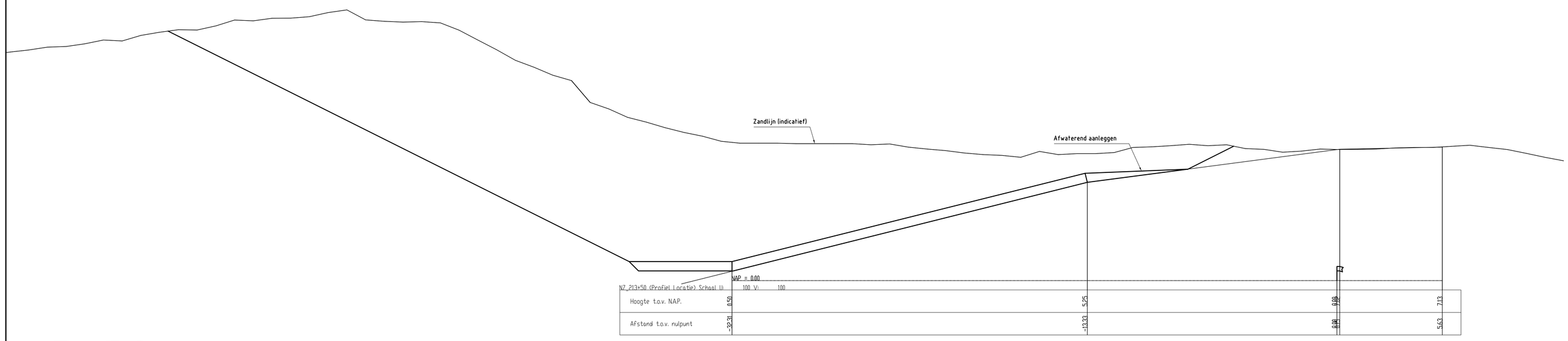

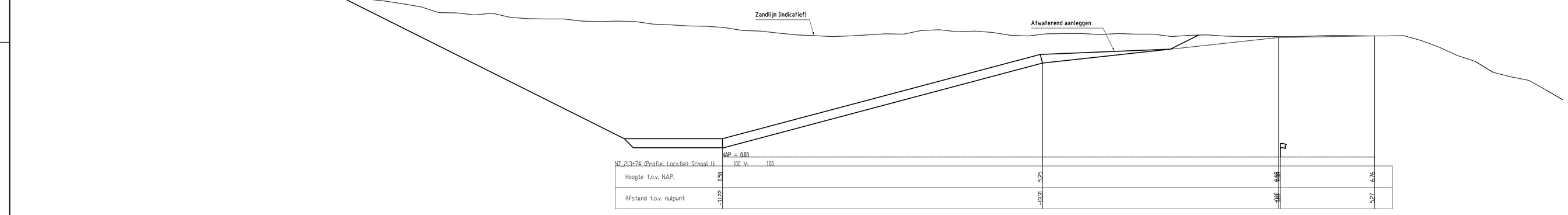

rijkswaterstaat zeeland

afdeling WVI

Project Zeeweringen

GAT VAN WESTKAPELLE

Dwarsprofielen 50m, bestaand en ontwerp (basis)
van dp213+23 t/m dp213+74

bestek
31031960

getekend	F. Borst		d.d.	28-09-2010
gecontroleerd	S. Vermunt		d.d.	28-09-2010
accoord	S. Vereeke		d.d.	28-09-2010
gewijzigd				

schaal: 1:100

in 10 bladen, blad nr. 4

A0

BIJLAGE 6

Topografische ondergrond (c) Topografische Dienst Kadaster Topografische ondergrond (c) Regionaal Samenwerkingsverband Zeeland GBKN
Kadastrale ondergrond (c) Kadaster, Middelburg