werk:	Scheldeboulevard Terneuzen		revisie: ZLD-5996
Tek.nr.	**Bestandsnaam**	**Omschrijving**	**Datum**
		Revisietekeningen	
ZLRW 2011- 1421	rev-sit-scheldeboulevard terneuzen	Situatie van km 39+680m tot km 40+410m	18-03-11
ZLRW 2011- 1422	,,	Situatie van km 40+410m tot km 41+160m	18-03-11
ZLRW 2011- 1423	rev-dwp-scheldeboulevard terneuzen	Dwarsprofiel 1A	18-03-11
ZLRW 2011- 1424	,,	Dwarsprofiel 1 en 2	18-03-11
ZLRW 2011- 1425	,,	Dwarsprofiel 3 en 4	18-03-11
ZLRW 2011- 1426	,,	Dwarsprofiel 5 en 6	18-03-11
ZLRW 2011- 1427	,,	Dwarsprofiel 7 en 8	18-03-11
ZLRW 2011- 1428	,,	Dwarsprofiel 9 en 10	18-03-11
	gereserveerd t/m ZLRW-2011-1430		

Situatie

Schaal 1:1000

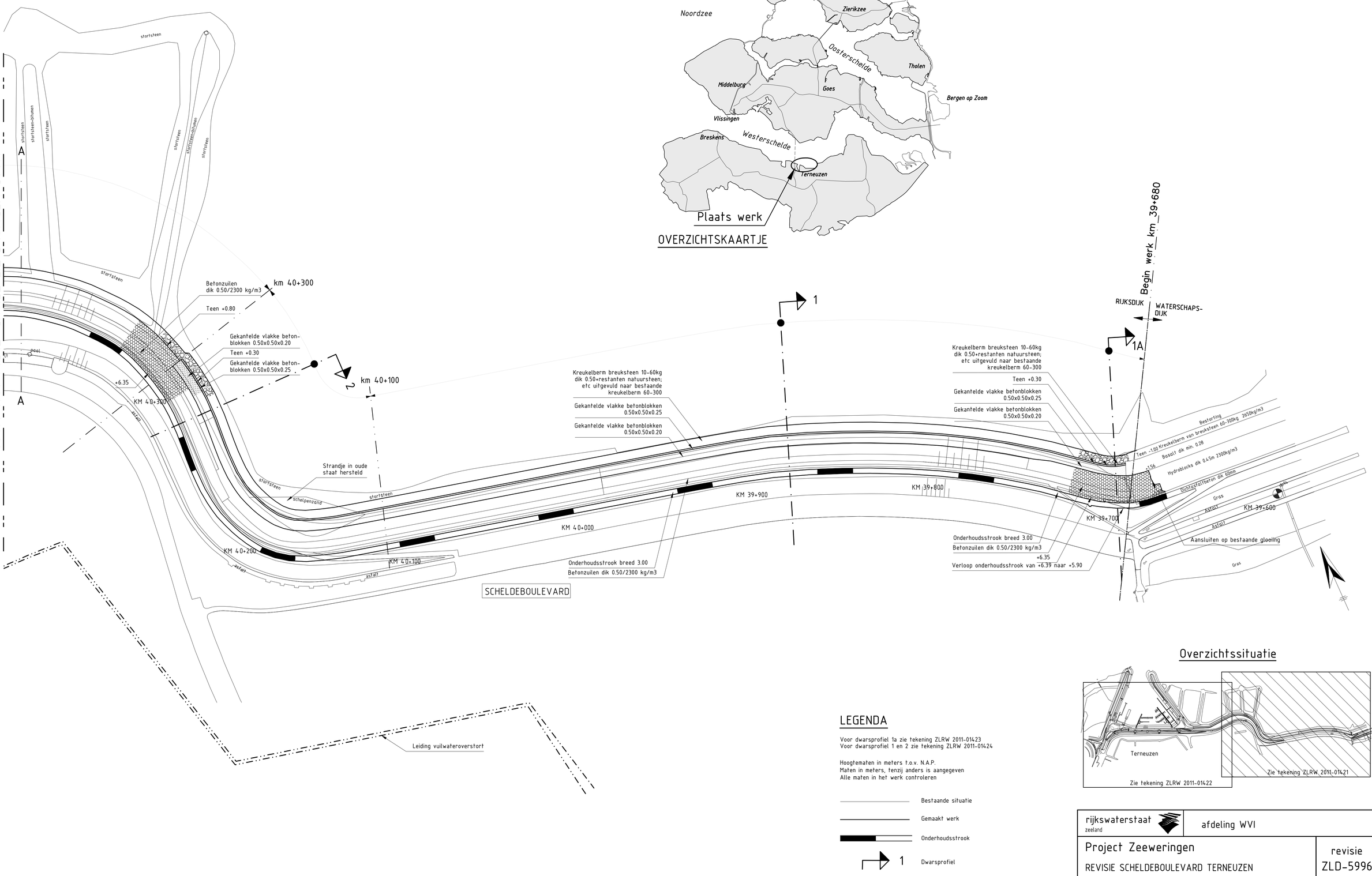

Overzichtssituatie

LEGENDA

Voor dwarsprofiel 1a zie tekening ZLRW 2011-01423
Voor dwarsprofiel 1 en 2 zie tekening ZLRW 2011-01424

Hoogtematen in meters t.o.v. N.A.P.
Maten in meters, tenzij anders is aangegeven
Alle maten in het werk controleren

- Bestaande situatie
- Gemaakt werk
- Onderhoudsstrook
- 1 Dwarsprofiel
- Betonzuilen
- Gekantelde betonblokken
- Kreukelberm

rijkswaterstaat zeeland | afdeling WVI

Project Zeeweringen

REVISIE SCHELDEBOULEVARD TERNEUZEN

Situatie van km 39+680m tot km 40+410m

revisie ZLD-5996

getekend	JC van Maren	d.d.	18-03-2011
gecontroleerd	S. Vermunt	d.d.	18-03-2011
accoord	S. Vereeke	d.d.	18-03-2011
gewijzigd			

schaal 1:1000

in 8 bladen, blad nr. 1

A1 ZLRW-2011-01421

FILENAME P:\ZZ0ddel\TEKENVERK SCHELDEBOULEVARD TERNEUZEN\RAMEN\REV-01-SCHELDEBOULEVARD TERNEUZEN.DWG
PLOTDATUM 18-03-2011 10:04

Situatie
Schaal 1:1000

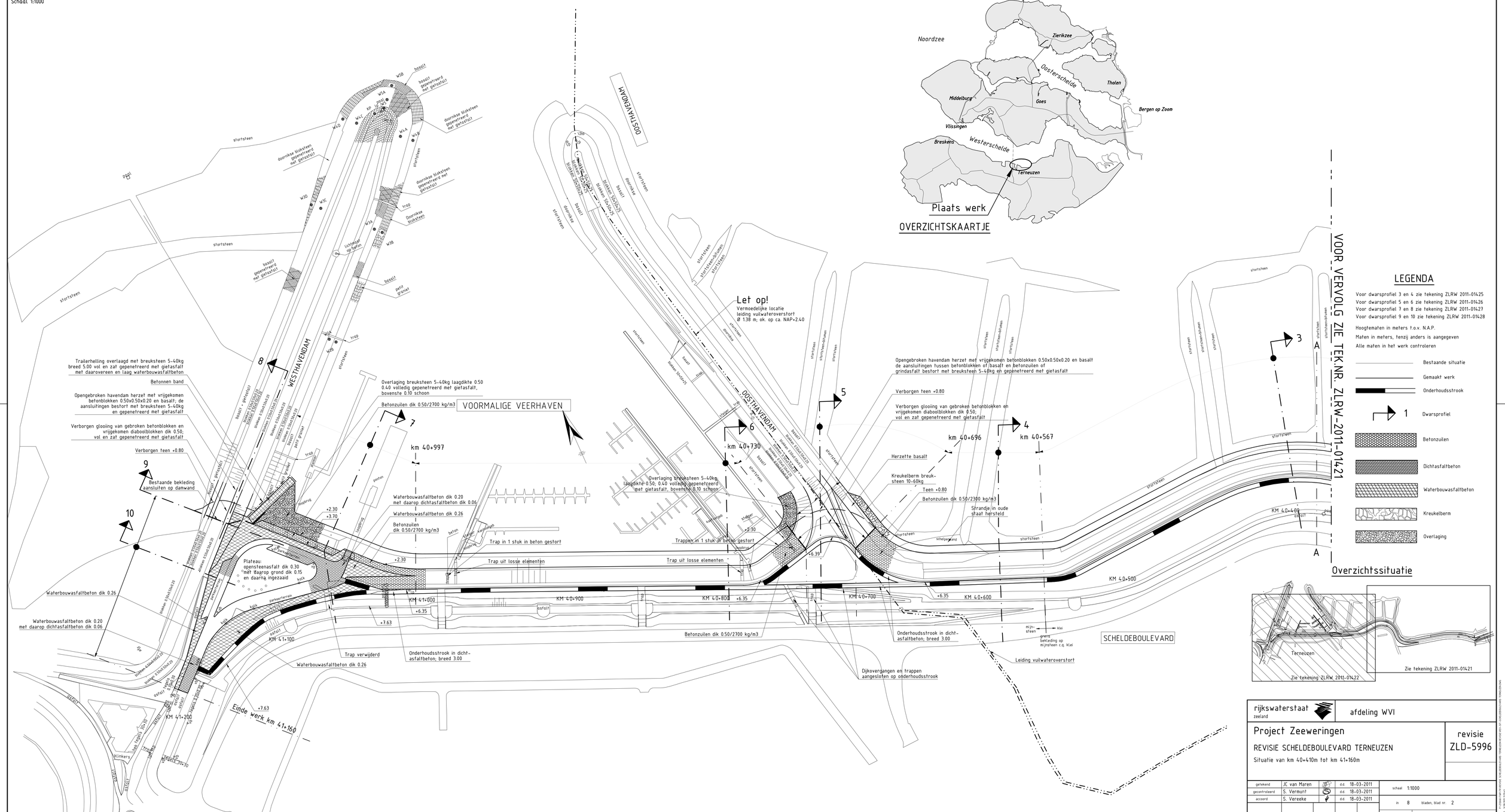

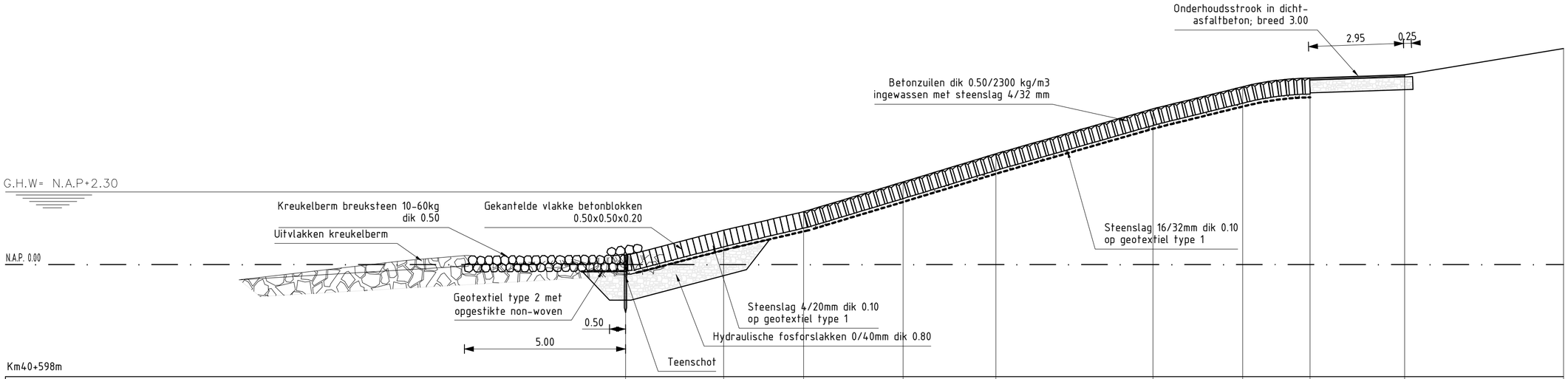

Km40+598m

Hoogte t.o.v. N.A.P.										
Afstand t.o.v. nulpunt										
Nieuwe Hoogte t.o.v. N.A.P.										
Nieuwe Afstand t.o.v. nulpunt	-20.36	-18.30	-15.80	-12.70	-9.80	-4.90	-2.10	0.00	2.95	2.95
Gemeten nieuwe Hoogte t.o.v. N.A.P.	0.30	1.07	1.65	2.58	3.46	4.86	5.55	5.82	5.92	5.82

Dwarsprofiel 1A REVISIE

schaal 1 : 100

LEGENDA

Voor situatie zie tekening ZLRW 2011-01421
Maten in meters, tenzij anders is aangegeven
Hoogtematen in meters t.o.v. N.A.P.

- Bestaande situatie
- Gemaakt werk
- Bestaande stortsteen
- Aangebrachte betonzuilen
- Aangebrachte gekantelde betonblokken
- Aangebrachte hydraulische fosforslakken 0/40
- Aangebrachte kreukelberm

rijkswaterstaat
zeeland

afdeling WVI

Project Zeeweringen

REVISIE SCHELDEBOULEVARD TERNEUZEN

Dwarsprofiel 1A

revisie
ZLD-5996

getekend	J.C. van Maren	d.d.	18-03-2011
gecontroleerd	S. Vermunt	d.d.	18-03-2011
accoord	S. Vereeke	d.d.	18-03-2011
gewijzigd			

schaal 1:100

in 8 bladen, blad nr. 3

A2

ZLRW-2011-1423

FILENAME: P:\ZZ66A\TAB\TVK\REVISIE SCHELDEBOULEVARD TERNEUZEN\REVISIE\REV-DWP-SCHELDEBOULEVARD TERNEUZEN.DWG
PLOTDATUM: 3/18/2011 11:18:48

Topografische ondergrond: (c) Topografische Dienst Kadaster Topografische ondergrond: (c) Regionaal samenwerkingsverband Zeeland GBKN
Kadastrale ondergrond: (c) Kadaster, Middelburg

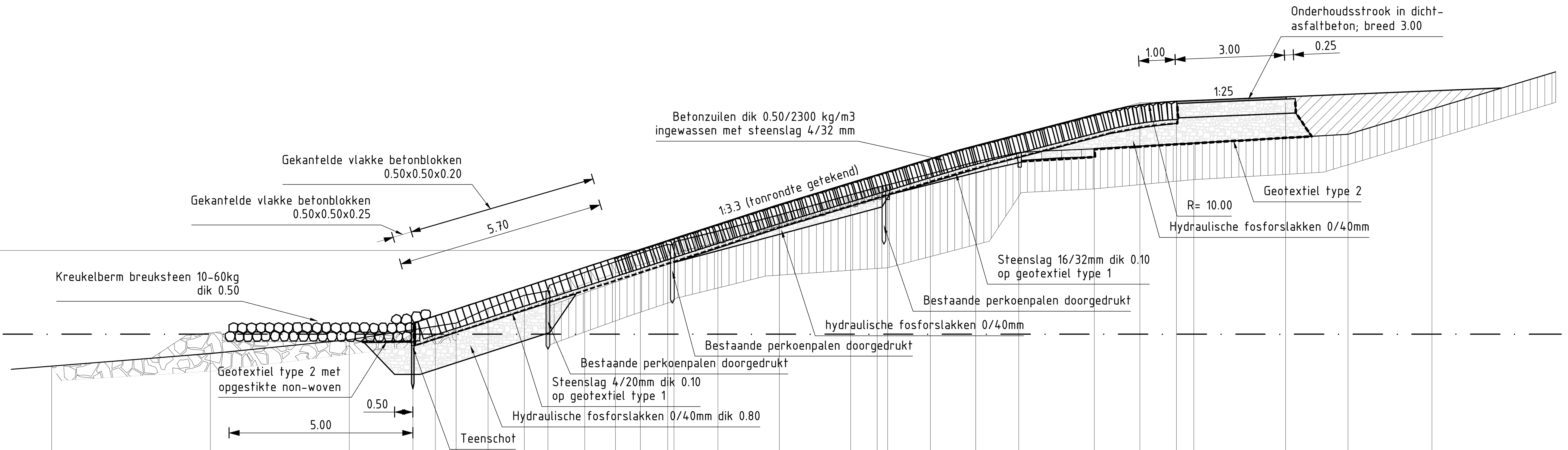

Hoogte t.o.v. N.A.P.	-0.88	-0.53	-0.15	0.30	0.71	1.07	1.19	1.70	2.22	2.46	2.54	2.83	3.28	3.82	4.03	4.10	4.40	4.73	4.98	5.09	5.24	5.49	6.18
Afstand t.o.v. nulpunt	-26.56	-22.20	-18.39	-15.45	-14.57	-13.58	-12.93	-11.92	-10.39	-9.64	-9.47	-8.26	-6.57	-4.62	-3.89	-3.60	-2.42	-1.19	0.00	2.07	4.81	9.04	11.35

Nieuwe Hoogte t.o.v. N.A.P.	0.30	0.50	2.10	5.48	6.35	6.39	6.47
Nieuwe Afstand t.o.v. nulpunt	-19.97	-19.35	-14.40	-3.33	0.00	1.00	4.00
Gemeten nieuwe Hoogte t.o.v. N.A.P.	0.29	0.50	2.13	5.39	6.18	6.22	6.36

Dwarsprofiel 1 Revisie (van km 39+680m tot km 40+100m)

schaal 1 : 100

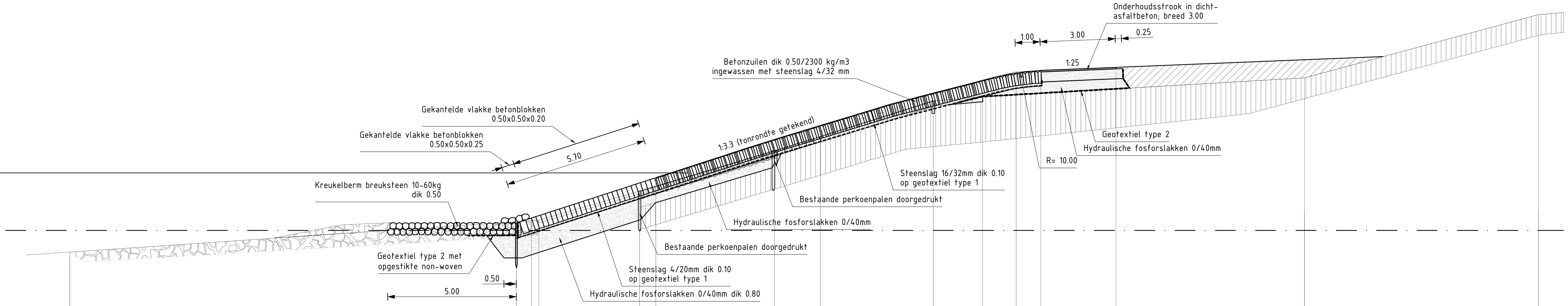

Hoogte t.o.v. N.A.P.	-0.87	0.41	1.60	3.18	3.75	5.17	5.34	6.10	8.62
Afstand t.o.v. nulpunt	-34.52	-15.77	-11.74	-6.35	-4.51	0.00	1.97	14.84	24.19

Nieuwe Hoogte t.o.v. N.A.P.	0.30	0.50	2.11	5.49	6.35	6.39	6.47
Nieuwe Afstand t.o.v. nulpunt	-19.98	-19.38	-14.40	-3.31	0.00	1.00	4.00
Gemeten nieuwe Hoogte t.o.v. N.A.P.	0.30	0.48	2.15	5.43	6.22	6.37	6.52

Dwarsprofiel 2 Revisie (van km 40+100m tot km 40+300m)

schaal 1 : 100

LEGENDA

Voor situatie zie tekening ZLRW 2011-01421
Maten in meters, tenzij anders is aangegeven
Hoogtematen in meters t.o.v. N.A.P.

- Bestaande situatie
- Gemaakt werk
- Bestaande graniet
- Bestaande diaboolblokken
- Bestaande basaltzuilen
- Bestaande betonblokken
- Bestaande stortsteen
- Aangebrachte betonzuilen
- Aangebrachte gekantelde betonblokken
- Aangebrachte hydraulische fosforslakken 0/40
- Aangebrachte kreukelberm
- Klei
- Aanvullen
- Ontgraven

rijkswaterstaat
zeeland

afdeling WVI

Project Zeeweringen

REVISIE SCHELDEBOULEVARD TERNEUZEN

Dwarsprofiel 1 en 2

revisie
ZLD-5996

getekend	J.C. van Maren	d.d.	18-03-2011
gecontroleerd	S. Vermunt	d.d.	18-03-2011
accoord	S. Vereeke	d.d.	18-03-2011
gewijzigd			

schaal 1:100

in 8 bladen, blad nr. 4

A1 ZLRW-2011-01424

FILENAME: P:\212666\T&R\TK\REVISIE SCHELDEBOULEVARD TERNEUZEN\REVISIE\REV-DWP-SCHELDEBOULEVARD TERNEUZEN.DWG
PLOTDATUM: 3/18/2011 11:19:12

Topografische ondergrond: (c) Topografische Dienst Kadaster Topografische ondergrond: (c) Regionaal samenwerkingsverband Zeeland GBKN
Kadastrale ondergrond: (c) Kadaster, Middelburg

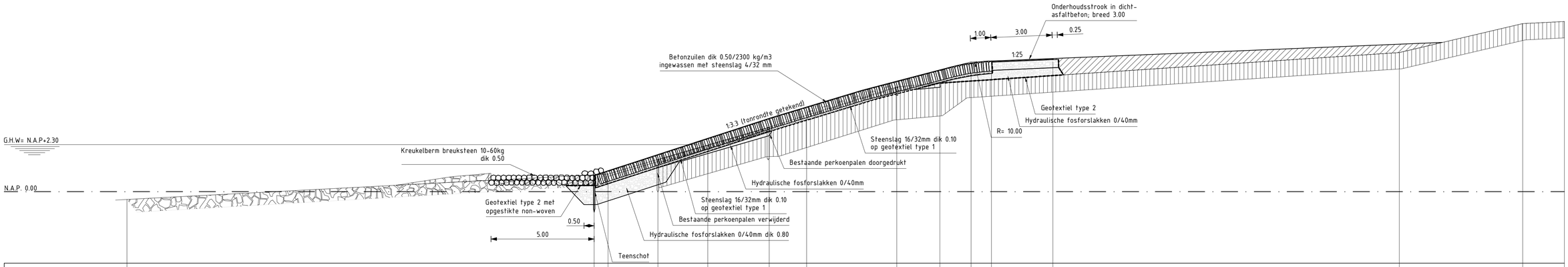

Hoogte t.o.v. N.A.P.	-0.38	0.86	1.58	2.28	3.15	3.73	5.12	5.31	6.80	8.21	8.32
Afstand t.o.v. nulpunt	-37.63	-14.11	-11.68	-9.24	-6.23	-4.41	0.00	2.11	24.57	30.60	32.64
Nieuwe Hoogte t.o.v. N.A.P.	0.80	5.40	6.35	6.39	6.47
Nieuwe Afstand t.o.v. nulpunt	-18.32	-3.63	0.00	1.00	4.00
Gemeten nieuwe Hoogte t.o.v. N.A.P.	0.76	5.47	6.22	6.33	6.46

Dwarsprofiel 3 Revisie

(van km 40+300m tot km 40+567m)

schaal 1 : 100

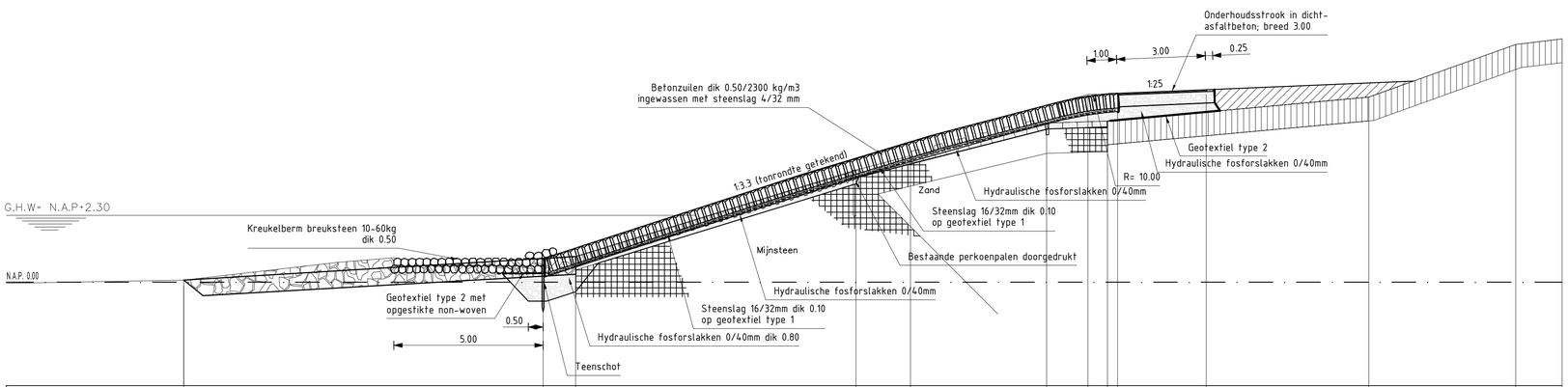

Hoogte t.o.v. N.A.P.	0.07	0.87	3.79	4.28	5.38	5.45	6.26	8.04	8.23
Afstand t.o.v. nulpunt	-29.18	-15.92	-6.45	-4.60	0.00	2.06	10.90	15.86	17.43
Nieuwe Hoogte t.o.v. N.A.P.	0.80	5.98	6.35	6.39	6.47
Nieuwe Afstand t.o.v. nulpunt	-18.42	-1.40	0.00	1.00	4.00
Gemeten nieuwe Hoogte t.o.v. N.A.P.	0.85	6.26	6.24	6.36	6.49

Dwarsprofiel 4 Revisie

(van km 40+567m tot km 40+696m)

schaal 1 : 100

LEGENDA

Voor situatie zie tekening ZLRW 2011-01422
Maten in meters, tenzij anders is aangegeven
Hoogtematen in meters t.o.v. N.A.P.

- Bestaande situatie
- Gemaakt werk
- Bestaande graniet
- Bestaande diaboolblokken
- Bestaande basaltzuilen
- Bestaande betonblokken
- Bestaande stortsteen
- Aangebrachte betonzuilen
- Aangebrachte hydraulische fosforslakken 0/40
- Aangebrachte kreukelberm
- Klei
- Mijnsteen
- Aanvullen
- Ontgraven

rijkswaterstaat
zeeland

afdeling WVI

Project Zeeweringen

REVISIE SCHELDEBOULEVARD TERNEUZEN

Dwarsprofiel 3 en 4

revisie
ZLD-5996

getekend	J.C. van Maren	d.d.	18-03-2011
gecontroleerd	S. Vermunt	d.d.	18-03-2011
accoord	S. Vereeke	d.d.	18-03-2011
gewijzigd			

schaal 1:100

in 8 bladen, blad nr. 5

A1 ZLRW-2011-01425

FILENAME P:\ZEWA\TABTEKENVISIE SCHELDEBOULEVARD TERNEUZEN\DWS
LAYOUT(S) DWS011-TD4.3

Topografische ondergrond: (c) Topografische Dienst Kadaster Topografische ondergrond: (c) Regionaal samenwerkingsverband Zeeland GBKN
Kadastrale ondergrond: (c) Kadaster, Middelburg

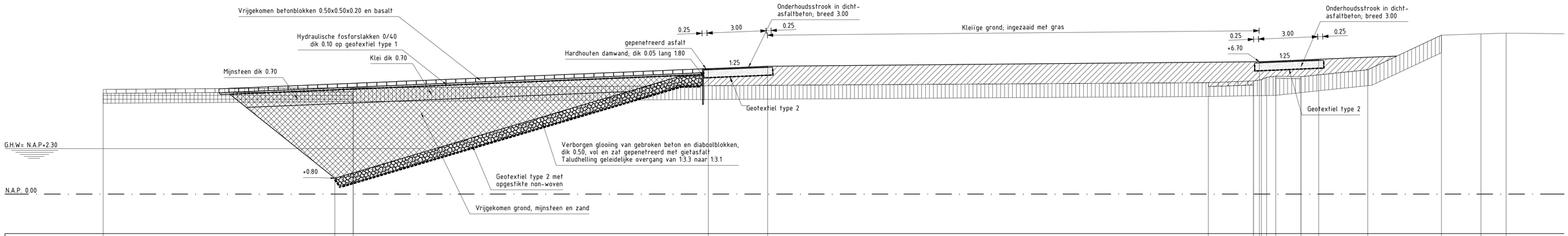

Hoogte t.o.v. N.A.P.	5.30	5.38	5.64	5.72	5.79	5.91	5.97	5.94	6.29	8.04	8.11	8.15
Afstand t.o.v. nulpunt	-69.76	-57.10	-13.80	-11.52	-11.42	-10.85	-10.39	-9.11	-5.73	-2.00	0.00	1.28
Nieuwe Hoogte t.o.v. N.A.P.	0.80	6.39	6.47	6.70	6.82
Nieuwe Afstand t.o.v. nulpunt	Variabel	-27.90	-24.90	0.00	3.00
Gemeten nieuwe Hoogte t.o.v. N.A.P.	6.36	6.44	6.57	6.62

Dwarsprofiel 5 Revisie

Oostelijke havendam (van km 40+696m tot km 40+730m)

schaal 1 : 100

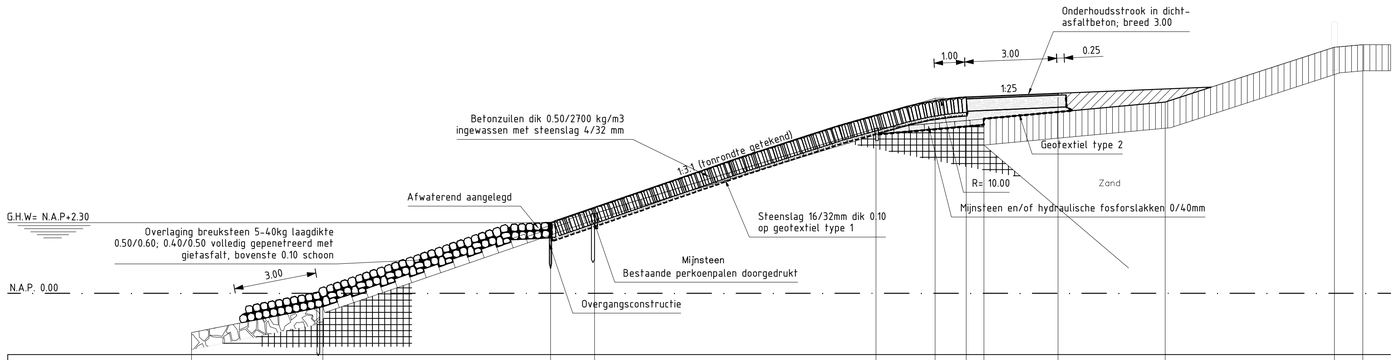

Hoogte t.o.v. N.A.P.	-1.28	-0.44	2.60	5.38	5.69	6.24	8.03	8.11
Afstand t.o.v. nulpunt	-37.31	-33.03	-24.16	-14.97	-11.44	-5.53	0.00	0.92
Nieuwe Hoogte t.o.v. N.A.P.	2.30	5.82	6.35	6.39	6.47
Nieuwe Afstand t.o.v. nulpunt	-12.56	-1.93	0.00	1.00	4.00
Gemeten nieuwe Hoogte t.o.v. N.A.P.	2.30	5.80	6.22	6.36	6.51

Dwarsprofiel 6 Revisie

(van km 40+730m tot km 40+997m)

schaal 1 : 100

LEGENDA

Voor situatie zie tekening ZLRW-2011-01422
Maten in meters, tenzij anders is aangegeven
Hoogtematen in meters t.o.v. N.A.P.

- Bestaande situatie
- Gemaakt werk
- Bestaande betonblokken
- Bestaande stortsteen
- Herzette betonblokken 0.50x0.50x0.20
- Aangebrachte betonzuilen
- Aangebrachte glooiing van gepenetreerde breuksteen
- Aangebrachte gepenetreerde gebroken beton- en diaboolblokken
- Aangebrachte hydraulische fosforslakken 0/40
- Klei
- Mijnsteen
- Aanvullen
- Ontgraven

rijkswaterstaat
zeeland

afdeling WVI

Project Zeeweringen

REVISIE SCHELDEBOULEVARD TERNEUZEN

Dwarsprofiel 5 en 6

revisie
ZLD-5996

getekend	J.C. van Maren	d.d.	18-03-2011
gecontroleerd	S. Vermunt	d.d.	18-03-2011
accoord	S. Vereeke	d.d.	18-03-2011
gewijzigd			

schaal 1:100

in 8 bladen, blad nr. 6

A1 ZLRW-2011-01426

FILNAME P:\ZEWA\TABTVR\REVISIE SCHELDEBOULEVARD TERNEUZEN\DWS
PLOTDATUM 18-03-2011 12:23

Topografische ondergrond: (c) Topografische Dienst Kadaster Topografische ondergrond: (c) Regionaal samenwerkingsverband Zeeland GBKN
Kadastrale ondergrond: (c) Kadaster, Middelburg

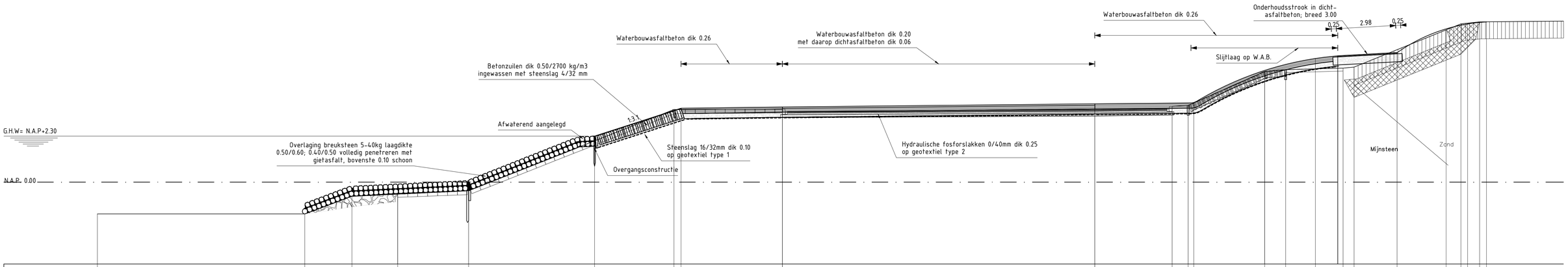

Hoogte t.o.v. N.A.P.	-1.60	-1.60	-0.71	-0.56	-0.43	3.63	3.66	3.75	3.79	3.85	5.54	5.63	5.71	5.76	7.93	8.03
Afstand t.o.v. nulpunt	-28.96	-18.55	-16.18	-13.88	-10.32	0.00	5.44	21.13	25.01	25.82	29.66	30.71	33.59	34.15	39.51	40.45
Nieuwe Hoogte t.o.v. N.A.P.						2.30	3.70	3.76	3.62	3.67			4.15	4.45	7.63	
Nieuwe Afstand t.o.v. nulpunt						-30.10	-25.75	-20.66	-4.97	0.00		6.03	7.15	10.13	12.67	13.67	14.62
Gemeten nieuwe Hoogte t.o.v. N.A.P.						2.34	3.75	3.82	4.06	4.14		6.20	6.33	6.49	7.93	8.03

Dwarsprofiel 7 Revisie

(van km 40+997m tot aansluiting met westhavendam)

schaal 1 : 100

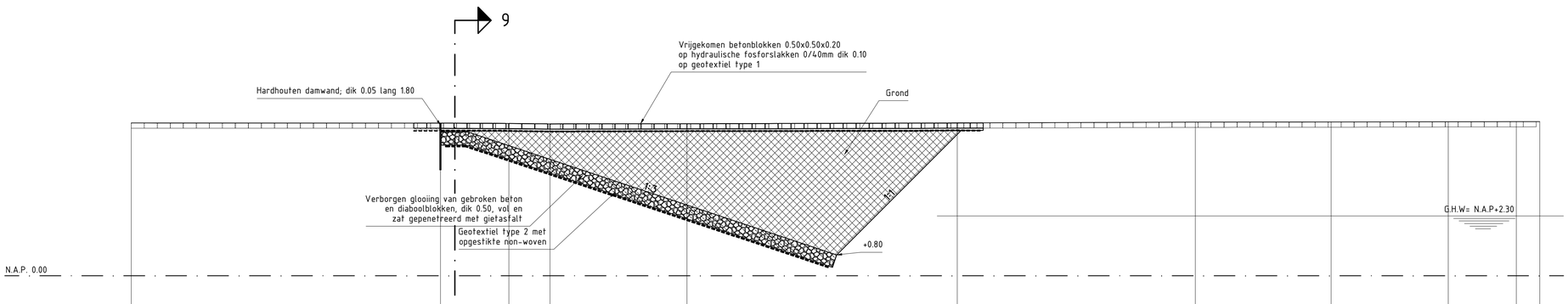

Hoogte t.o.v. N.A.P.	5.85	5.87	5.86	5.84	5.84	5.87	5.90	5.91	5.92	5.92	5.92	
Afstand t.o.v. nulpunt	-11.88	0.00	2.63	4.21	9.48	19.86	29.01	34.23	38.73	41.35	42.26	
Nieuwe Hoogte t.o.v. N.A.P.												
Nieuwe Afstand t.o.v. nulpunt												
Gemeten nieuwe Hoogte t.o.v. N.A.P.												

Dwarsprofiel 8 Revisie

(geldt over breedte van de westhavendam)

schaal 1 : 100

LEGENDA

Voor situatie zie tekening ZLRW-2011-01422
Maten in meters, tenzij anders is aangegeven
Hoogtematen in meters t.o.v. N.A.P.

- Bestaande situatie
- Gemaakt werk
- Bestaande basaltzuilen
- Bestaande betonblokken
- Bestaande stortsteen
- Aangebrachte betonzuilen
- Aangebrachte hydraulische fosforslakken 0/40
- Aangebrachte overlaging van gepenetreerde breuksteen
- Aangebrachte gepenetreerde gebroken beton- en diaboolblokken
- Klei
- Aanvullen
- Ontgraven

rijkswaterstaat zeeland — afdeling WVI

Project Zeeweringen

REVISIE SCHELDEBOULEVARD TERNEUZEN

Dwarsprofiel 7 en 8

revisie ZLD-5996

getekend	J.C. van Maren	d.d.	18-03-2011	schaal 1:100
gecontroleerd	S. Vermunt	d.d.	18-03-2011	
accoord	S. Vereeke	d.d.	18-03-2011	in 8 bladen, blad nr. 7
gewijzigd				A1 ZLRW-2011-01427

FILENAME P:\ZEWA\TABTVR\REVISIE SCHELDEBOULEVARD TERNEUZEN\DWS
CUTSCALE 1:100 2011-12-18

Topografische ondergrond: (c) Topografische Dienst Kadaster Topografische ondergrond: (c) Regionaal samenwerkingsverband Zeeland GBKN
Kadastrale ondergrond: (c) Kadaster, Middelburg

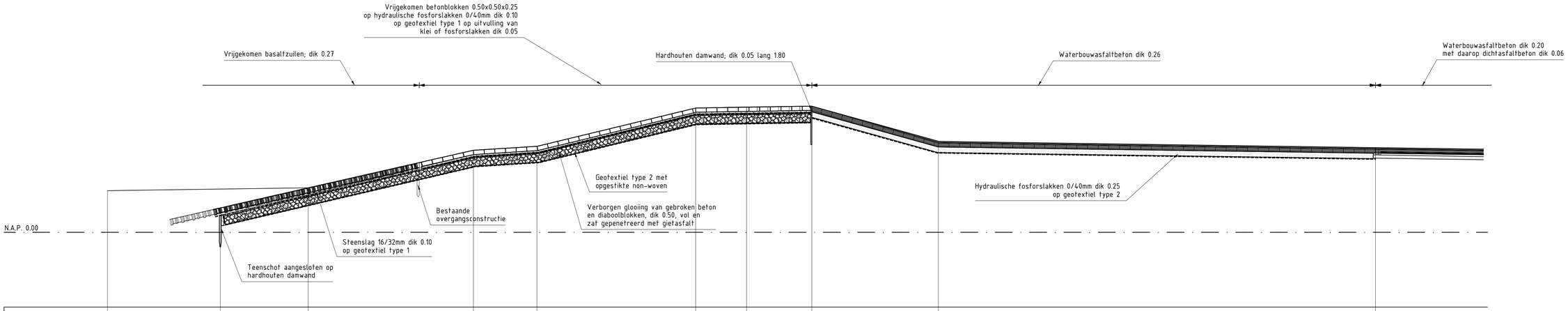

Hoogte t.o.v. N.A.P.	1.95	2.08	3.84	4.03	5.82	5.87	5.91	4.20	3.90
Afstand t.o.v. nulpunt	-29.36	-20.55	-12.80	-9.82	-2.38	0.00	3.06	8.99	29.49
Nieuwe Hoogte t.o.v. N.A.P.	0.80	5.91	4.25	3.96
Nieuwe Afstand t.o.v. nulpunt	-24.68	3.06	8.99	29.49
Gemeten nieuwe Hoogte t.o.v. N.A.P.	0.80	5.95		

Dwarsprofiel 9 Revisie

schaal 1 : 100

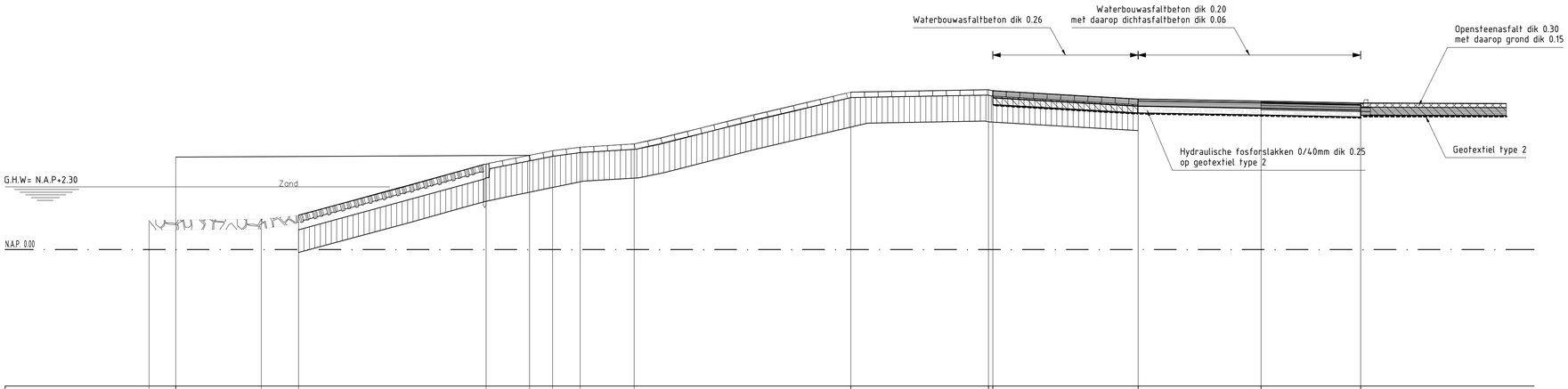

Hoogte t.o.v. N.A.P.	1.08	3.39	1.12	1.26	3.39	3.46	3.62	3.76	3.88	5.78	5.86	5.82	5.52	5.44	5.37
Afstand t.o.v. nulpunt	-25.73	-24.75	-21.61	-20.25	-13.37	-11.78	-10.94	-9.92	-7.94	0.00	5.04	5.21	10.53	15.04	18.69
Nieuwe Hoogte t.o.v. N.A.P.	5.82
Nieuwe Afstand t.o.v. nulpunt	5.21
Gemeten nieuwe Hoogte t.o.v. N.A.P.	5.79

Dwarsprofiel 10 Revisie

(van dwarsprofiel 9 tot einde werk km 40+160m)

schaal 1 : 100

LEGENDA

Voor situatie zie tekening ZLRW-2011-01422
Maten in meters, tenzij anders is aangegeven
Hoogtematen in meters t.o.v. N.A.P.

- Bestaande situatie
- Gemaakt werk
- Bestaande basaltzuilen
- Bestaande betonblokken
- Herzette basalt
- Herzette betonblokken 0.50x0.50x0.20
- Aangebrachte betonzuilen
- Aangebrachte hydraulische fosforslakken 0/40
- Aangebrachte gepenetreerde gebroken beton- en diaboolblokken
- Klei
- Aanvullen
- Ontgraven

rijkswaterstaat
zeeland

afdeling WVI

Project Zeeweringen

REVISIE SCHELDEBOULEVARD TERNEUZEN

Dwarsprofiel 9 en 10

revisie
ZLD-5996

getekend	J.C. van Maren	d.d.	18-03-2011
gecontroleerd	S. Vermunt	d.d.	18-03-2011
accoord	S. Vereeke	d.d.	18-03-2011
gewijzigd			

schaal 1:100

in 8 bladen, blad nr. 8

A1 ZLRW-2011-01428

FILNAME P:\ZEWA\TABTVR\REVISIE SCHELDEBOULEVARD TERNEUZEN\DWS
LAYOUT(S) DWS011-012

Topografische ondergrond: (c) Topografische Dienst Kadaster Topografische ondergrond: (c) Regionaal samenwerkingsverband Zeeland GBKN
Kadastrale ondergrond: (c) Kadaster, Middelburg