

werk:

St. Pieterspolder, Nieuw Olzendepolderbestek:
31052575

Tek.nr.	Bestandsnaam	Omschrijving	Datum
		Bestekstekeningen	
ZLRW-2014-01064	bestek-sit-ontw-St. Pieterspolder, Nieuw Olzendepolder.dwg	Situatie (1) bestaand en nieuw van dp1316 tot dp1327	16-09-2014
ZLRW-2014-01062	"	Situatie (2) bestaand en nieuw van dp1327 tot dp1338	16-09-2014
ZLRW-2014-01063	"	Situatie (3) bestaand en nieuw van dp1338 tot dp1348	16-09-2014
ZLRW-2014-01064	bestek-detail haven-St. Pieterspolder, Nieuw Olzendepolder.dwg	Detail haven	16-09-2014
ZLRW-2014-01065	bestek-dwp-St. Pieterspolder, Nieuw Olzendepolder.dwg	Dwarsprofiel 1 bestaand en nieuw van dp1316 tot dp1317+37m	16-09-2014
ZLRW-2014-01066	"	Dwarsprofiel 2 bestaand en nieuw van dp1317+37m tot dp1326+13m	16-09-2014
ZLRW-2014-01067	"	Dwarsprofiel 3 bestaand en nieuw van dp1326+13m tot dp 1327+33m	16-09-2014
ZLRW-2014-01068	"	Dwarsprofiel 4A bestaand en nieuw van dp1327+33m tot dp 1327+60m	16-09-2014
ZLRW-2014-01069	"	Dwarsprofiel 4B bestaand en nieuw van dp1327+60m tot dp1327+75m	16-09-2014
ZLRW-2014-01070	"	Dwarsprofiel 4C bestaand en nieuw van dp1327+75m tot dp1328+16m	16-09-2014
ZLRW-2014-01071	"	Dwarsprofiel 5A bestaand en nieuw van dp1328+16m tot dp1328+35m	16-09-2014
ZLRW-2014-01072	"	Dwarsprofiel 5B bestaand en nieuw van dp1328+35m tot dp1328+55m	16-09-2014
ZLRW-2014-01073	"	Dwarsprofiel 5C bestaand en nieuw van dp1328+55m tot dp1328+85m	16-09-2014
ZLRW-2014-01074	"	Dwarsprofiel 6 bestaand en nieuw van dp1328+85m tot dp1339+77m	16-09-2014
ZLRW-2014-01075	"	Dwarsprofiel 7 bestaand en nieuw van dp1339+77m tot dp1346	16-09-2014
ZLRW-2014-01076	"	Dwarsprofiel 8 bestaand en nieuw van dp1346 tot dp1348	16-09-2014
ZLRW-2014-01077	"	Details	16-09-2014
ZLRW-2014-01078	bestek-transp-St. Pieterspolder, Nieuw Olzendepolder.dwg	Transportroute	16-09-2014
ZLRW-2014-01079	bestek-dwp 100m-St. Pieterspolder, Nieuw Olzendepolder.dwg	Dwarsprofielen 100m, bestaand en ontwerp (basis) van dp1317 t/m dp1326+70m	16-09-2014
ZLRW-2014-01080	"	Dwarsprofielen 100m, bestaand en ontwerp (basis) van dp1327 t/m dp1336	16-09-2014
ZLRW-2014-01081	"	Dwarsprofielen 100m, bestaand en ontwerp (basis) van dp1337 t/m dp1347	16-09-2014
ZLRW-2014-01082	bestek-bouwbord-St. Pieterspolder, Nieuw Olzendepolder.dwg	Bouwbord	16-09-2014
ZLRW-2014-01083	bestek-aansluitend profiel-St. Pieterspolder, Nieuw Olzendepolder.dwg	Dwarsprofiel aansluitende dijkvakken	16-09-2014
ZLRW-2014-01084	bestek-oml.fietsroute-St. Pieterspolder, Nieuw	Omleidingsroute fietsverkeer / bordenplan	16-09-2014

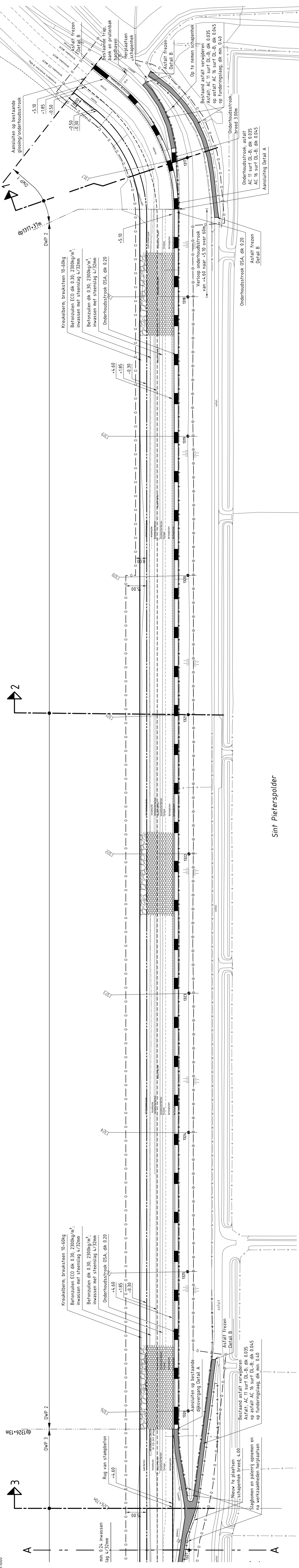
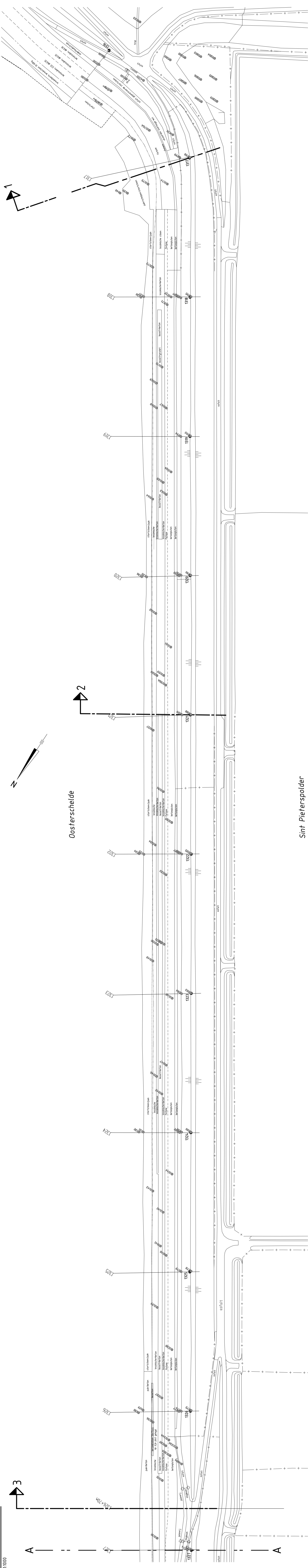
werk:

St. Pieterspolder, Nieuw Olzendepolder

bestek:

31052575

Tek.nr.	Bestandsnaam	Omschrijving	Datum
		1e NOTA VAN INLICHTINGEN	
ZLRW-2014-01061	bestek-sit-ontw-St. Pieterspolder, Nieuw Olzendepolder.dwg	Situatie (1) bestaand en nieuw van dp1316 tot dp1327	14-10-2014
ZLRW-2014-01062	"	Situatie (2) bestaand en nieuw van dp1327 tot dp1338	14-10-2014
ZLRW-2014-01063	"	Situatie (3) bestaand en nieuw van dp1338 tot dp1348	14-10-2014
ZLRW-2014-01064	bestek-detail haven-St. Pieterspolder, Nieuw Olzendepolder.dwg	Detail haven	14-10-2014
ZLRW-2014-01065	bestek-dwp-St. Pieterspolder, Nieuw Olzendepolder.dwg	Dwarsprofiel 1 bestaand en nieuw van dp1316 tot dp1317+37m	14-10-2014
ZLRW-2014-01066	"	Dwarsprofiel 2 bestaand en nieuw van dp1317+37m tot dp1326+13m	14-10-2014
ZLRW-2014-01067	"	Dwarsprofiel 3 bestaand en nieuw van dp1326+13m tot dp 1327+33m	14-10-2014
ZLRW-2014-01068	"	Dwarsprofiel 4A bestaand en nieuw van dp1327+33m tot dp 1327+60m	14-10-2014
ZLRW-2014-01069	"	Dwarsprofiel 4B bestaand en nieuw van dp1327+60m tot dp1327+75m	14-10-2014
ZLRW-2014-01070	"	Dwarsprofiel 4C bestaand en nieuw van dp1327+75m tot dp1328+16m	14-10-2014
ZLRW-2014-01071	"	Dwarsprofiel 5A bestaand en nieuw van dp1328+16m tot dp1328+35m	14-10-2014
ZLRW-2014-01072	"	Dwarsprofiel 5B bestaand en nieuw van dp1328+35m tot dp1328+55m	14-10-2014
ZLRW-2014-01073	"	Dwarsprofiel 5C bestaand en nieuw van dp1328+55m tot dp1328+85m	14-10-2014
ZLRW-2014-01074	"	Dwarsprofiel 6 bestaand en nieuw van dp1328+85m tot dp1339+77m	14-10-2014
ZLRW-2014-01075	"	Dwarsprofiel 7 bestaand en nieuw van dp1339+77m tot dp1346	14-10-2014
ZLRW-2014-01076	"	Dwarsprofiel 8 bestaand en nieuw van dp1346 tot dp1348	14-10-2014
ZLRW-2014-01077	"	Details	14-10-2014
ZLRW-2014-01079	bestek-dwp 100m-St. Pieterspolder, Nieuw Olzendepolder.dwg	Dwarsprofielen 100m, bestaand en ontwerp (basis) van dp1317 t/m dp1326+70m	14-10-2014
ZLRW-2014-01080	"	Dwarsprofielen 100m, bestaand en ontwerp (basis) van dp1327 t/m dp1336	14-10-2014
ZLRW-2014-01081	"	Dwarsprofielen 100m, bestaand en ontwerp (basis) van dp1337 t/m dp1347	14-10-2014

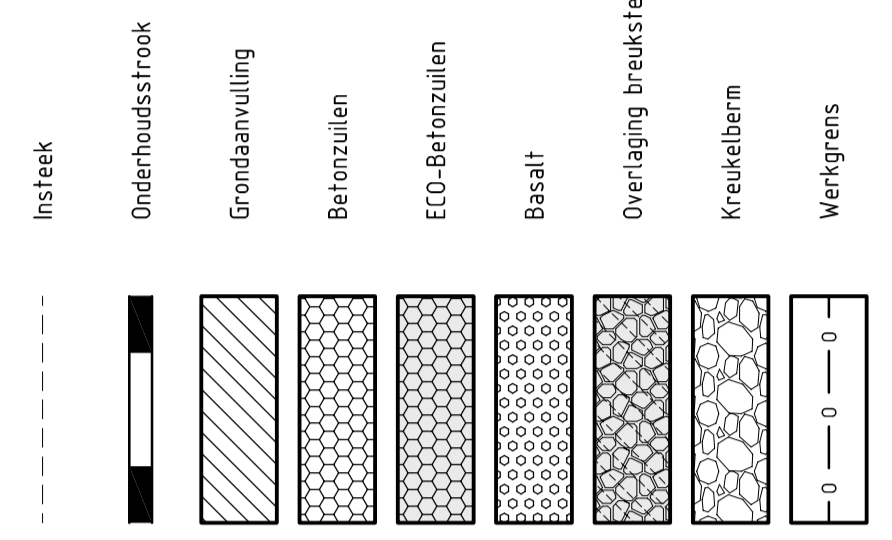
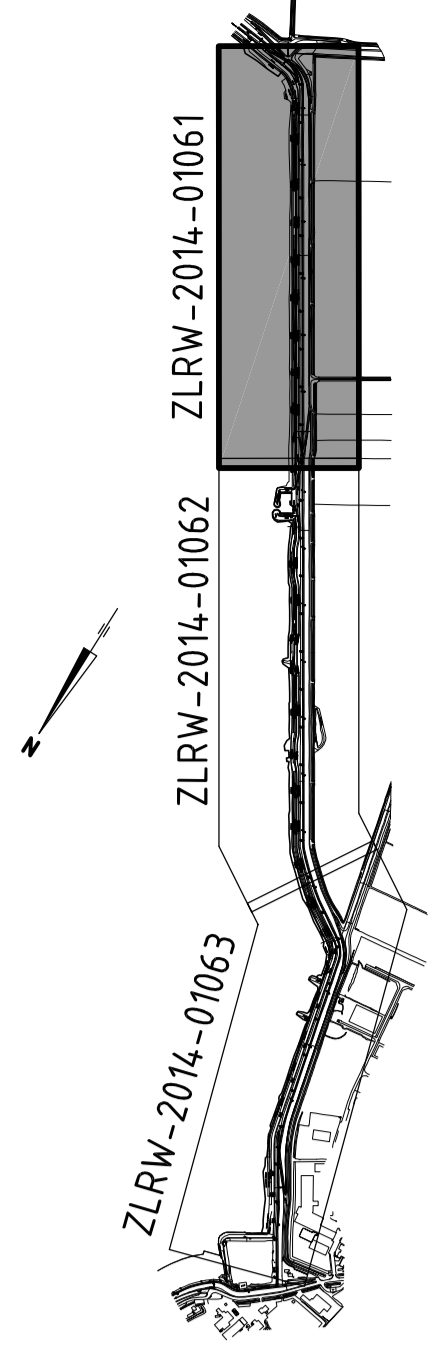


VERKLARING

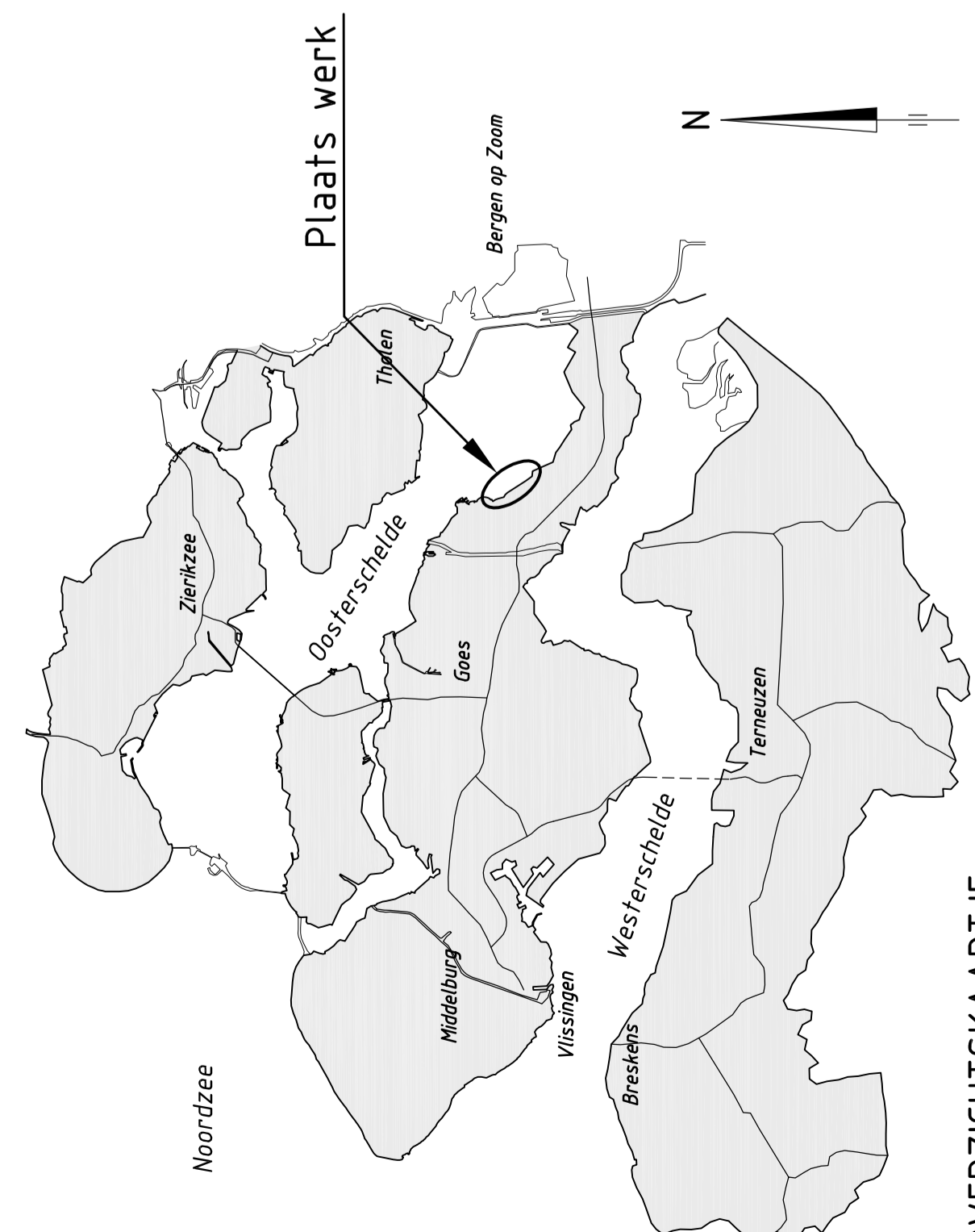
Hoogtegevelen in meters t.o.v. NAP
Ruiten in meters tenzij anders aangegeven
Alle maten in het werk conformeren

3M	Dijspaad met nummer
101 @	boringsput locatie
—	bestaande situatie
—	bestaande perforatiepijling
—	bestaand raster/hoofwerk
—	bestaande stortsteen
—	bestaande betondek
—	bestaande aandijf
—	bestaande keestlijn
—	Te maken werk
—	Te maken keestmonstratie
—	Te plaatsen raster

INDELING SITUATIE TEKENINGEN



OVERZICHTSKAARTE



Programma's, Projecten en Onderhoud

Project Zeeweringen

St. Pieterspolder, Nieuw Uitzendepolder

Situatie (1) bestaand en nieuw van op 1916 tot op 1917

Schaal: 1:1000

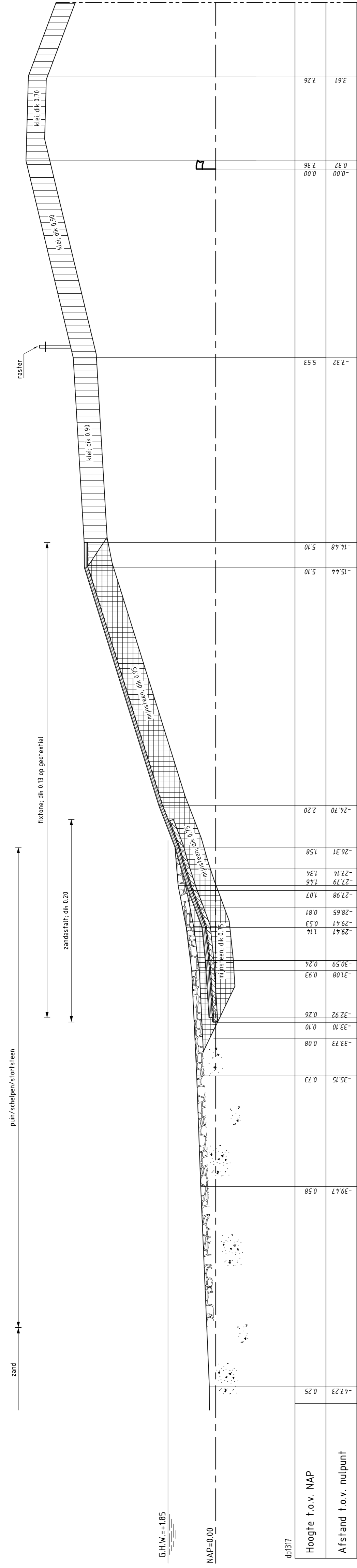
10-03-2014
11-03-2014
12-03-2014
13-03-2014
14-03-2014
15-03-2014

1
2
3
4
5
6
7
8
9
10
11
12
13
14
15
16
17
18
19
20
21
22
23
24
25
26
27
28
29
30
31
32
33
34
35
36
37
38
39
40
41
42
43
44
45
46
47
48
49
50
51
52
53
54
55
56
57
58
59
60
61
62
63
64
65
66
67
68
69
70
71
72
73
74
75
76
77
78
79
80
81
82
83
84
85
86
87
88
89
90
91
92
93
94
95
96
97
98
99
100

1
2
3
4
5
6
7
8
9
10
11
12
13
14
15
16
17
18
19
20
21
22
23
24
25
26
27
28
29
30
31
32
33
34
35
36
37
38
39
40
41
42
43
44
45
46
47
48
49
50
51
52
53
54
55
56
57
58
59
60
61
62
63
64
65
66
67
68
69
70
71
72
73
74
75
76
77
78
79
80
81
82
83
84
85
86
87
88
89
90
91
92
93
94
95
96
97
98
99
100

1
2
3
4
5
6
7
8
9
10
11
12
13
14
15
16
17
18
19
20
21
22
23
24
25
26
27
28
29
30
31
32
33
34
35
36
37
38
39
40
41
42
43
44
45
46
47
48
49
50
51
52
53
54
55
56
57
58
59
60
61
62
63
64
65
66
67
68
69
70
71
72
73
74
75
76
77
78
79
80
81
82
83
84
85
86
87
88
89
90
91
92
93
94
95
96
97
98
99
100

Voor dwarsprofiel 1 zie tekening ZLRW-2014-01065
Voor dwarsprofiel 2 zie tekening ZLRW-2014-01066
Voor dwarsprofiel 3 zie tekening ZLRW-2014-01067
Voor dwarsprofiel 4 zie tekening ZLRW-2014-01068
Voor dwarsprofiel 5 zie tekening ZLRW-2014-01069
Voor dwarsprofiel 6 zie tekening ZLRW-2014-01070
Voor dwarsprofiel 7 zie tekening ZLRW-2014-01071
Voor dwarsprofiel 8 zie tekening ZLRW-2014-01072
Voor dwarsprofiel 9 zie tekening ZLRW-2014-01073
Voor dwarsprofiel 10 zie tekening ZLRW-2014-01074
Voor dwarsprofiel 11 zie tekening ZLRW-2014-01075
Voor dwarsprofiel 12 zie tekening ZLRW-2014-01076
Voor dwarsprofiel 13 zie tekening ZLRW-2014-01077
Voor dwarsprofiel 14 zie tekening ZLRW-2014-01078
Voor dwarsprofiel 15 zie tekening ZLRW-2014-01079
Voor dwarsprofiel 16 zie tekening ZLRW-2014-01080
Voor dwarsprofiel 17 zie tekening ZLRW-2014-01081
Voor dwarsprofiel 18 zie tekening ZLRW-2014-01082
Voor dwarsprofiel 19 zie tekening ZLRW-2014-01083
Voor dwarsprofiel 20 zie tekening ZLRW-2014-01084
Voor dwarsprofiel 21 zie tekening ZLRW-2014-01085
Voor dwarsprofiel 22 zie tekening ZLRW-2014-01086
Voor dwarsprofiel 23 zie tekening ZLRW-2014-01087
Voor dwarsprofiel 24 zie tekening ZLRW-2014-01088
Voor dwarsprofiel 25 zie tekening ZLRW-2014-01089
Voor dwarsprofiel 26 zie tekening ZLRW-2014-01090
Voor dwarsprofiel 27 zie tekening ZLRW-2014-01091
Voor dwarsprofiel 28 zie tekening ZLRW-2014-01092
Voor dwarsprofiel 29 zie tekening ZLRW-2014-01093
Voor dwarsprofiel 30 zie tekening ZLRW-2014-01094
Voor dwarsprofiel 31 zie tekening ZLRW-2014-01095
Voor dwarsprofiel 32 zie tekening ZLRW-2014-01096
Voor dwarsprofiel 33 zie tekening ZLRW-2014-01097
Voor dwarsprofiel 34 zie tekening ZLRW-2014-01098
Voor dwarsprofiel 35 zie tekening ZLRW-2014-01099
Voor dwarsprofiel 36 zie tekening ZLRW-2014-01100
Voor dwarsprofiel 37 zie tekening ZLRW-2014-01101
Voor dwarsprofiel 38 zie tekening ZLRW-2014-01102
Voor dwarsprofiel 39 zie tekening ZLRW-2014-01103
Voor dwarsprofiel 40 zie tekening ZLRW-2014-01104
Voor dwarsprofiel 41 zie tekening ZLRW-2014-01105
Voor dwarsprofiel 42 zie tekening ZLRW-2014-01106
Voor dwarsprofiel 43 zie tekening ZLRW-2014-01107
Voor dwarsprofiel 44 zie tekening ZLRW-2014-01108
Voor dwarsprofiel 45 zie tekening ZLRW-2014-01109
Voor dwarsprofiel 46 zie tekening ZLRW-2014-01110
Voor dwarsprofiel 47 zie tekening ZLRW-2014-01111
Voor dwarsprofiel 48 zie tekening ZLRW-2014-01112
Voor dwarsprofiel 49 zie tekening ZLRW-2014-01113
Voor dwarsprofiel 50 zie tekening ZLRW-2014-01114
Voor dwarsprofiel 51 zie tekening ZLRW-2014-01115
Voor dwarsprofiel 52 zie tekening ZLRW-2014-01116
Voor dwarsprofiel 53 zie tekening ZLRW-2014-01117
Voor dwarsprofiel 54 zie tekening ZLRW-2014-01118
Voor dwarsprofiel 55 zie tekening ZLRW-2014-01119
Voor dwarsprofiel 56 zie tekening ZLRW-2014-01120
Voor dwarsprofiel 57 zie tekening ZLRW-2014-01121
Voor dwarsprofiel 58 zie tekening ZLRW-2014-01122
Voor dwarsprofiel 59 zie tekening ZLRW-2014-01123
Voor dwarsprofiel 60 zie tekening ZLRW-2014-01124
Voor dwarsprofiel 61 zie tekening ZLRW-2014-01125
Voor dwarsprofiel 62 zie tekening ZLRW-2014-01126
Voor dwarsprofiel 63 zie tekening ZLRW-2014-01127
Voor dwarsprofiel 64 zie tekening ZLRW-2014-01128
Voor dwarsprofiel 65 zie tekening ZLRW-2014-01129
Voor dwarsprofiel 66 zie tekening ZLRW-2014-01130
Voor dwarsprofiel 67 zie tekening ZLRW-2014-01131
Voor dwarsprofiel 68 zie tekening ZLRW-2014-01132
Voor dwarsprofiel 69 zie tekening ZLRW-2014-01133
Voor dwarsprofiel 70 zie tekening ZLRW-2014-01134
Voor dwarsprofiel 71 zie tekening ZLRW-2014-01135
Voor dwarsprofiel 72 zie tekening ZLRW-2014-01136
Voor dwarsprofiel 73 zie tekening ZLRW-2014-01137
Voor dwarsprofiel 74 zie tekening ZLRW-2014-01138
Voor dwarsprofiel 75 zie tekening ZLRW-2014-01139
Voor dwarsprofiel 76 zie tekening ZLRW-2014-01140
Voor dwarsprofiel 77 zie tekening ZLRW-2014-01141
Voor dwarsprofiel 78 zie tekening ZLRW-2014-01142
Voor dwarsprofiel 79 zie tekening ZLRW-2014-01143
Voor dwarsprofiel 80 zie tekening ZLRW-2014-01144
Voor dwarsprofiel 81 zie tekening ZLRW-2014-01145
Voor dwarsprofiel 82 zie tekening ZLRW-2014-01146
Voor dwarsprofiel 83 zie tekening ZLRW-2014-01147
Voor dwarsprofiel 84 zie tekening ZLRW-2014-01148
Voor dwarsprofiel 85 zie tekening ZLRW-2014-01149
Voor dwarsprofiel 86 zie tekening ZLRW-2014-01150
Voor dwarsprofiel 87 zie tekening ZLRW-2014-01151
Voor dwarsprofiel 88 zie tekening ZLRW-2014-01152
Voor dwarsprofiel 89 zie tekening ZLRW-2014-01153
Voor dwarsprofiel 90 zie tekening ZLRW-2014-01154
Voor dwarsprofiel 91 zie tekening ZLRW-2014-01155
Voor dwarsprofiel 92 zie tekening ZLRW-2014-01156
Voor dwarsprofiel 93 zie tekening ZLRW-2014-01157
Voor dwarsprofiel 94 zie tekening ZLRW-2014-01158
Voor dwarsprofiel 95 zie tekening ZLRW-2014-01159
Voor dwarsprofiel 96 zie tekening ZLRW-2014-01160
Voor dwarsprofiel 97 zie tekening ZLRW-2014-01161
Voor dwarsprofiel 98 zie tekening ZLRW-2014-01162
Voor dwarsprofiel 99 zie tekening ZLRW-2014-01163
Voor dwarsprofiel 100 zie tekening ZLRW-2014-01164



DWARSPROFIEL 1 bestaand

VERKLARING

Hoogtematen in meters t.o.v. NAP
 Maten in meters tenzij anders aangegeven
 Alle maten in het werk controleren

Bestaand profiel

Te maken werk

Geotextiel

Zandafalt (bestaand)

Klei (bestaand)

Mijnsteen (bestaand)

Puin/sterfsteen/dakpannen/
schelpen/beton (bestaand)

Zand met puin (bestaand)

Asfalt (nieuw)

O.S.A. (nieuw)

Betonzulen (nieuw)

Funderingslaag (nieuw)

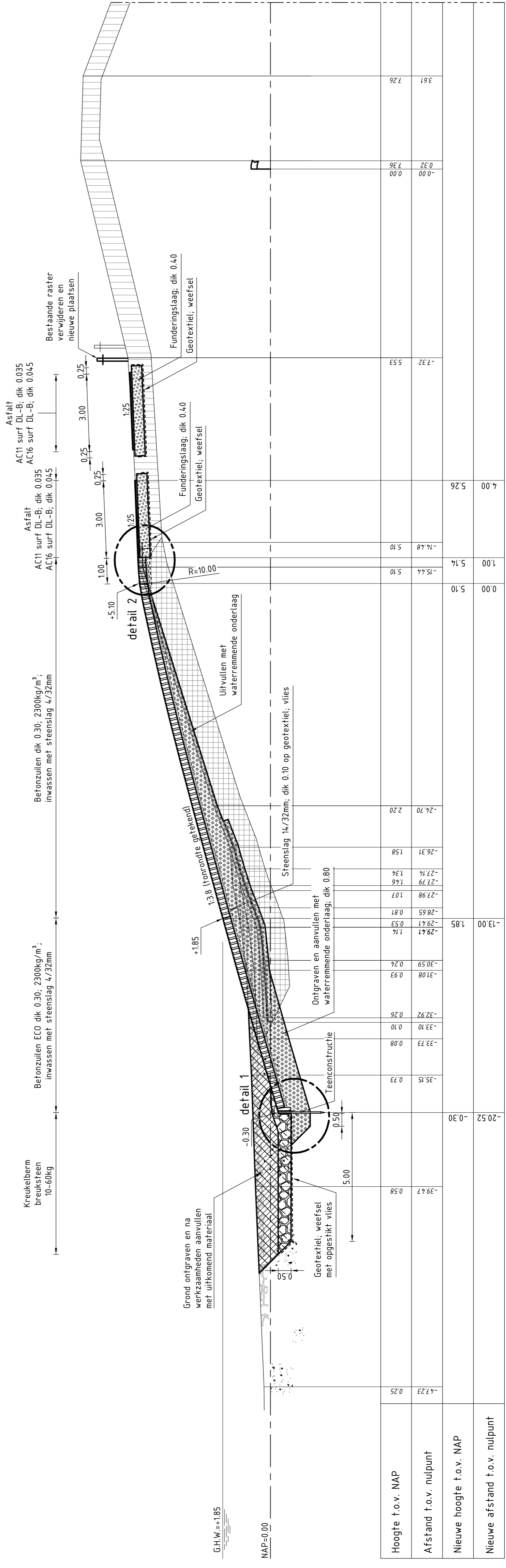
Waterremmende onderlaag (nieuw)

Kreukelterm (nieuw)

Grond ontgraven

Grond aanvullen

Voor situatie zie tekening ZLRW-2014-01061
 Voor details zie tekening ZLRW-2014-01077



DWARSPROFIEL 1 nieuw

van dp1316m tot dp1317-37m

Programma's, Projecten en Onderhoud

Project Zeeweringen

St. Pieterspolder, Nieuw Olzendepolder

Dwarsprofiel 1 bestaand en nieuw van dp1316 tot dp1317-37m

zaaknr. 31052575

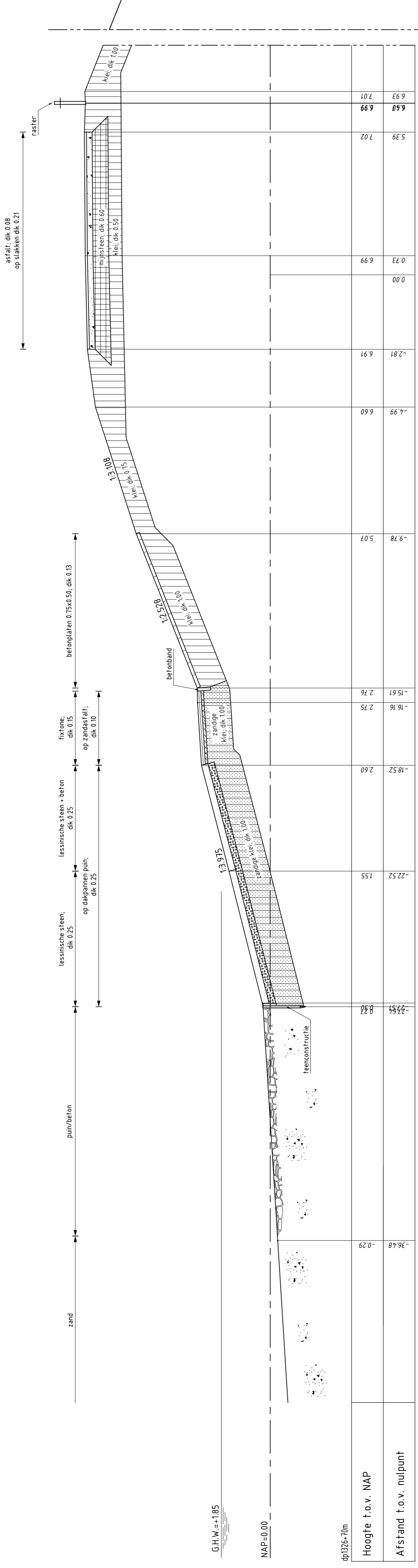
Nota van inlichtingen

getekend door R. van Oosten d.d. 14-10-2014
 gecontroleerd door S. Vermint d.d. 14-10-2014
 aangepast door S. Vereeke d.d. 14-10-2014

schaal 1:100

in 24 bladen, blad nr. 5

A1 ZLRW-2014-01065



DWARSPROFIEL 3 bestaand

VERKLARING

Hoogtematen in meters t.o.v. NAP
 Maten in meters tenzij anders aangegeven
 Alle maten in het werk controleren

Bestaand profiel

Te maken werk

Geotextiel

Betonplaten (bestaand)

Zandafval (bestaand)

Klei (bestaand)

Mijnsteen (bestaand)

Dakpannen puin (bestaand)

Zandige klei (bestaand)

Puin/astrijssteen/dakpannen/schelpen/beton (bestaand)

Zand met puin (bestaand)

Asfalt (nieuw)

O.S.A. (nieuw)

Betonzuilen (nieuw)

Funderingslaag (nieuw)

Waterremmende onderlaag (nieuw)

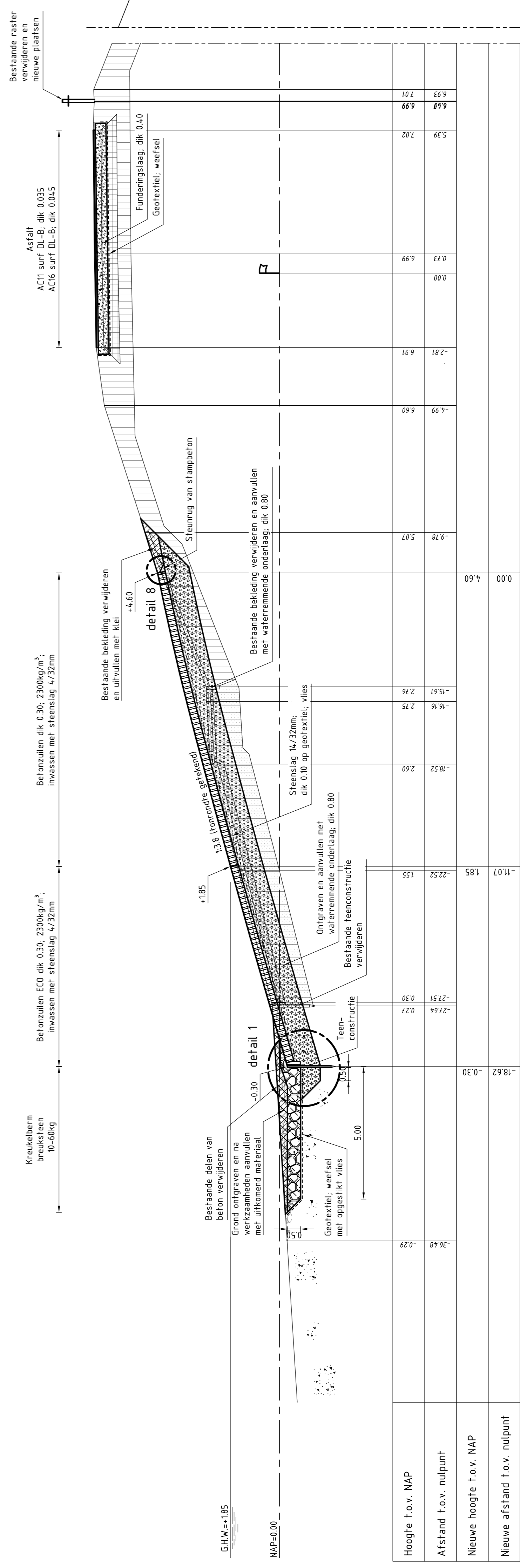
Klei (nieuw)

Kreukelbierm (nieuw)

Grond ontgraven

Grond aanvullen

Voor situatie zie tekening ZLRW-2014-00651
 Voor details zie tekening ZLRW-2014-0077



DWARSPROFIEL 3 nieuw

van dp1326+13m tot dp1327+33m

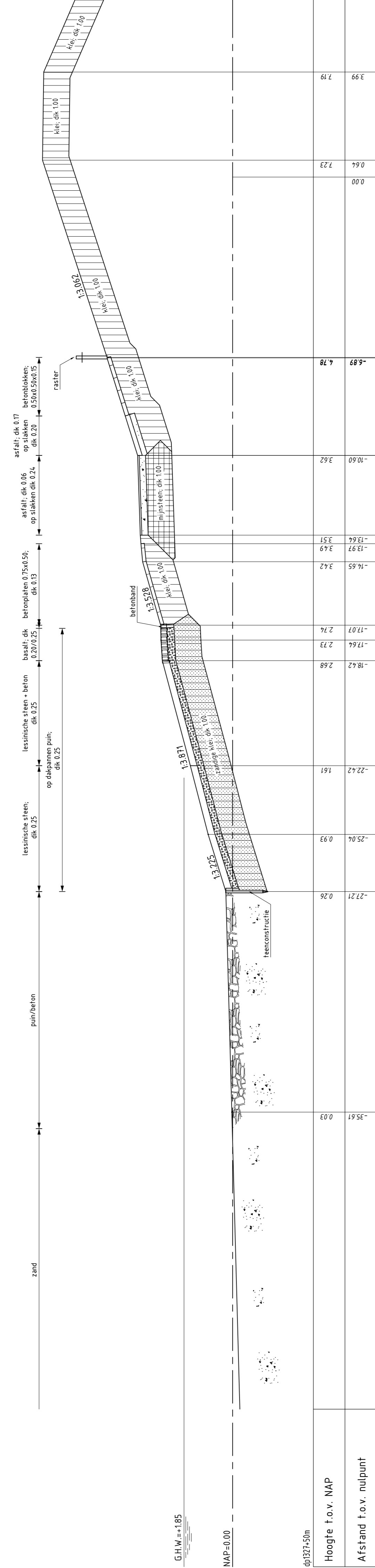
Programma's, Projecten en Onderhoud

Project Zeeweringen
 St. Pieterspolder, Nieuw Olzendorpolder
 Dwarsprofiel 3 bestaand en nieuw
 van dp1326+13m tot dp1327+33m

getekend	R. van Oosten	d.d.	14-10-2014
gecontroleerd	S. Vermunt	d.d.	14-10-2014
revisie	S. Verecke	d.d.	14-10-2014
gewijzigd			

zaaknr. 31052575
 Nota van inlichtingen

in 24 bladen, blad nr. 7
 A1 ZLRW-2014-01067



DWARSPROFIEL 4A bestaand

VERKLARING

Hoogtematen in meters t.o.v. NAP
 Maten in meters tenzij anders aangegeven
 Alle maten in het werk controleren

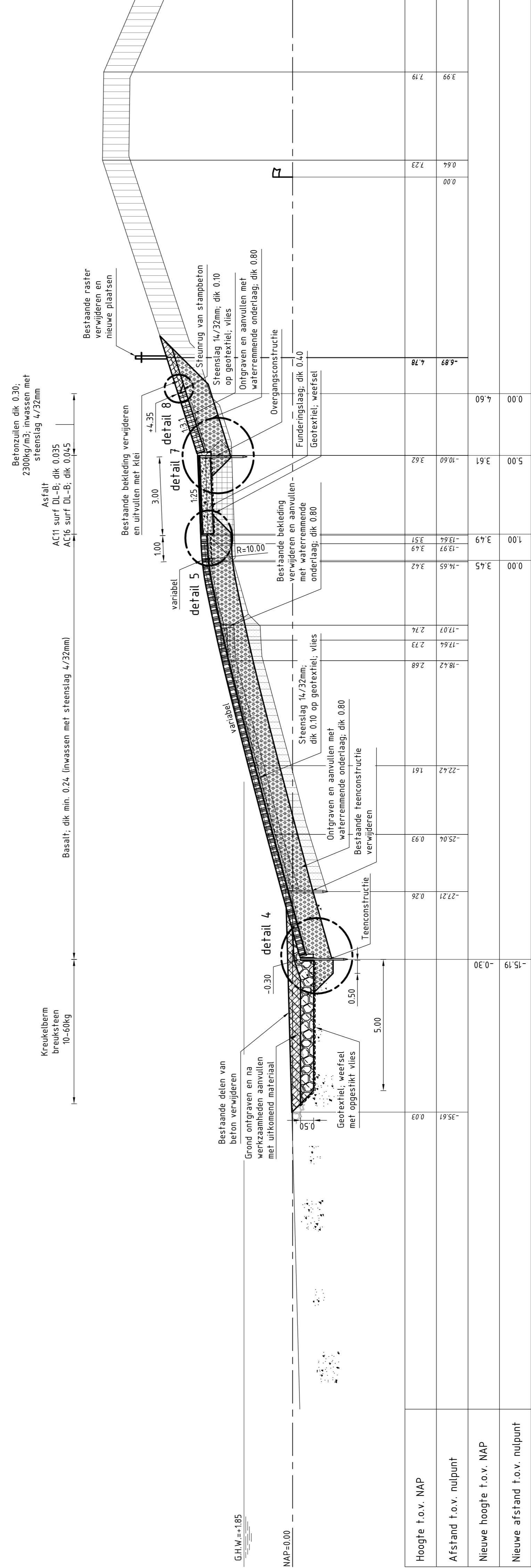
Bestaand profiel

Te maken werk

Geotextiel

- Basaltzulen (bestaand)
- Betonplaten (bestaand)
- Klei (bestaand)
- Mijnteen (bestaand)
- Dakkamen puin (bestaand)
- Zandige klei (bestaand)
- Puin/stortsteen/dakkamen/schelpen/beton (bestaand)
- Zand met puin (bestaand)
- Asfalt (nieuw)
- O.S.A. (nieuw)
- Basaltzulen (nieuw)
- Betonzulen (nieuw)
- Funderingslaag (nieuw)
- Waterremmende onderlaag (nieuw)
- Klei (nieuw)
- Kreukelbierm (nieuw)
- Grond ontgraven
- Grond aanvullen

Voor situatie zie tekening ZL04-2014-01061
 Voor details zie tekening ZLRW-2014-01077



DWARSPROFIEL 4A nieuw

Programma's, Projecten en Onderhoud

Project Zeeweringen

St. Pieterspolder, Nieuw Olzendepolder
 Dwarsprofiel 4A bestaand en nieuw
 van dp1327+33m tot dp1327+60m

zaaknr. 31052575

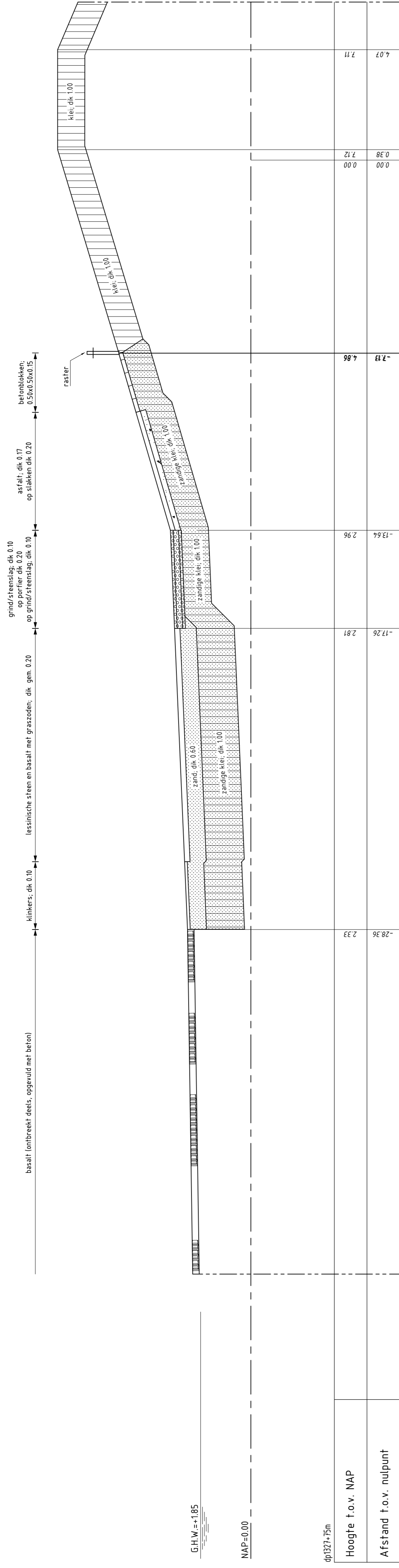
Nota van inlichtingen

schaal 1:100

in 24 bladen, blad nr. 8

A1 ZLRW-2014-01068

getekend R. van Oosten d.d. 14-10-2014
 gecontroleerd S. Vermunt d.d. 14-10-2014
 bevestigd S. Vereeke d.d. 14-10-2014
 gewijzigd



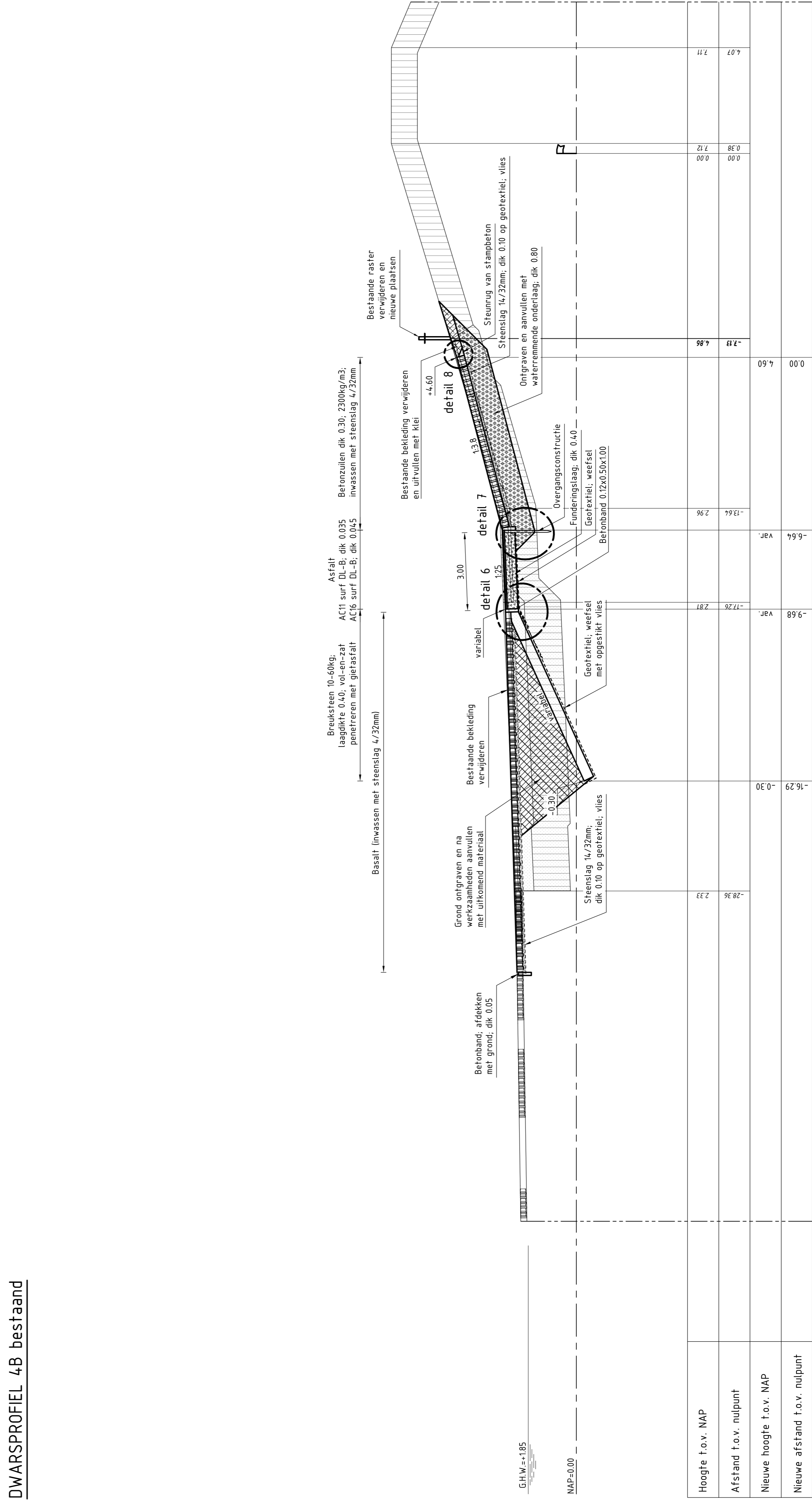
DWARSPROFIEL 4B bestaand

VERKLARING

Hoogtematen in meters t.o.v. NAP
 Maten in meters tenzij anders aangegeven
 Alle maten in het werk controleren

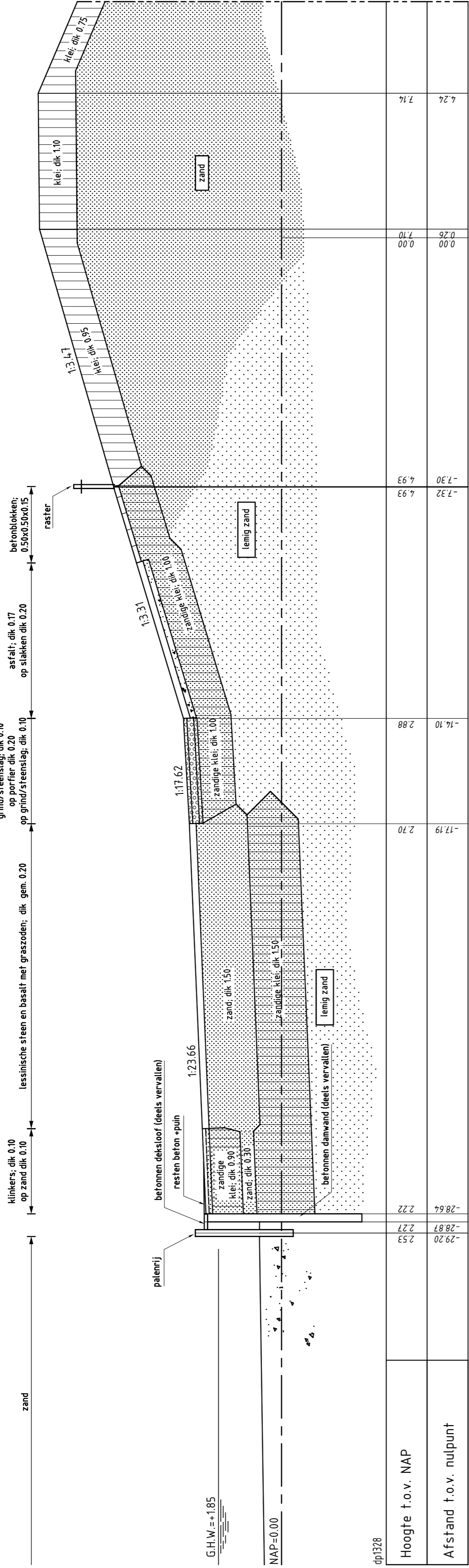
- Bestaand profiel
- Te maken werk
- Geotextiel
- Klinkers (bestaand)
- Grind (bestaand)
- Fosforstakken (bestaand)
- Klei (bestaand)
- Zandige klei (bestaand)
- Zand (bestaand)
- Zand met puin (bestaand)
- Asfalt (nieuw)
- O.S.A. (nieuw)
- Betonzulen (nieuw)
- Funderingslaag (nieuw)
- Waterremende onderlaag (nieuw)
- Klei (nieuw)
- Gepneetree breuksteen (nieuw)
- Grond ontgraven
- Grond aanvullen

Voor situatie zie tekening ZLRW-2014-01062
 Voor details zie tekening ZLRW-2014-01077



DWARSPROFIEL 4B nieuw van dp1327+50m tot dp1327+75m

		Programma's, Projecten en Onderhoud	
Project Zeeweringen St. Pieterspolder, Nieuw Olzendepolder Dwarsprofiel 4B bestaand en nieuw van dp1327+60m tot dp1327+75m		zaaknr. 31052575	Nota van inlichtingen
getekend R. van Oosten	d.d. 14-10-2014	schaal 1:100	in 24 bladen, blad nr. 9
gecontroleerd S. Vermunt	d.d. 14-10-2014		
akkoord S. Vereeke	d.d. 14-10-2014		
gewijzigd			



DWARSPROFIEL 4C bestaand

VERKLARING

Hoogtematen in meters t.o.v. NAP
Maten in meters tenzij anders aangegeven
Alle maten in het werk controleren

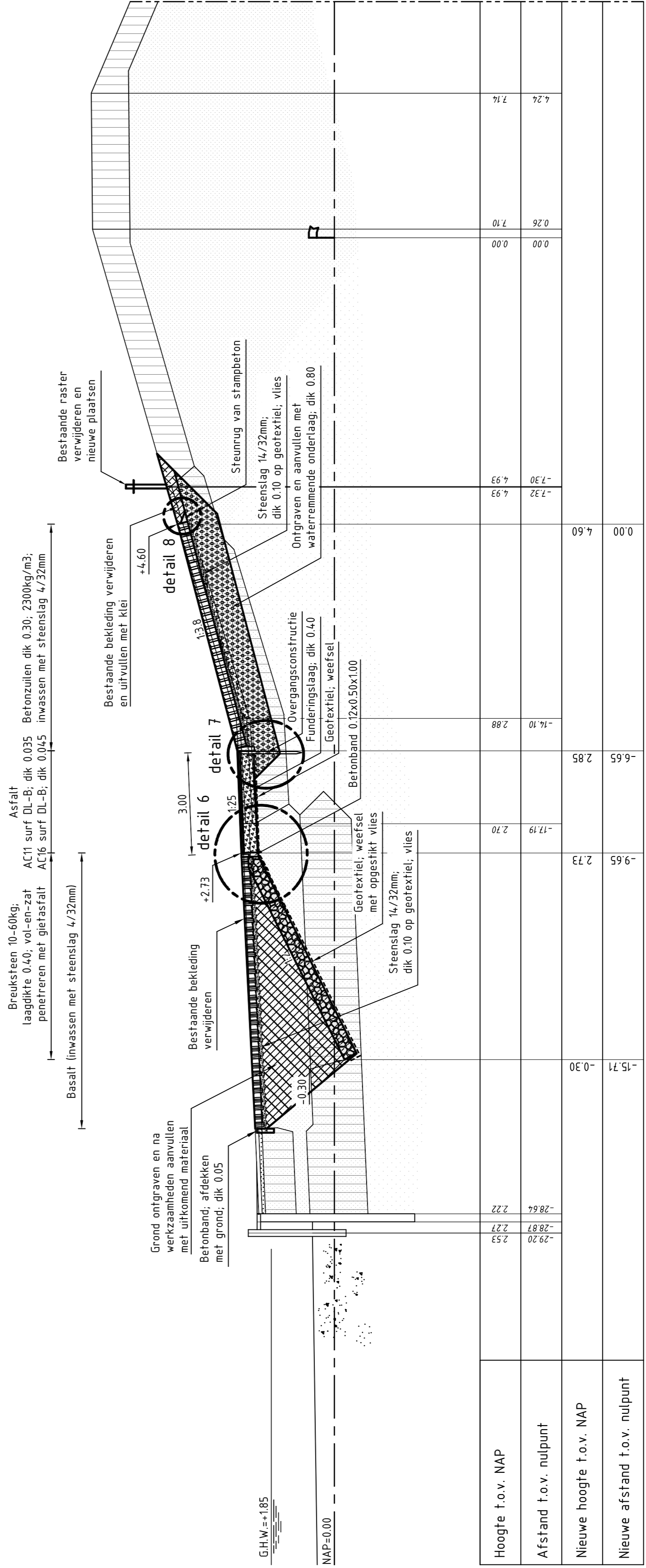
Bestaand profiel

Te maken werk

Geotextiel

- [Symbol] Klinkers (bestaand)
- [Symbol] Grind (bestaand)
- [Symbol] Fosforslakken (bestaand)
- [Symbol] Klei (bestaand)
- [Symbol] Zandige klei (bestaand)
- [Symbol] Zand (bestaand)
- [Symbol] Zand met puin (bestaand)
- [Symbol] Asfalt (nieuw)
- [Symbol] O.S.A. (nieuw)
- [Symbol] Betonzulen (nieuw)
- [Symbol] Funderingslaag (nieuw)
- [Symbol] Waterremmende onderlaag (nieuw)
- [Symbol] Klei (nieuw)
- [Symbol] Geprefereerde breuksteen (nieuw)
- [Symbol] Grond ontgraven
- [Symbol] Grond aanvullen

Voor situatie zie tekening ZLRW-2014-0052
Voor details zie tekening ZLRW-2014-0077



DWARSPROFIEL 4C nieuw

Project Zeeweringen
St. Pieterspolder, Nieuw Olzendepolder
Dwarsprofiel 4C bestaand en nieuw
van dp1327+75m tot dp1328+16m

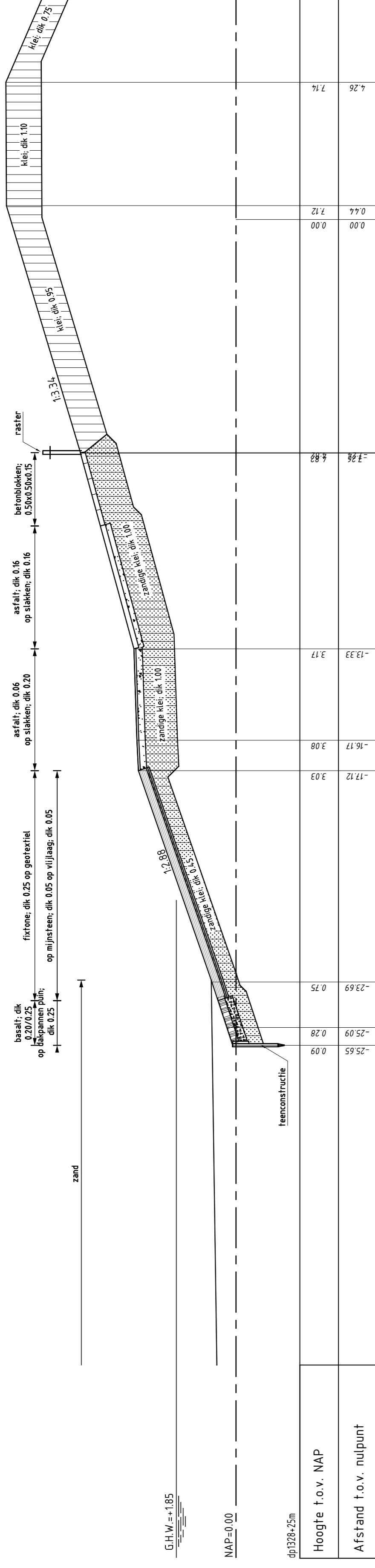
Programma's, Projecten en Onderhoud

zaaknr. 31052575

Nota van inlichtingen

gemaakt	dit.	14-10-2014
R van Oosten	schakel	1:100
gecontroleerd	dit.	14-10-2014
S. Vermint	in	24
gecheckt	dit.	14-10-2014
S. Vereeke	binnen blad nr.	10
gewijzigd		

A1 ZLRW-2014-01070



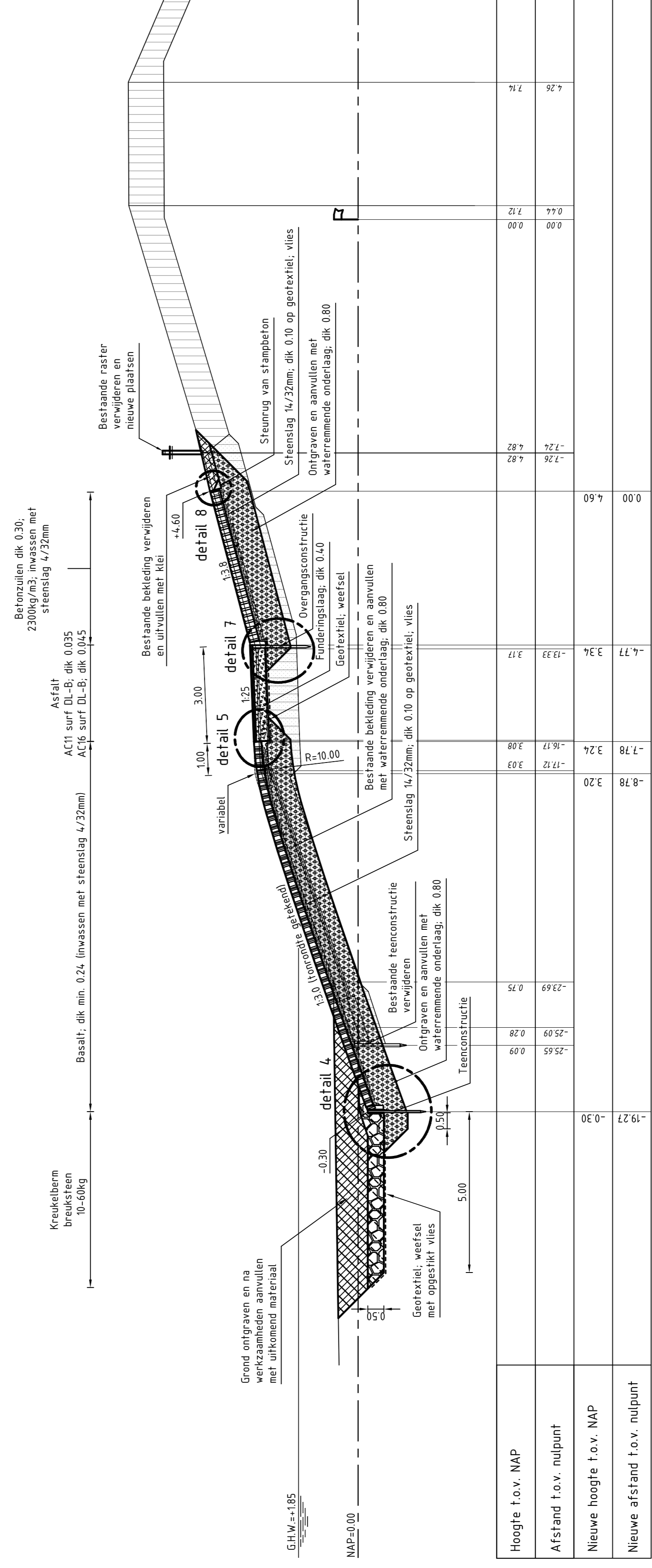
DWARSPROFIEL 5A bestaand

VERKLARING

Hoofdmaten in meters t.o.v. NAP
 Maken in meters, tenzij anders aangegeven
 Alle maten in het werk controleren

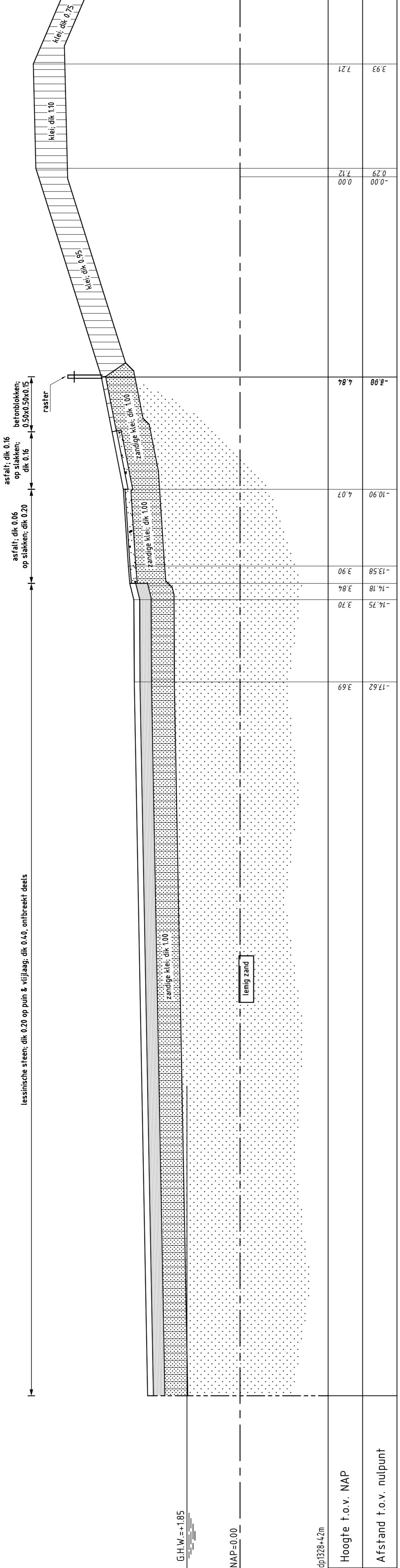
- Bestaand profiel
- Te maken werk
- Geotextiel
- Basaltzulen (bestaand)
- Fosforakken (bestaand)
- Klei (bestaand)
- Zandige klei (bestaand)
- Dakpennen puin (bestaand)
- Asfalt (nieuw)
- O.S.A. (nieuw)
- Basaltzulen (nieuw)
- Betonzulen (nieuw)
- Funderingslaag (nieuw)
- Waterremmende onderlaag (nieuw)
- Klei (nieuw)
- Kreukelbierm (nieuw)
- Grond ontgraven
- Grond aanvullen

Voor situatie zie tekening ZLRW-2014-01062
 Voor details zie tekening ZLRW-2014-01077



DWARSPROFIEL 5A nieuw van dp1328-16m tot dp1328-35m

	Programma's, Projecten en Onderhoud	
	Project Zeeweringen St. Pieterspolder, Nieuw Olzendepolder Dwarsprofiel 5A bestaand en nieuw van dp1328-16m tot dp1328-35m	zaaknr. 31052575
getekend R. van Oosten	d.d. 14-10-2014	schaal 1:100
gecontroleerd S. Vermunt	d.d. 14-10-2014	in 24
-recedé S. Vereeke	d.d. 14-10-2014	bladen, blad nr. 11
gewijzigd		A1
		ZLRW-2014-01071



DWARSPROFIEL 5B **bestaand**


VERKLARING

Hoogtematen in meters t.o.v. NAP
 Maten in meters, tenzij anders aangegeven
 Alle maten in het werk controleren

- Bestaand profiel
- Te maken werk
- - - - - Geotextiel


- Fosforiakken (bestaand)
- Kie (bestaand)
- Zandige kie (bestaand)
- Zand (bestaand)
- Asfalt (nieuw)
- O.S.A. (nieuw)
- Basaltzulen (nieuw)
- Betonzulen (nieuw)
- Funderingslaag (nieuw)
- Waterremmende onderlaag (nieuw)
- Kie (nieuw)
- Gegeneerde breuksteen (nieuw)
- Grond ontgraven
- Grond aanvullen

Voor situatie zie tekening ZLRW-2014-01062
 Voor details zie tekening ZLRW-2014-01077



DWARSPROFIEL 5B **nieuw** van dp1328-35m tot dp1328-55m

	Programma's, Projecten en Onderhoud	
	Project Zeeweringen St. Pieterspolder, Nieuw Olzendepolder Dwarsprofiel 5B bestaand en nieuw van dp1328-35m tot dp1328-55m	
zaaknr. 31052575	Nota van inlichtingen	
R van Oosten S. Vermint S. Vereeke ontwerp	d.d. 14-10-2014 d.d. 14-10-2014 d.d. 14-10-2014	schaal 1:100 in 24 bladen, blad nr. 12
A1	ZLRW-2014-01072	



G.H.W. ±1.85

NAP=0.00

dp1328-45m

Hoogte t.o.v. NAP

Afstand t.o.v. nulpunt

DWARSPROFIEL 5C bestaand

VERKLARING

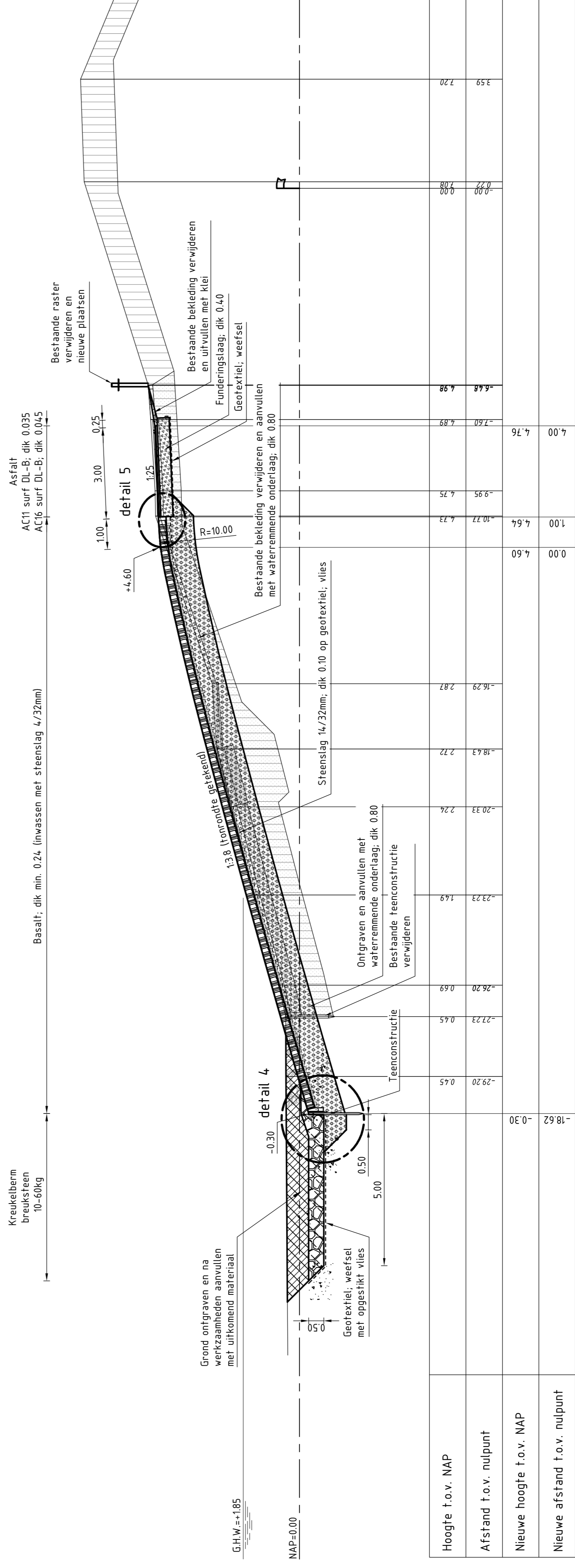
Hoogtematen in meters t.o.v. NAP
 Maten met streepjes anders aangegeven
 Alle maten in het werk controleren

Bestaand profiel
 Te maken werk
 Geotextiel

Basaltzuilen (bestaand)
 Betonplaten (bestaand)
 Fosforstakken (bestaand)
 Klei (bestaand)
 Dakpannen puin (bestaand)
 Zandige klei (bestaand)
 Puin/stortsteen/dakpannen/schelpen/ beton (bestaand)
 Zand met puin (bestaand)

Asfalt (nieuw)
 O.S.A. (nieuw)
 Basaltzuilen (nieuw)
 Betonzuilen (nieuw)
 Funderingslaag (nieuw)
 Waterremmende onderlaag (nieuw)
 Klei (nieuw)
 Kreukeelberm (nieuw)
 Grond ontgraven
 Grond aanvullen

Voor situatie zie tekening ZLRW-2014-01062
 Voor details zie tekening ZLRW-2014-01077



G.H.W. ±1.85

NAP=0.00

DWARSPROFIEL 5C nieuw van dp1328-55m tot dp1328-45m

Hoogte t.o.v. NAP

Afstand t.o.v. nulpunt

Nieuwe hoogte t.o.v. NAP

Nieuwe afstand t.o.v. nulpunt

Programma's, Projecten en Onderhoud

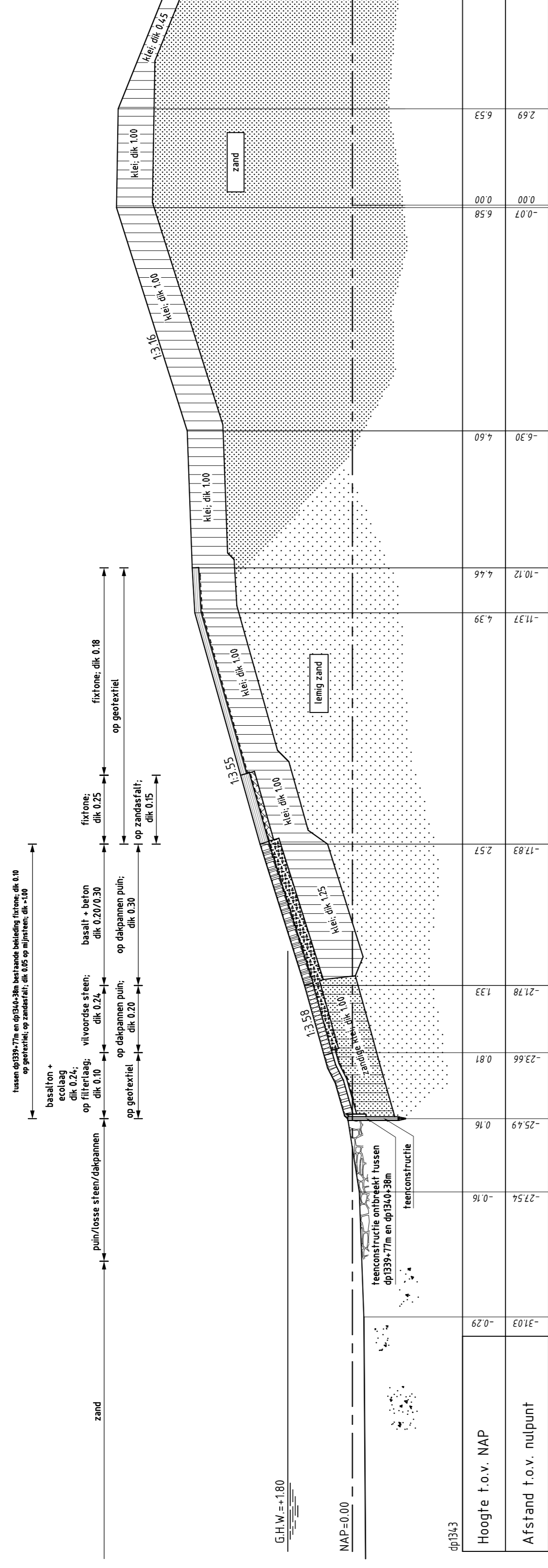
Project Zeewerpingen
 St. Pieterspolder, Nieuw Olzendepolder

zaaknr. 31052575
 Nota van inlichtingen

Dwarsprofiel 5C bestaand en nieuw van dp1328-55m tot dp1328-45m

getekend door R. van Oosten d.d. 14-10-2014
 gecontroleerd door S. Vermunt d.d. 14-10-2014
 aangepast door S. Vereeke d.d. 14-10-2014

schaal 1:100
 in 24 bladen, blad nr. 13
 A1 ZLRW-2014-01073



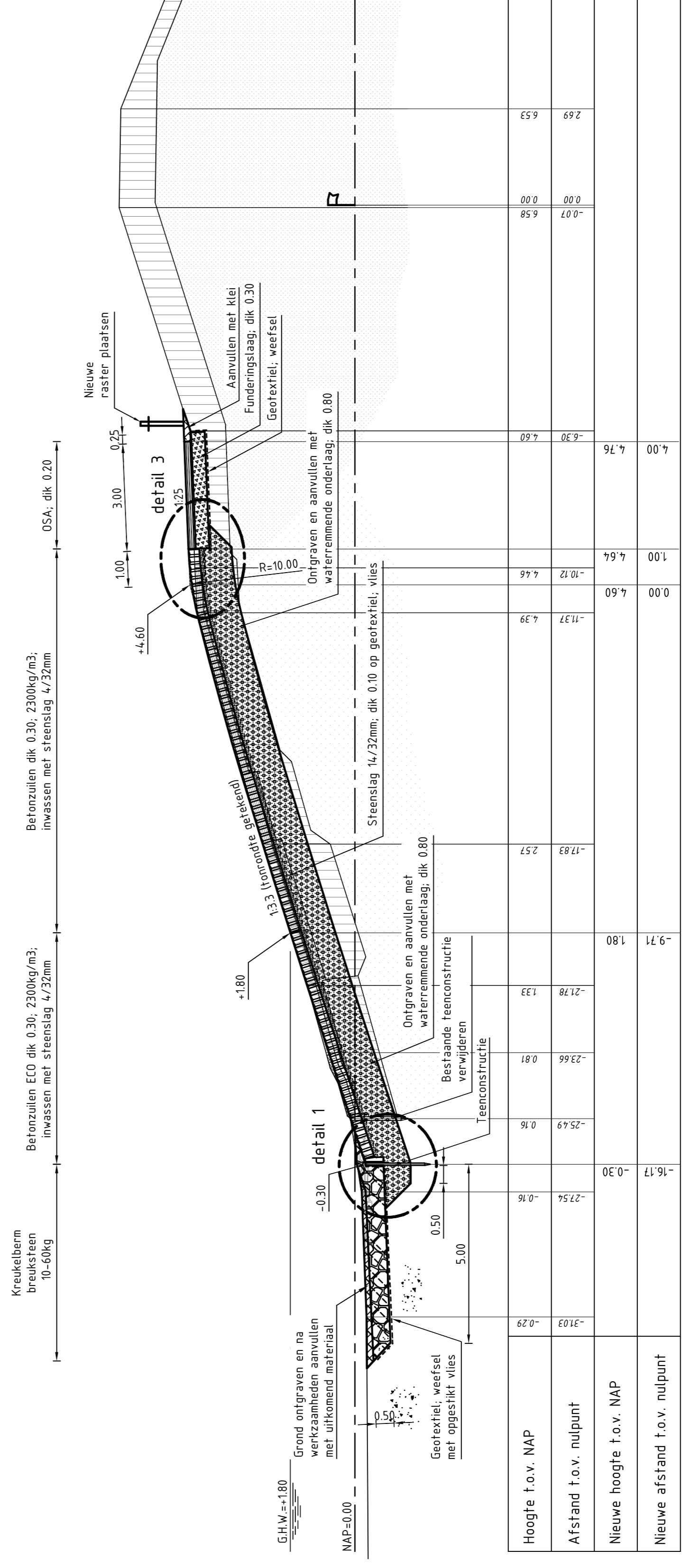
DWARSPROFIEL 7 bestaand

VERKLARING

Hoogtematen in meters t.o.v. NAP
 Maten in meters tenzij anders aangegeven
 Alle maten in het werk controleren

- Bestaand profiel
- Te maken werk
- Geotextiel
- Basaltzulen (bestaand)
- Vilvoordse (bestaand)
- Basaltton + ecolag (bestaand)
- Zandstafel (bestaand)
- Klei (bestaand)
- Dakpannen puin (bestaand)
- Zandige klei (bestaand)
- Zand (bestaand)
- Puin/stortsteen/dakpannen/scheipen/beton (bestaand)
- Zand met puin (bestaand)
- Asfalt (nieuw)
- O.S.A. (nieuw)
- Betonzulen (nieuw)
- Funderingslaag (nieuw)
- Waterremmende onderlaag (nieuw)
- Klei (nieuw)
- Kreukelbierm (nieuw)
- Grond ontgraven
- Grond aanvullen

Voor situatie zie tekening ZLRW-2014-01063
 Voor detail zie tekening ZLRW-2014-01077



DWARSPROFIEL 7 nieuw

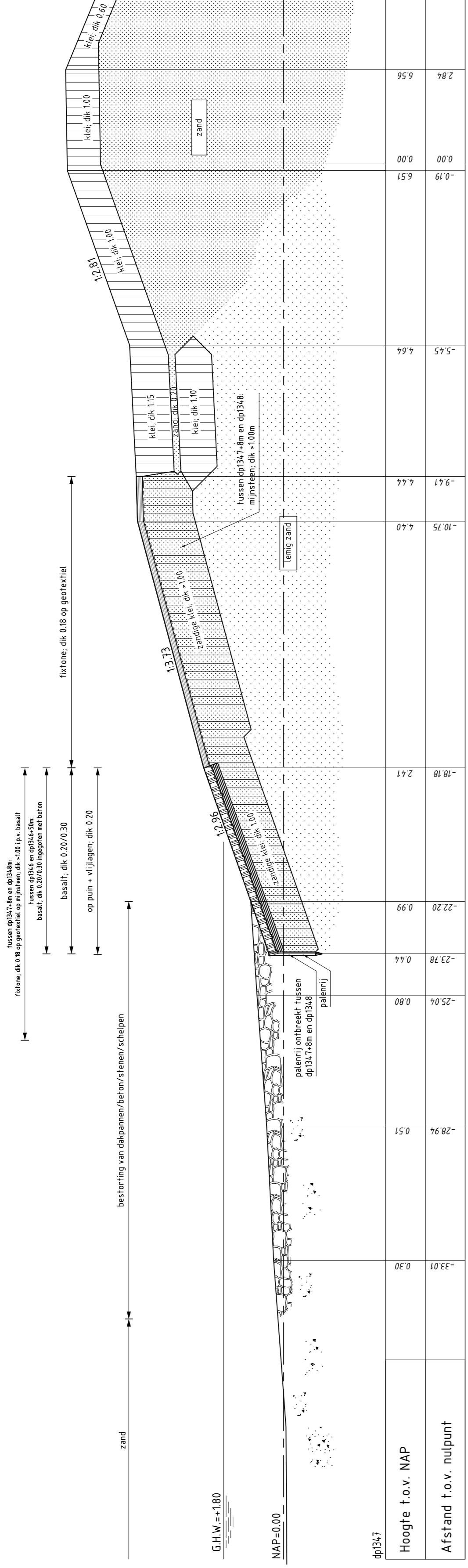
Programma's, Projecten en Onderhoud

Project Zeeweringen
 St. Pieterspolder, Nieuw Olzendepolder
 Dwarsprofiel 7 bestaand en nieuw
 van dp1339+77m tot dp1346

zaaknr. 31052575
 Nota van inlichtingen

getekend R. van Oosten d.d. 14-10-2014
 geschetst S. Vermunt d.d. 14-10-2014
 -reeds S. Vereeke d.d. 14-10-2014
 ontwerp

schaal 1:100
 in 24 bladen, blad nr. 15
 A1 ZLRW-2014-01075



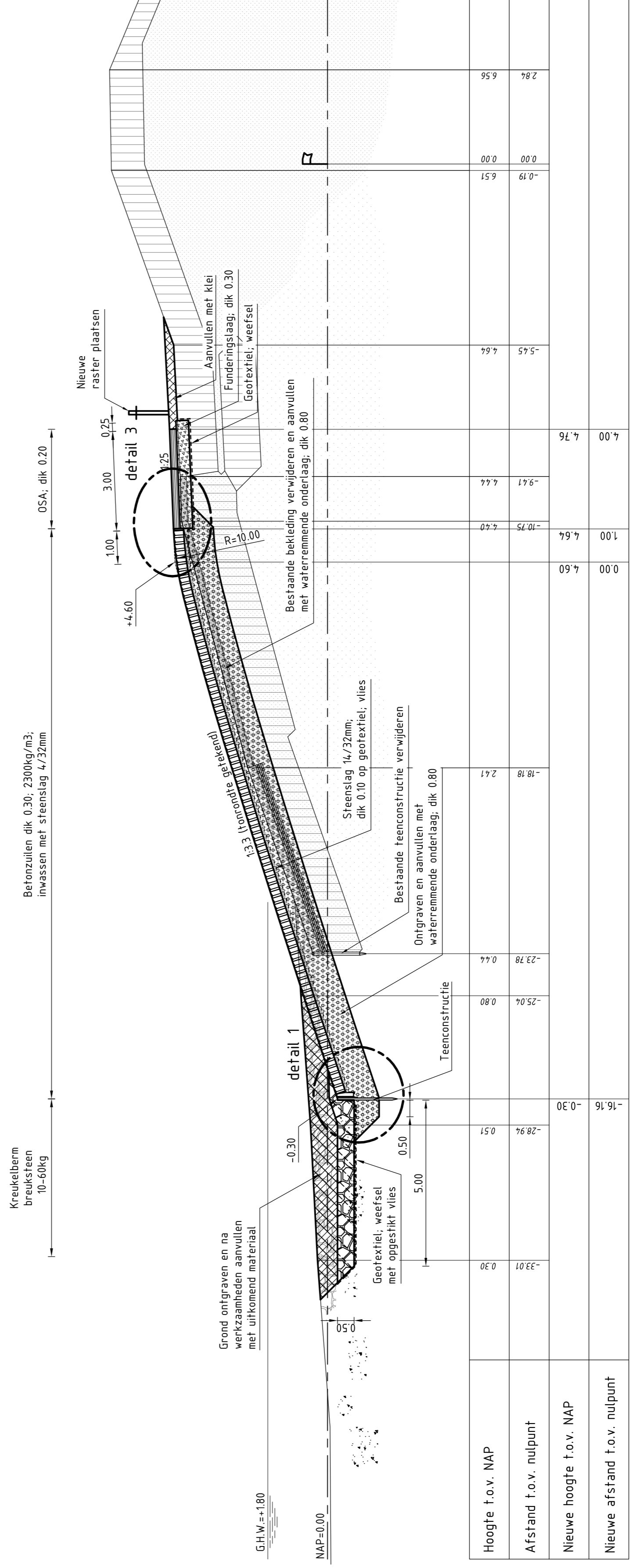
DWARSPROFIEL 8 bestaand

VERKLARING

Hoogtematen in meters t.o.v. NAP
 Maten in meters, tenzij anders aangegeven
 Alle maten in het werk controleren

- Bestaand profiel
- _____ Te maken werk
- Geotextiel
- Basaltzulen (bestaand)
- Klei (bestaand)
- Zandige klei (bestaand)
- Zand (bestaand)
- Puin/schotsteen/dakpannen/schelpen/beton (bestaand)
- Zand met puin (bestaand)
- Asfalt (nieuw)
- O.S.A. (nieuw)
- Betonzulen (nieuw)
- Funderingslaag (nieuw)
- Waterremmende onderlaag (nieuw)
- Klei (nieuw)
- Kreukelbierm (nieuw)
- Grond ontgraven
- Grond aanvullen

Voor schuifzie tekening ZL.RW-2014-01063
 Voor detail zie tekening ZL.RW-2014-01077

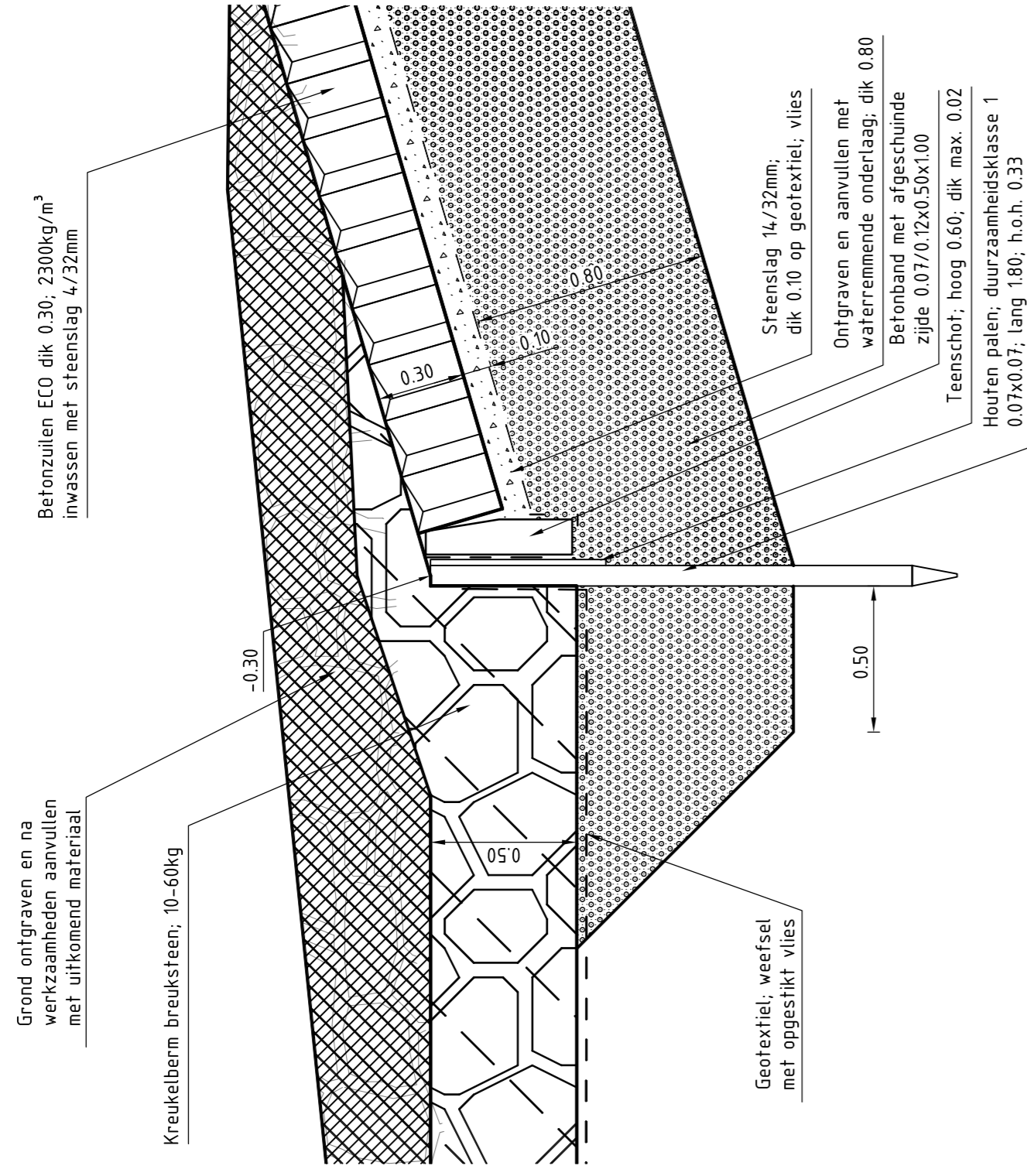


DWARSPROFIEL 8 nieuw van dp1346 tot dp1348

	Programma's, Projecten en Onderhoud		zaaknr.	31052575
	Project Zeeweringen		Nota van inlichtingen	
St. Pieterspolder, Nieuw Olzendepolder				
Dwarsprofiel 8 bestaand en nieuw van dp1346 tot dp1348				
getekend	R. van Oosten	dat.	14-10-2014	schaal 1:100
gecontroleerd	S. Vermunt	dat.	14-10-2014	
beoord.	S. Vereeke	dat.	14-10-2014	in 24 bladen, blad nr. 16
gewijzigd				A1 ZLRW-2014-01076

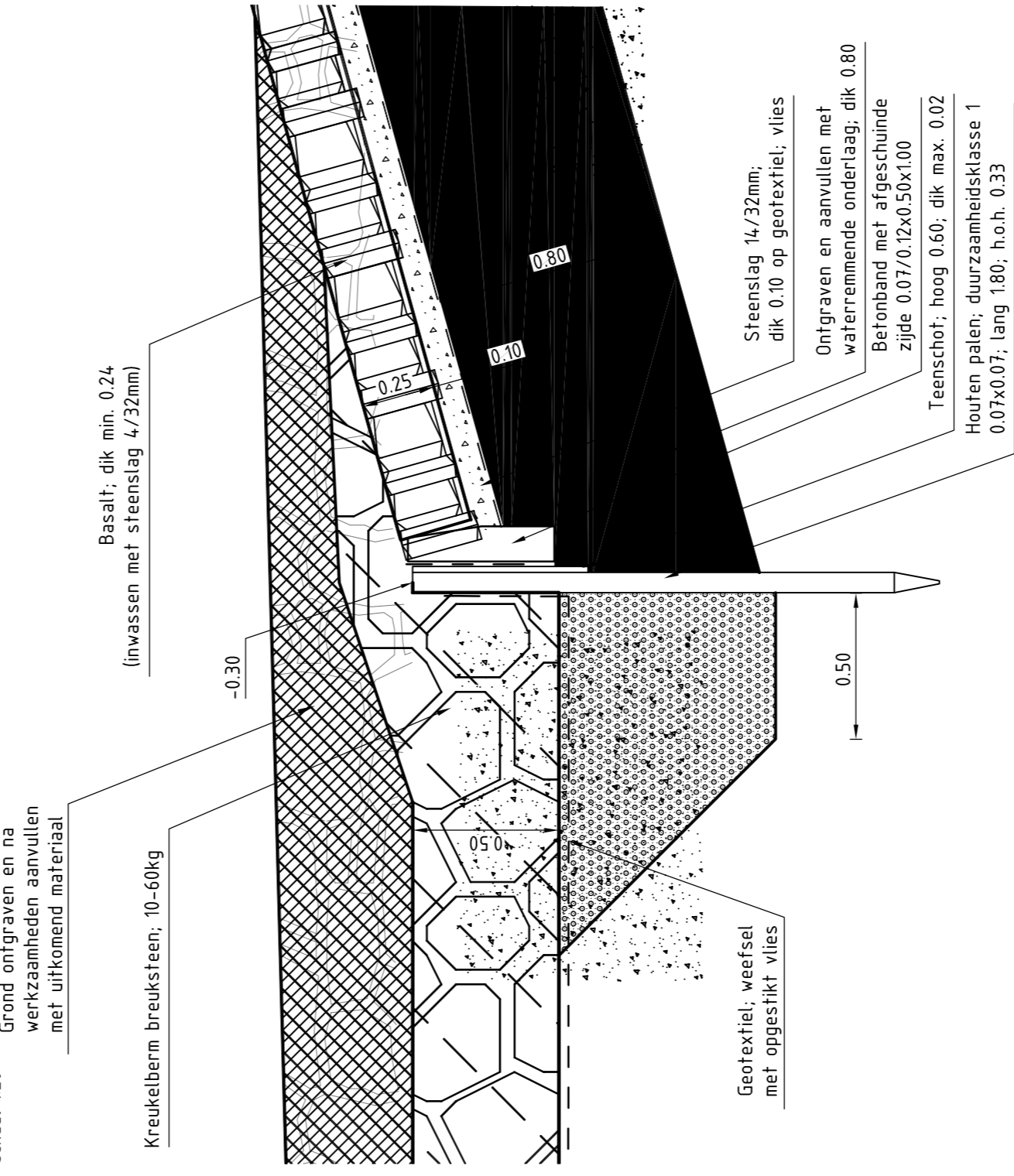
DETAIL 1

schaal 1:20



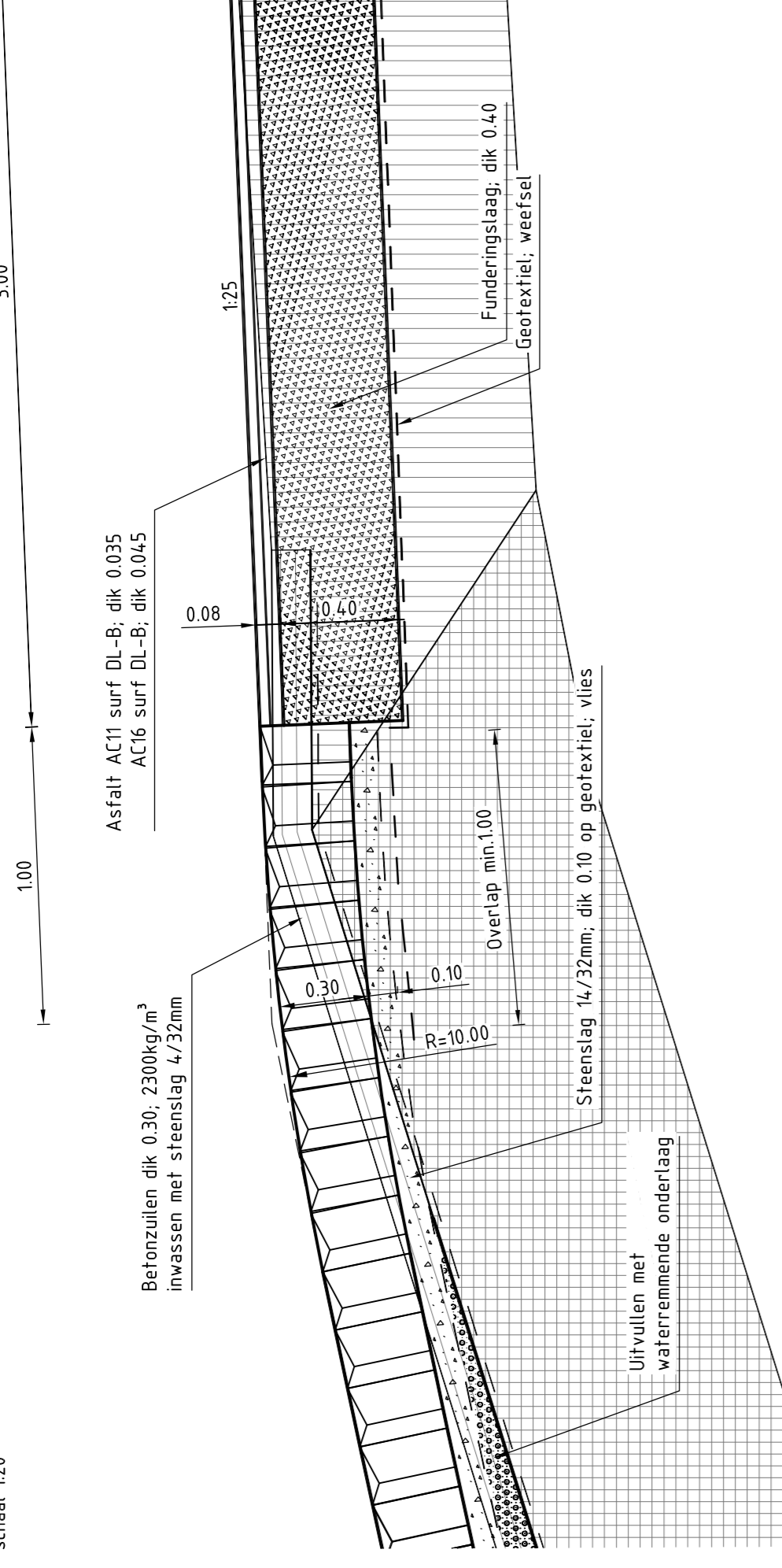
DETAIL 4

schaal 1:20



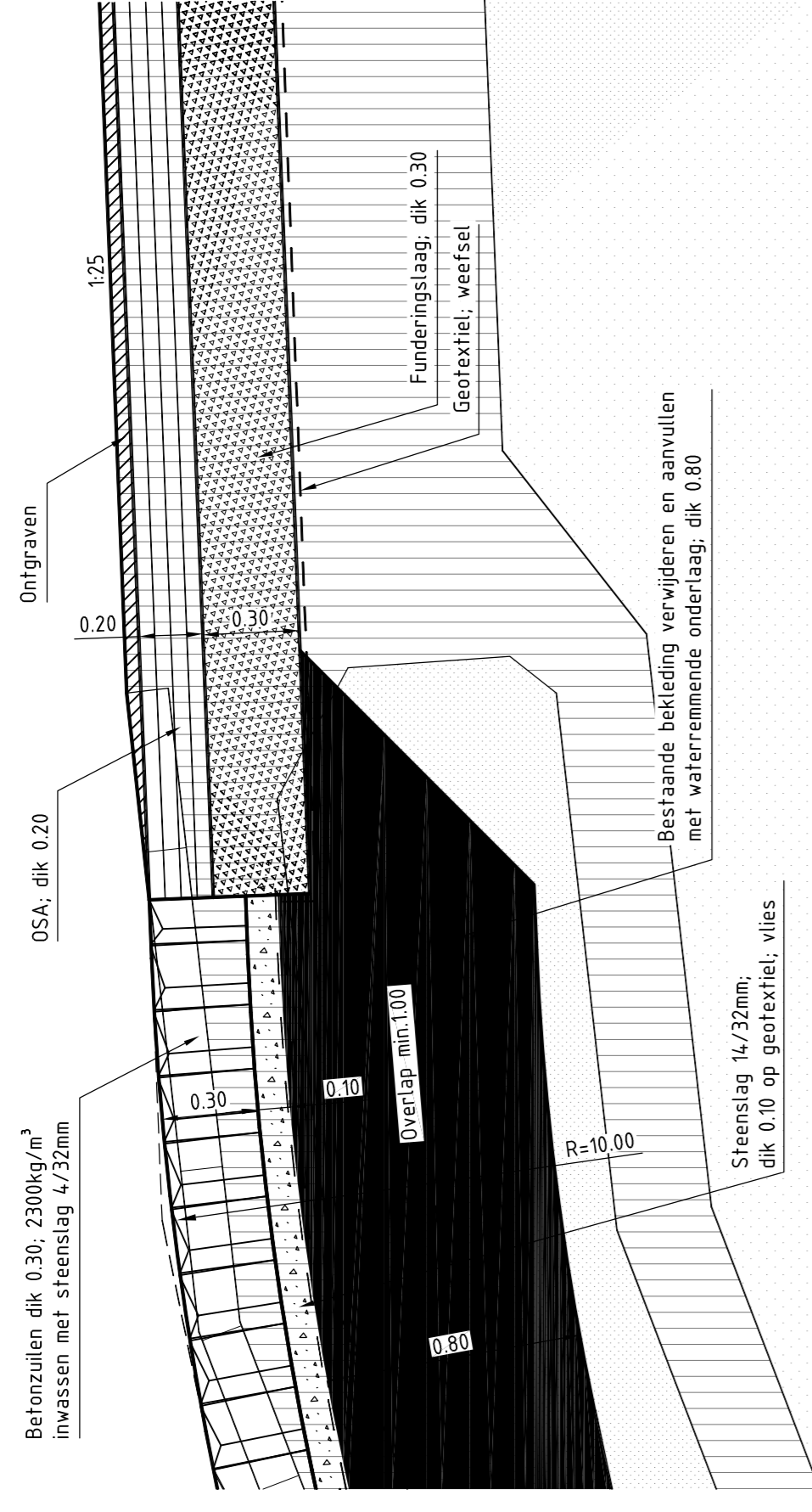
DETAIL 2

schaal 1:20



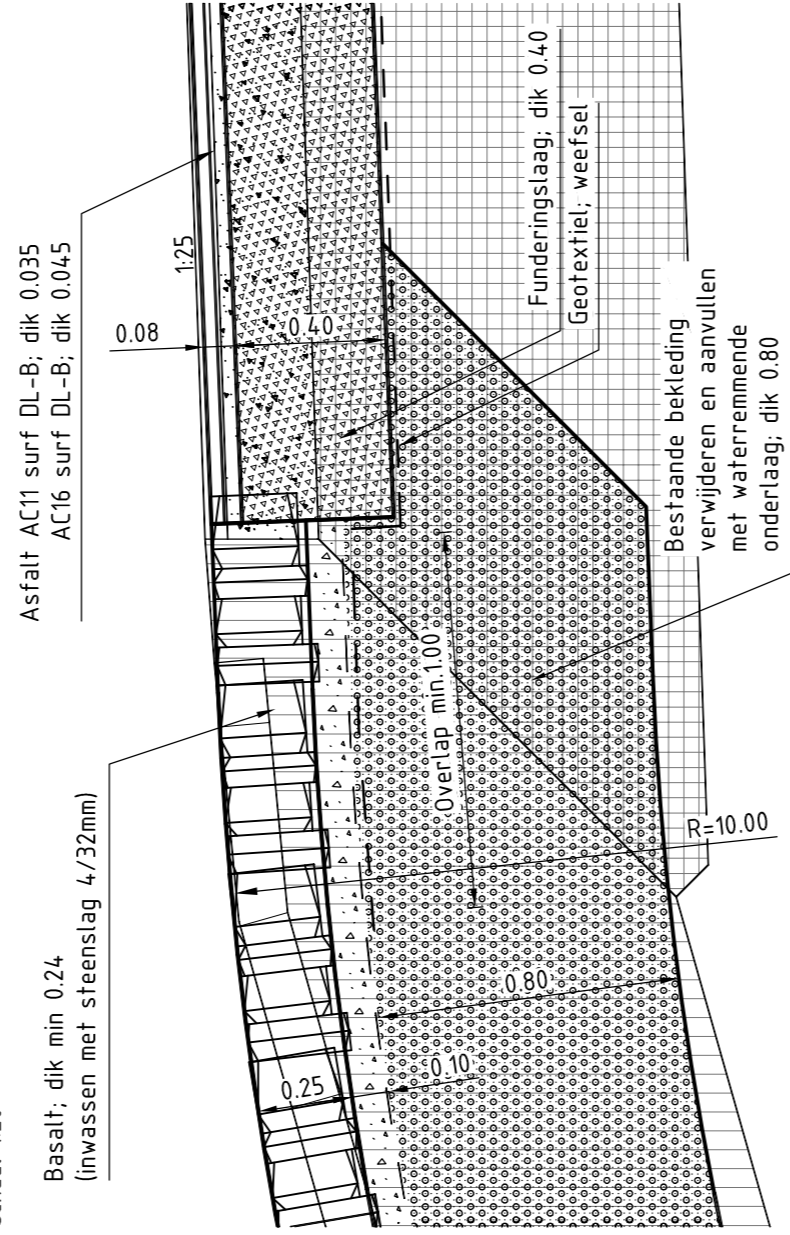
DETAIL 3

schaal 1:20



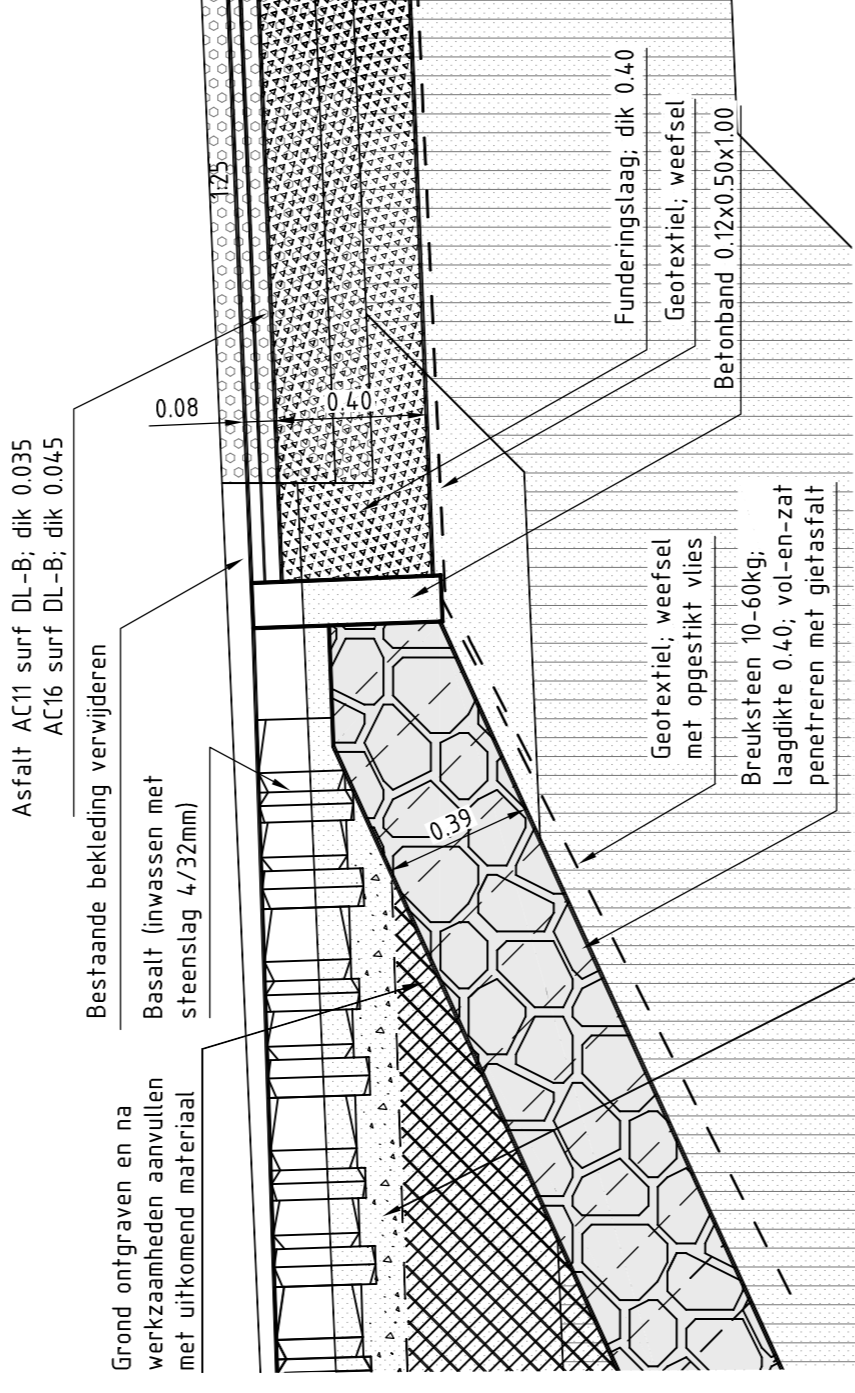
DETAIL 5

schaal 1:20



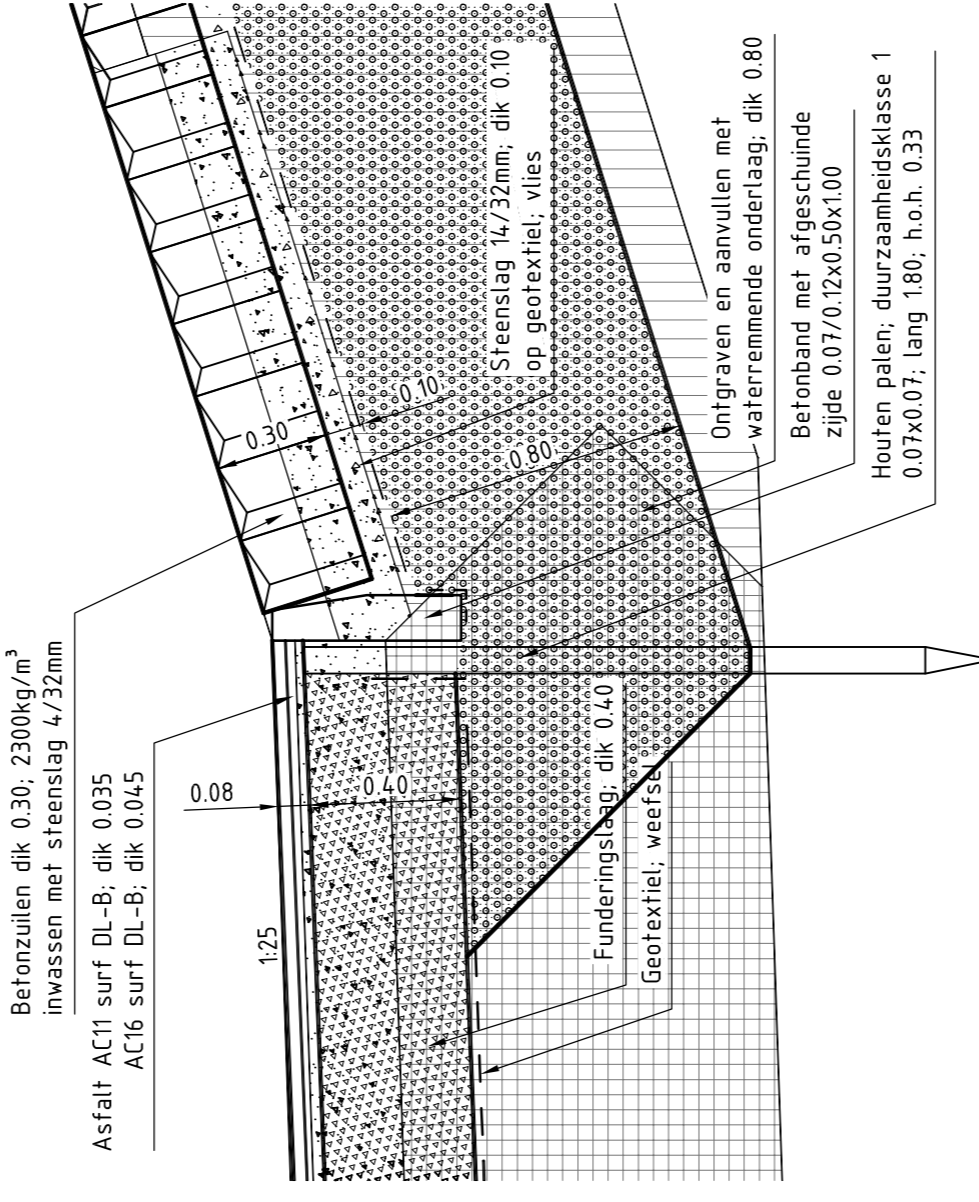
DETAIL 6

schaal 1:20



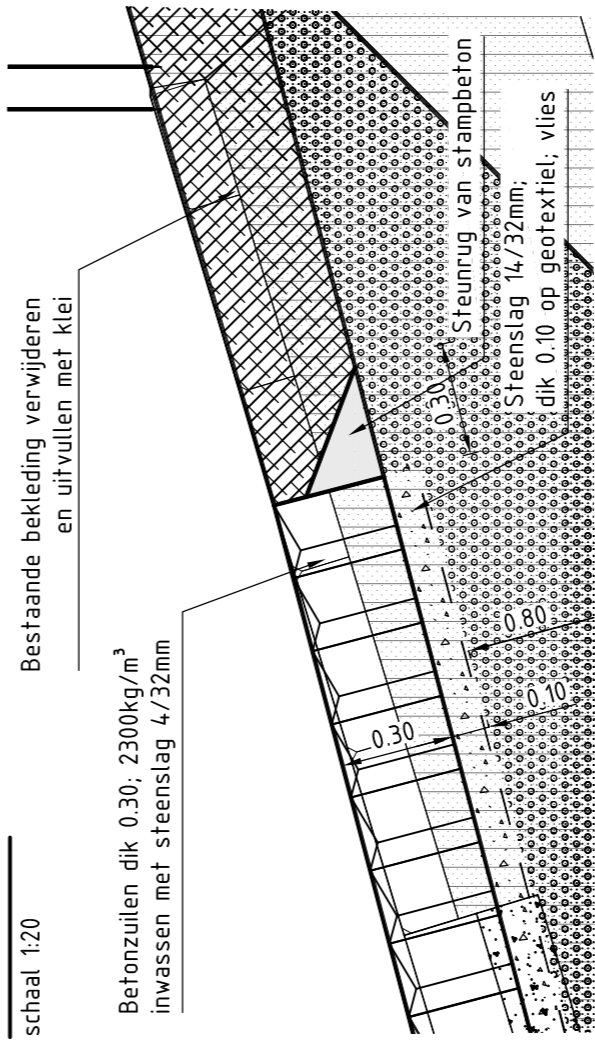
DETAIL 7

schaal 1:20



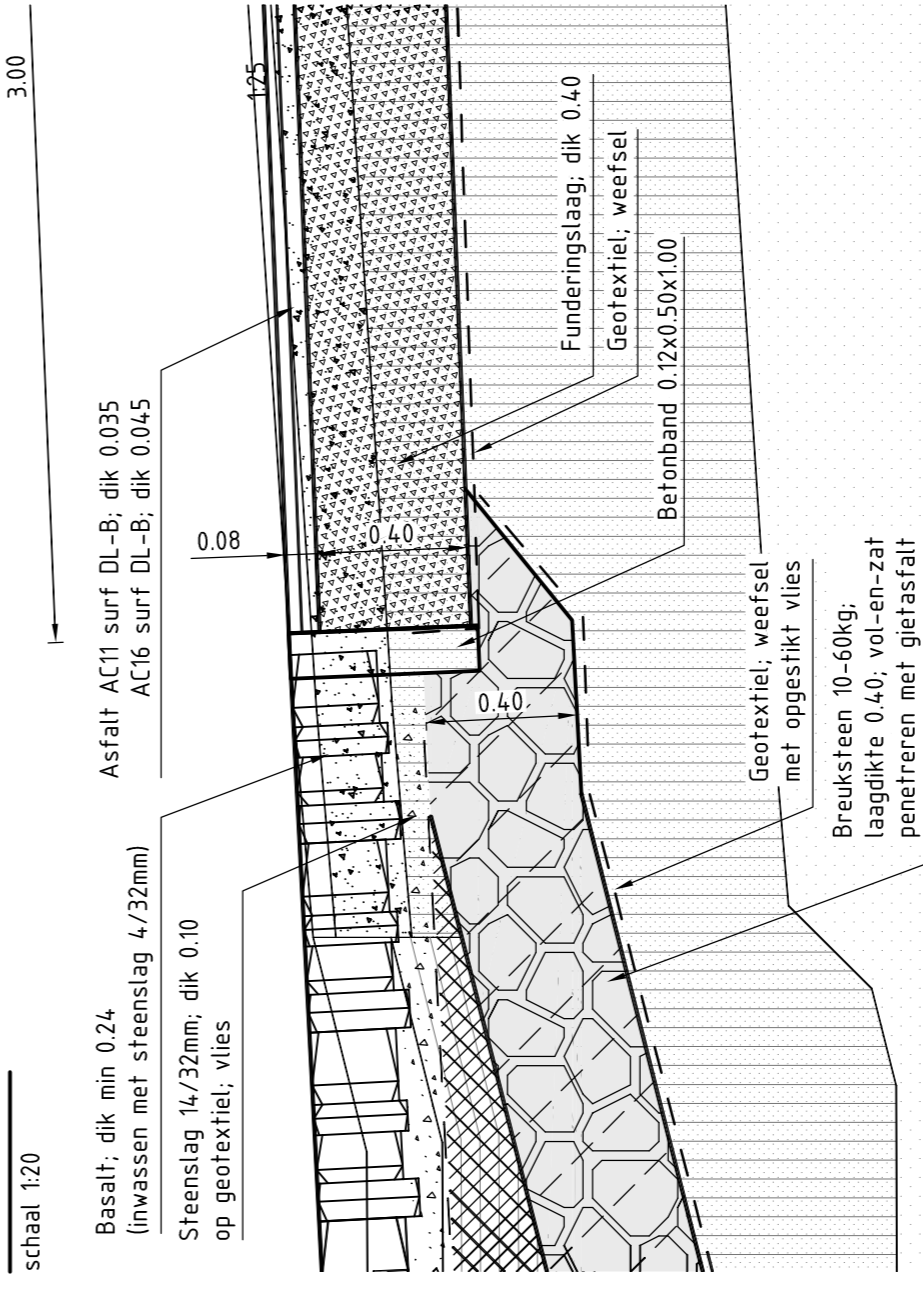
DETAIL 8

schaal 1:20



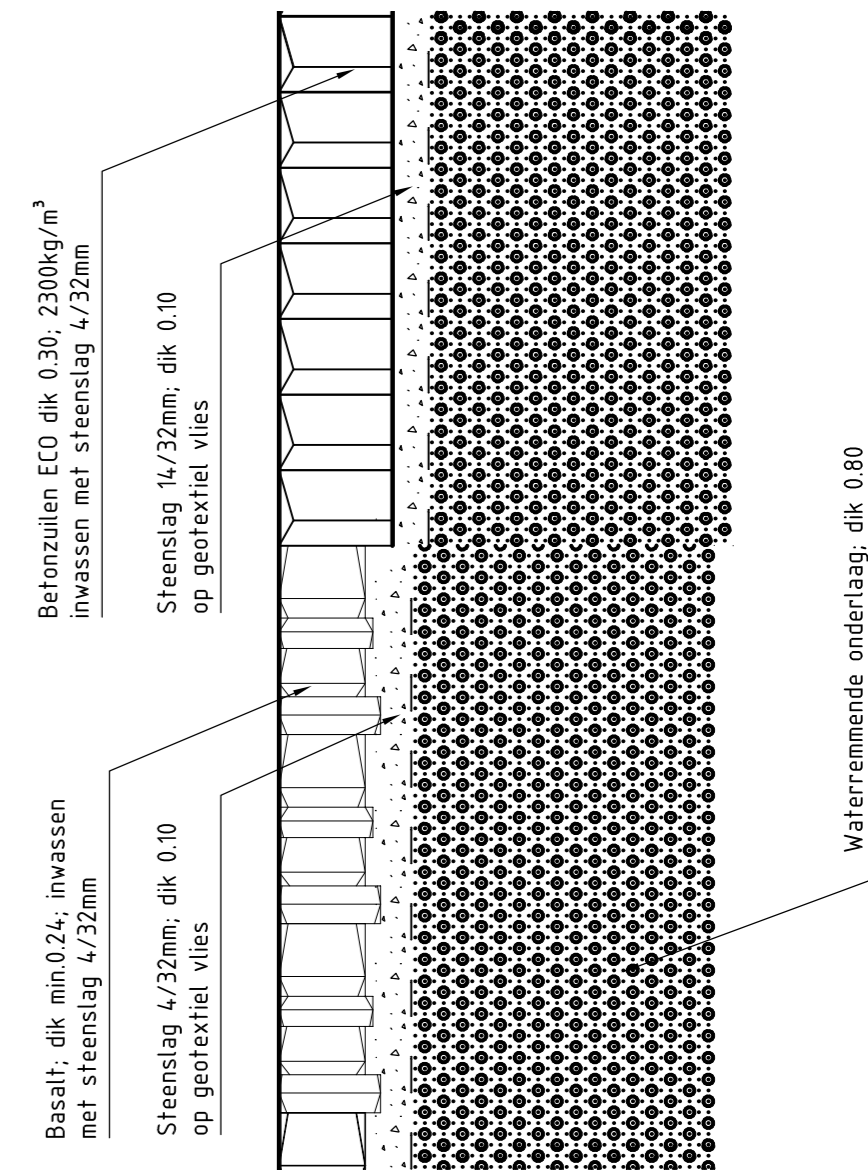
DETAIL 9

schaal 1:20



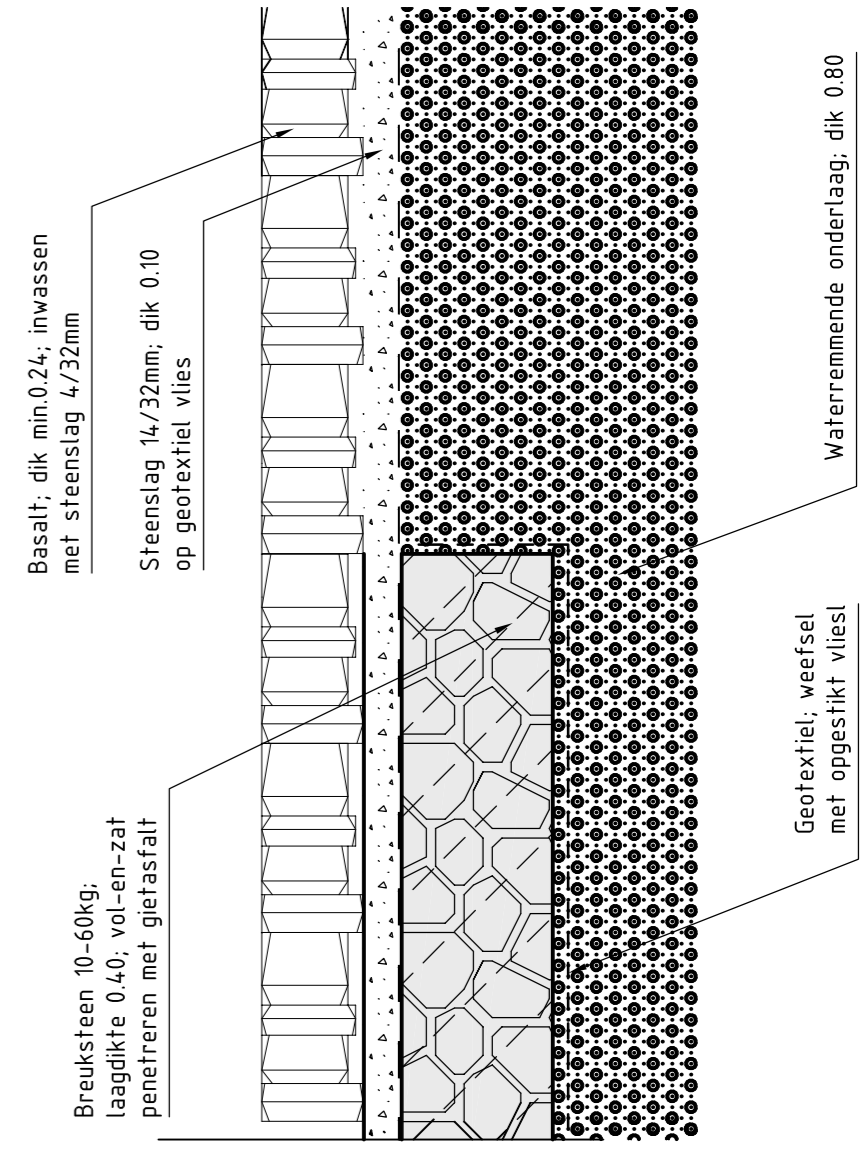
DETAIL A-A

schaal 1:20



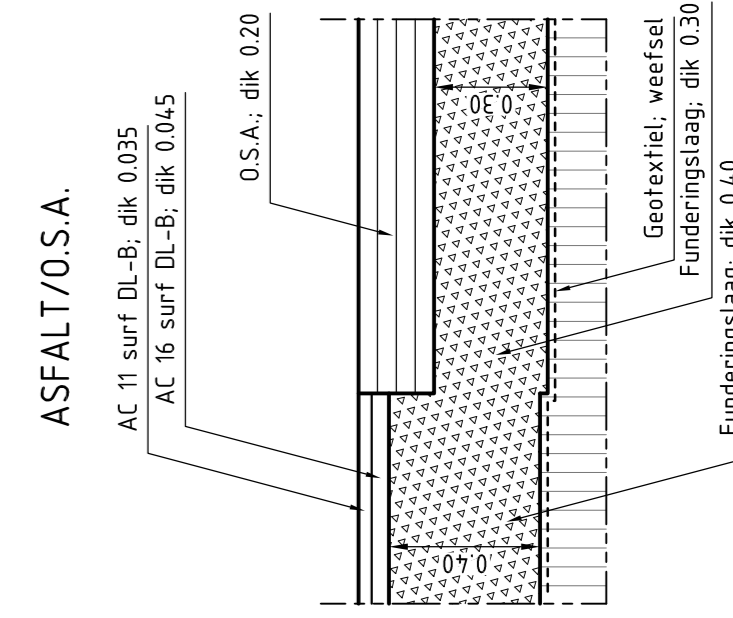
DETAIL B-B

schaal 1:20



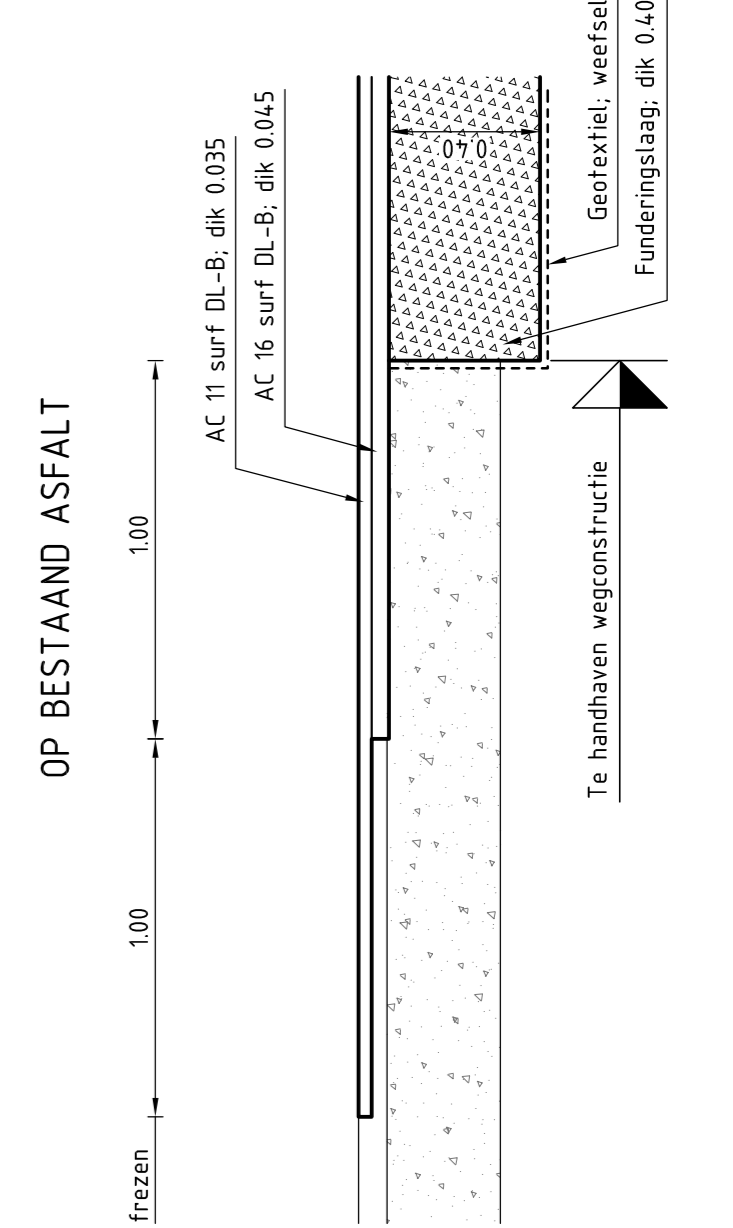
DETAIL A

schaal 1:20

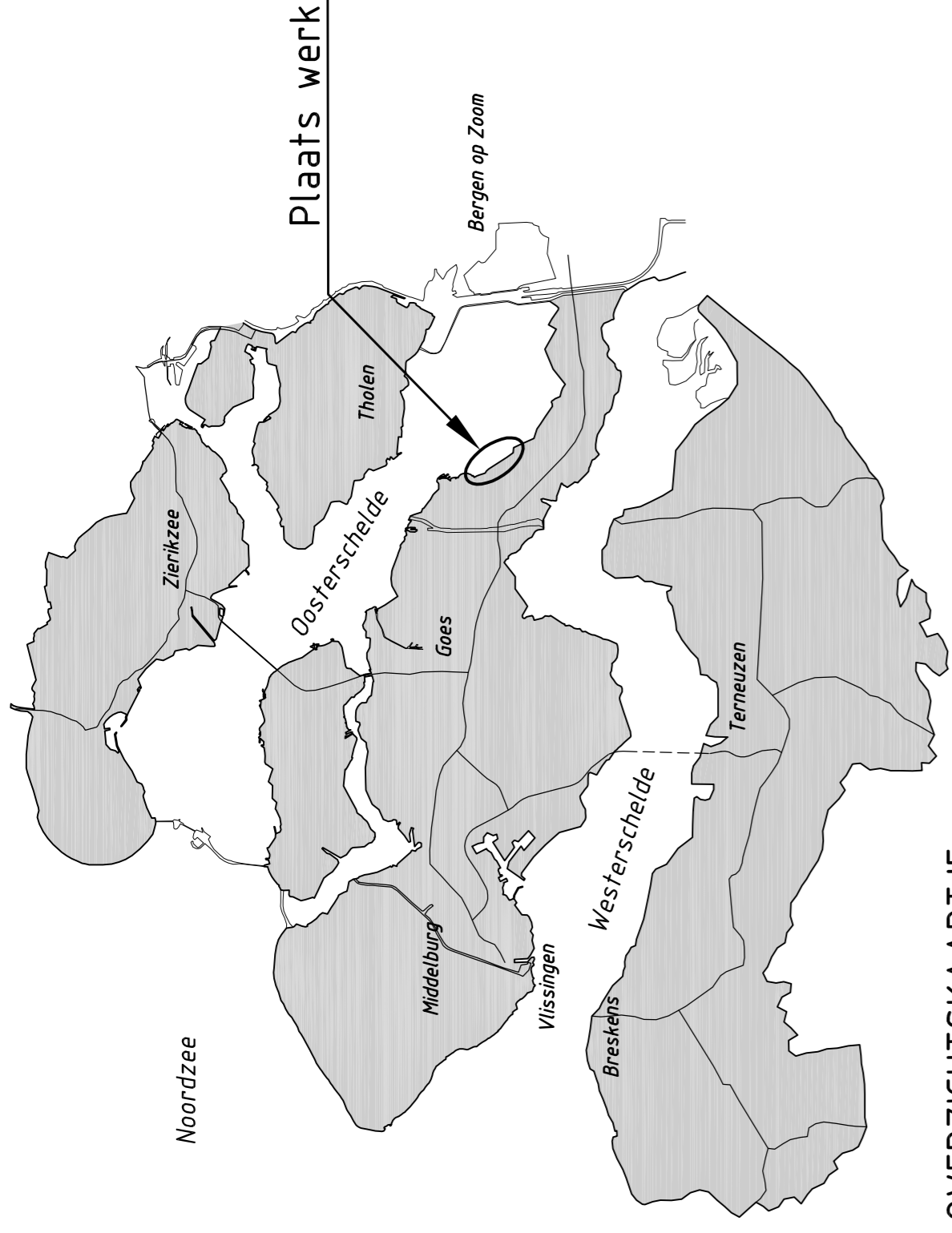
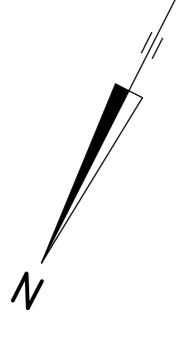


DETAIL B

schaal 1:20



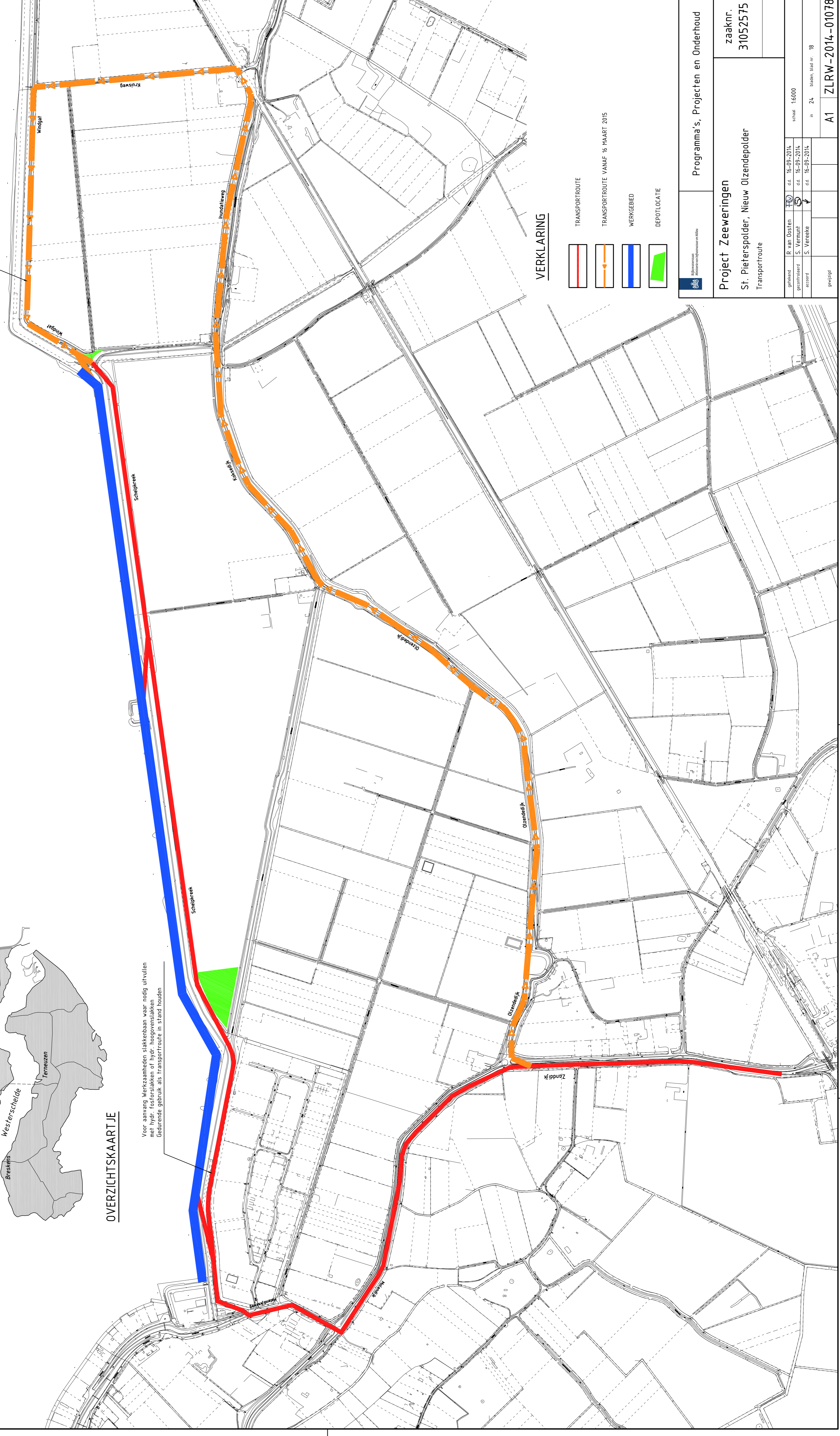
Programma's, Projecten en Onderhoud		zaaknr. 31052575	Nota van inlichtingen
Project Zeeweringen		St. Pieterspolder, Nieuw Olzendepolder	
Details		Details	
gemaakt door	R. van Oosten	schaal	1:20
gecontroleerd door	S. Vermunt	in	24
aanvaard door	S. Verecke	binnen	blat nr. 17
gevoegd door			
		A1	ZLRW-2014-01077







OVERZICHTSKAARTJE


Voor aanvang werkzaamheden stakkenbaan waar nodig uitvullen met hydr. fosforstakken of hydr. hoogveenstakken. Gedurende gebruik als transportroute in stand houden.

Voor aanvang werkzaamheden stakkenbaan waar nodig uitvullen met hydr. fosforstakken of hydr. hoogveenstakken. Gedurende gebruik als transportroute in stand houden.



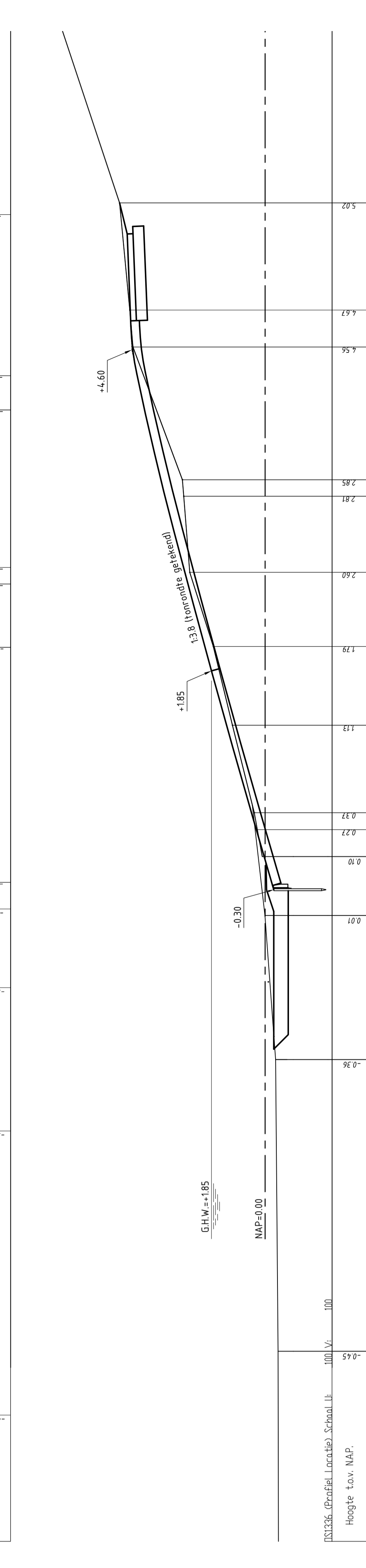
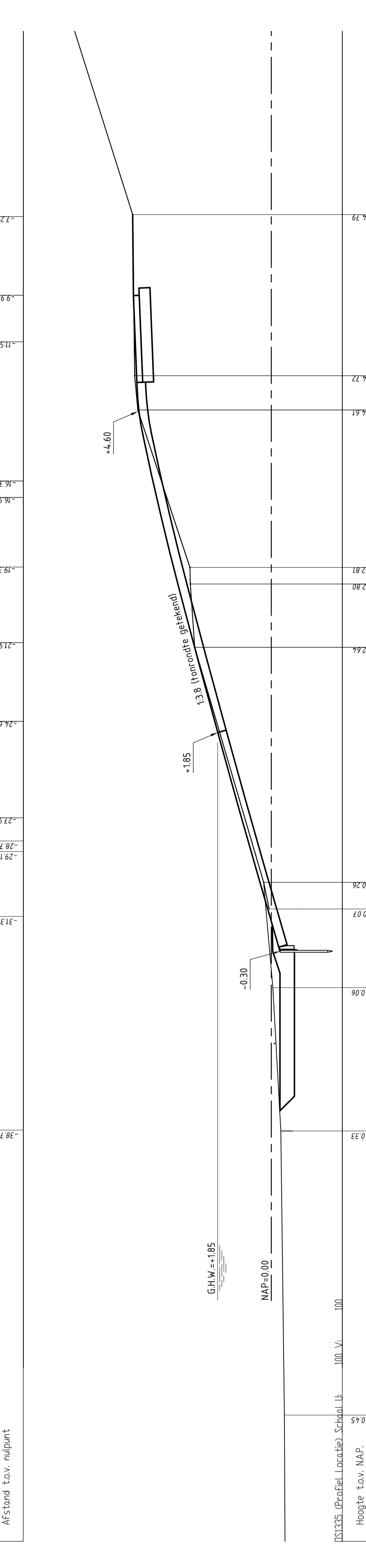
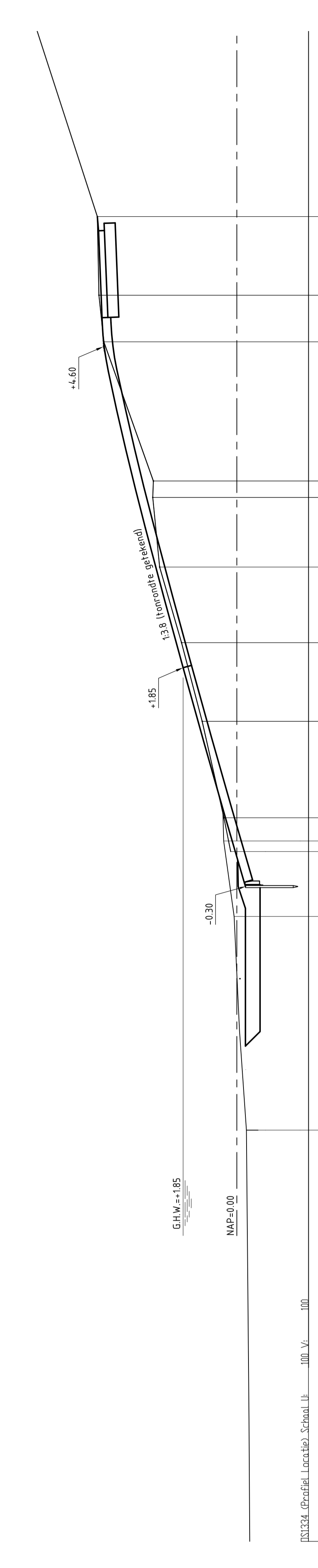
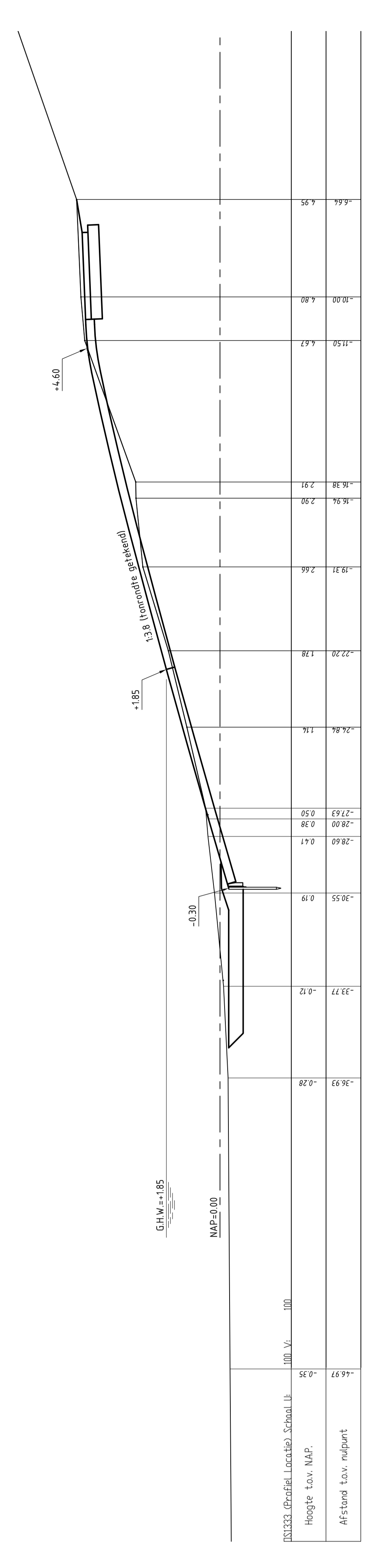
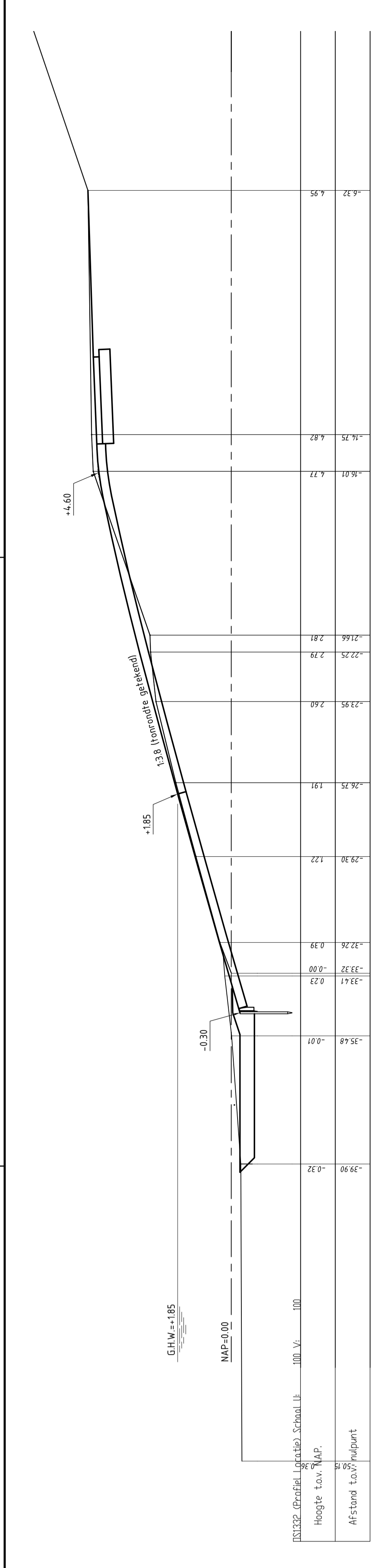
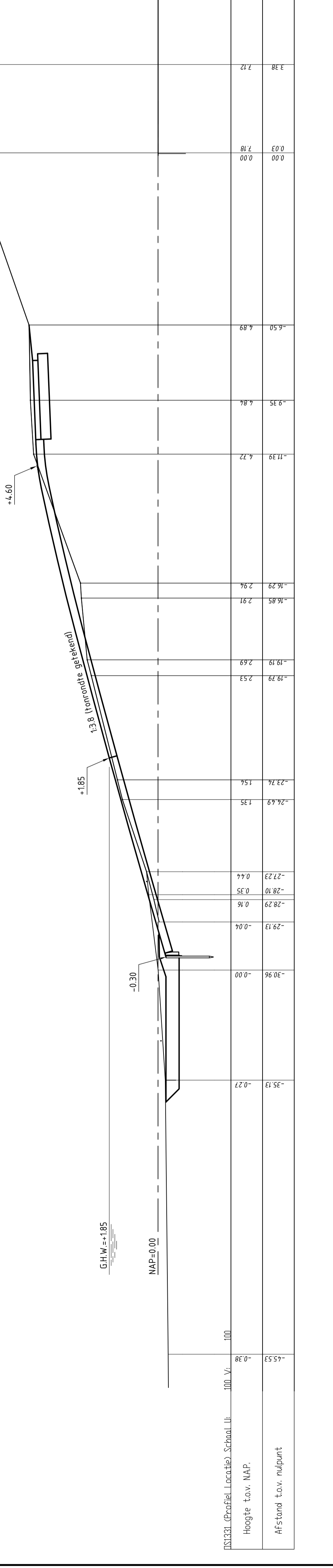
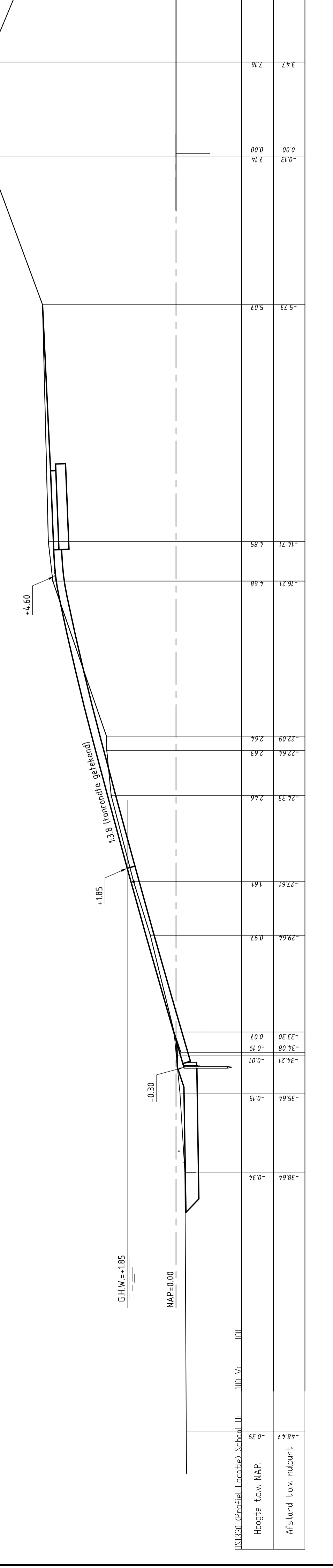
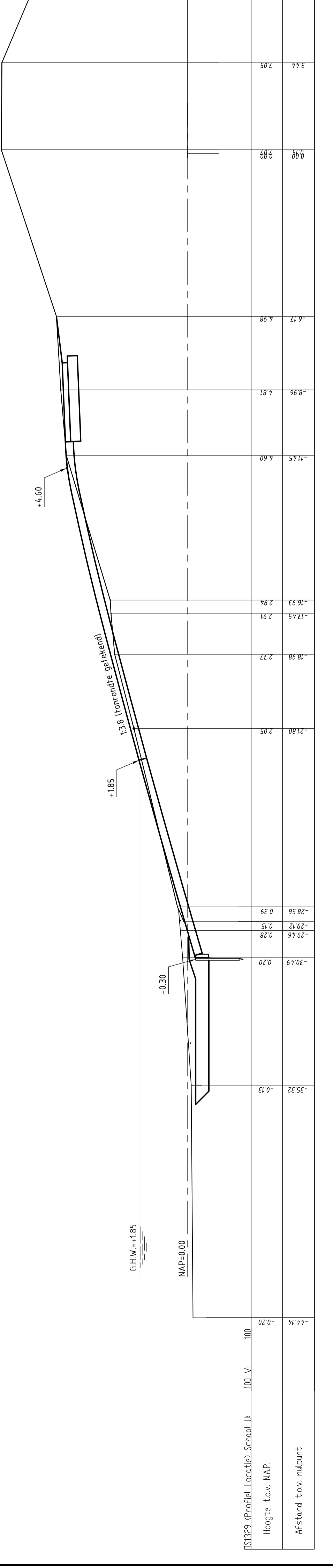
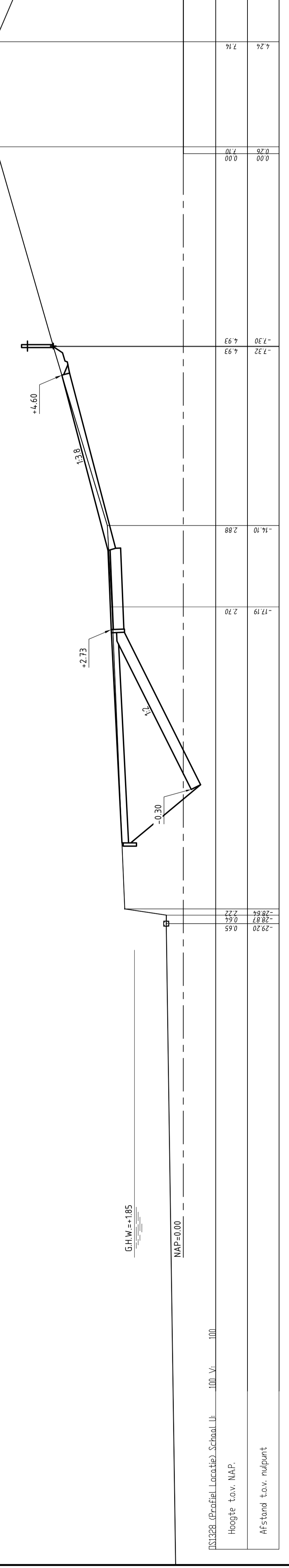
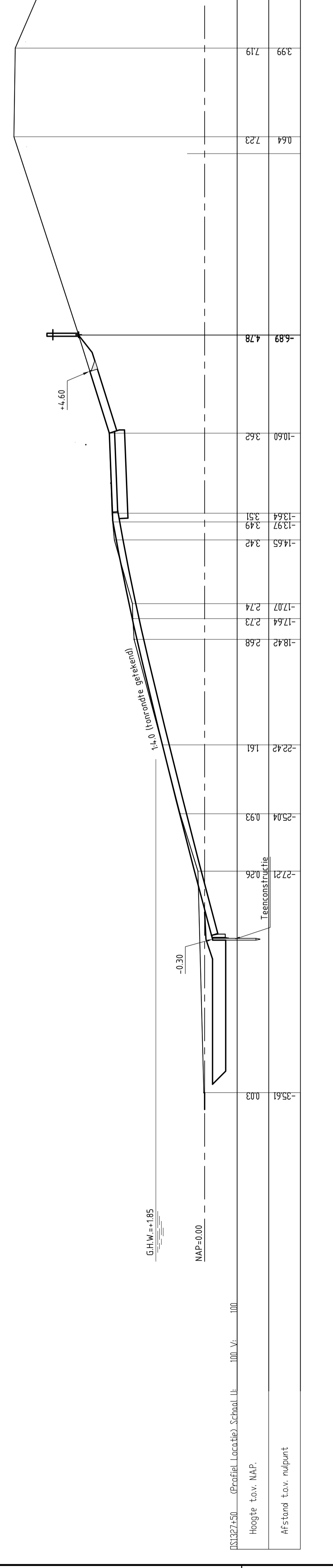
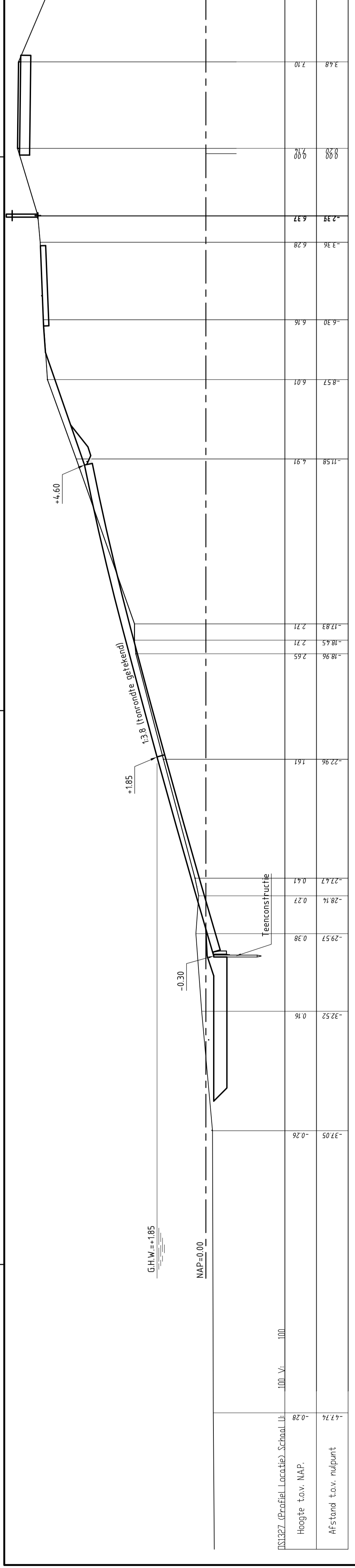
VERKLARING


-  TRANSPORTROUTE
-  TRANSPORTROUTE VANAF 16 MAART 2015
-  WERKGEBIED
-  DEPOTLOCATIE


 Programma's, Projecten en Onderhoud
Project Zeeweringen
 St. Pieterspolder, Nieuw Olzendepolder
 Transportroute

gerelateerd	R. van Oosten	o.d.	16-09-2014	schaal	1:6000
gecontroleerd	S. Vermeut	o.d.	16-09-2014	in	24
beoordeld	S. Vereeke	o.d.	16-09-2014	bladen	blad nr. 18
gevoegd					A1

zaaknr. 31052575
 ZLRW-2014-01078





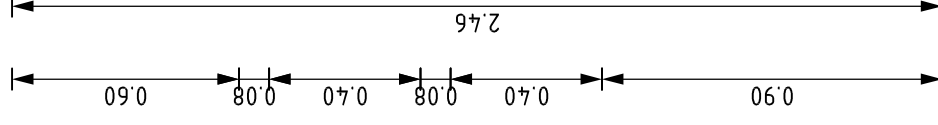
www.zeeweringen.nl
tel. 088 2461370

Een project van Rijkswaterstaat
en waterschap Scheldestromen

Dijkversterking Sint Pieterspolder

naam/logo opdrachtnemer

3.50




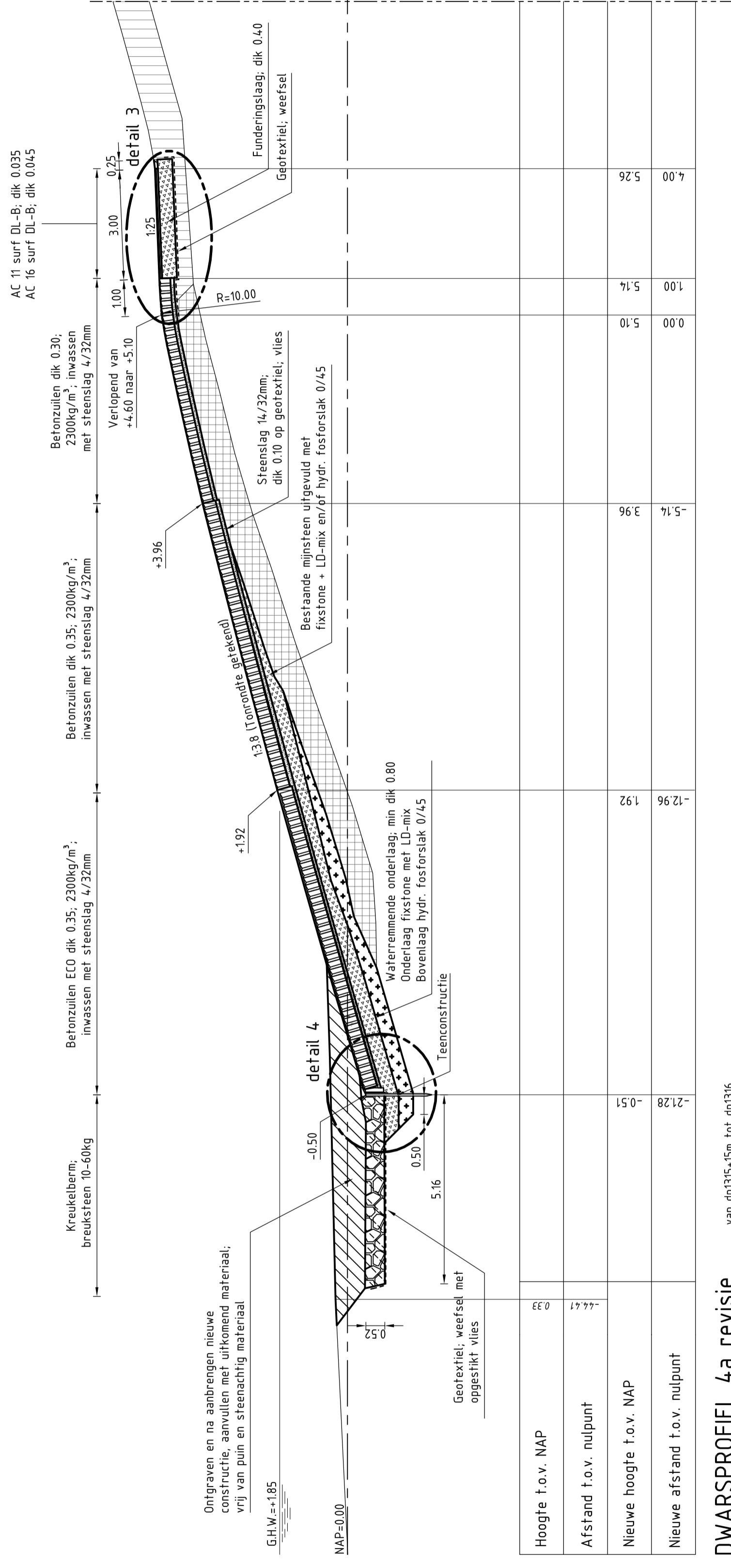
Kleur bord: Wit

Zeeweringen-logo wordt t.z.t. ter beschikking gesteld

Lettertype: Arial

Grootte letters aanpassen aan afmetingen bord

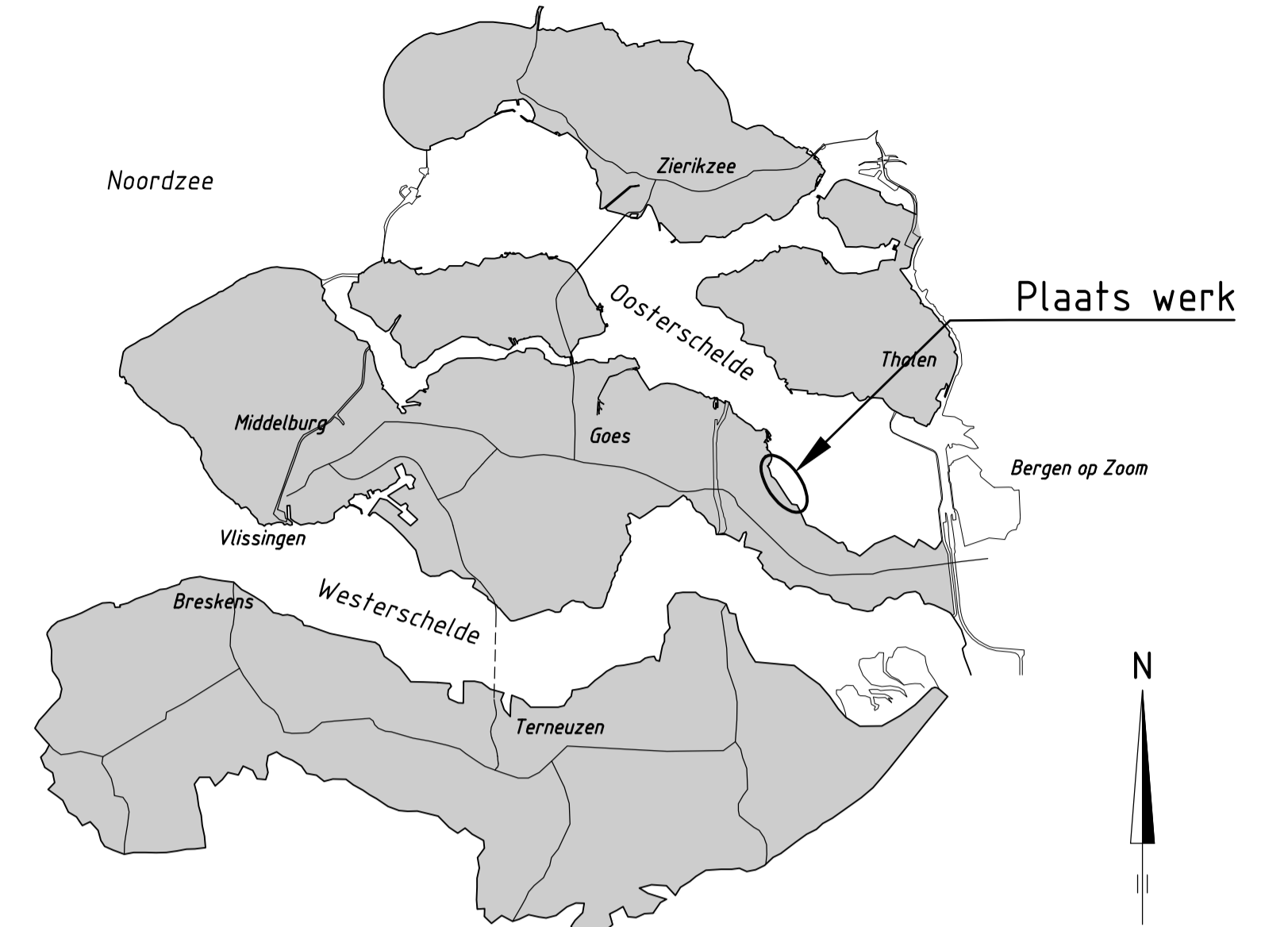
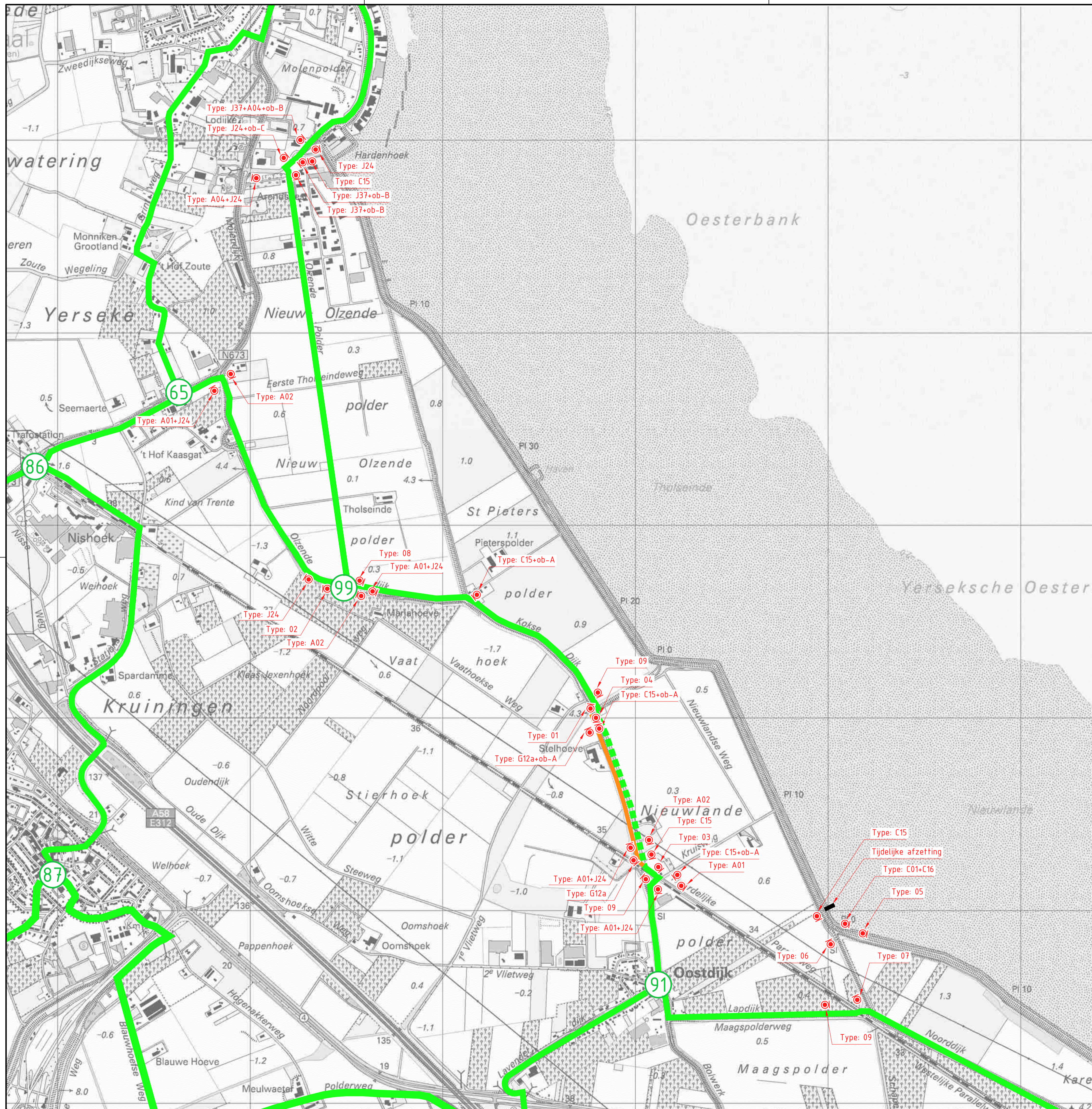
 Rijkswaterstaat Ministerie van Infrastructuur en Milieu		Programma's, Projecten en Onderhoud	
Project Zeeweringen St. Pieterspolder, Nieuw Olzendepolder Bouwbord		31052575	
getekend	R. van Oosten	d.d.	16-09-2014
gecontroleerd	S. Vermunt	d.d.	16-09-2014
accord	S. Vereeke	d.d.	16-09-2014
gewijzigd			
		schaal 1:20 in 24 bladen, blad nr. 22	
		A3	ZLRW-2014-01082



DWARSPROFIEL 4a revisie van dpi1315+15m tot dpi1316

Aansluitend profiel begin werk (Karelpolder - Nieuwlandepolder)
 schaal 1:100

		Programma's, Projecten en Onderhoud	
Project Zeeweringen		zaaknr. 31052575	
St. Pieterspolder, Nieuw Olzendepolder Aansluitend profiel		schaal 1:100	
getekend R. van Oosten	d.d. 16-09-2014	in 24 bladen, blad nr. 23	
gecontroleerd S. Vermunt	d.d. 16-09-2014		
accord S. Vereeke	d.d. 16-09-2014		
gewijzigd			
		A2 ZLRW-2014-01083	



OVERZICHTSKAARTJE

Type 01	Type 02	Type 03	Type 04	Type 05
Type 06	Type 07	Type 08	Type 09	
Type A01	Type A02	Type A04	Type C01	Type C15
Type C16	Type G12a	Type J24	Type J37	
Type ob-A	Type ob-B	Type ob-C		

VERKLARING

- FIETSKNOOPPUNTENNETWERK ZEELAND
- FIETSRUTE TIJDELIJK NIET BESCHIKBAAR
- OMLEIDINGSROUTE FIETSKNOOPPUNTENNETWERK
- TE PLAATSEN BORD

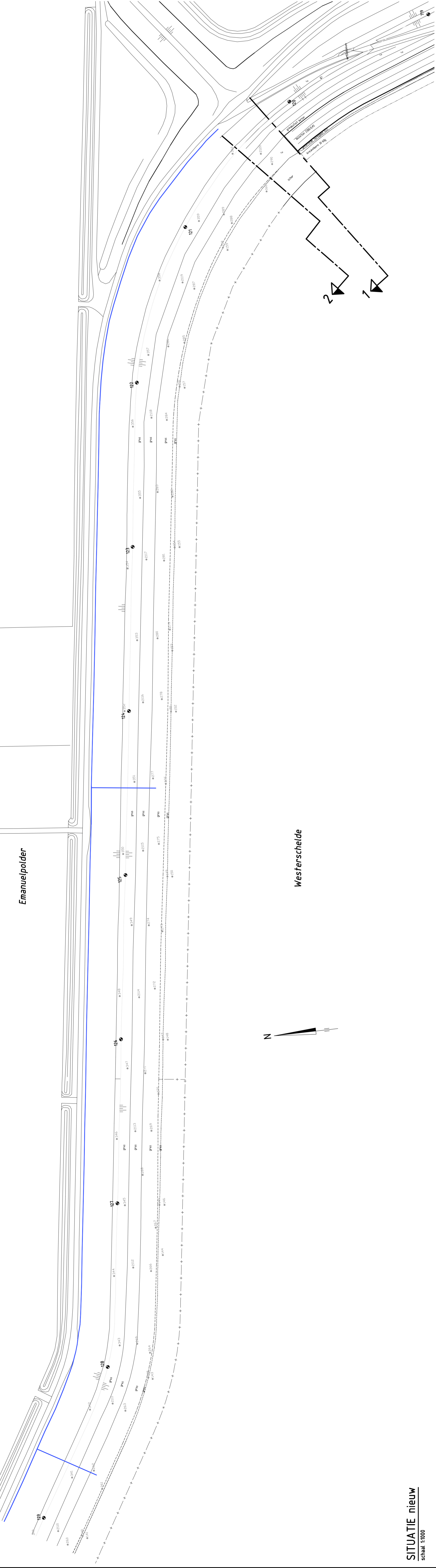
		Programma's, Projecten en Onderhoud	
Project Zeeweringen St. Pieterspolder, Nieuw Olzendepolder Omleiding fietsroute			zaaknr. 31052575
getekend R. van Oosten	gecontroleerd S. Vermunt	d.d. 16-09-2014	schaal 1:10000
accoord S. Vereeke	d.d. 16-09-2014	in 24 bladen, blad nr. 24	
gewijzigd	A1		ZLRW-2014-01084

FIETSKNOOPPUNTENNETWERK ZEELAND
 FIETSRUTE TIJDELIJK NIET BESCHIKBAAR
 OMLEIDINGSROUTE FIETSKNOOPPUNTENNETWERK
 TE PLAATSEN BORD

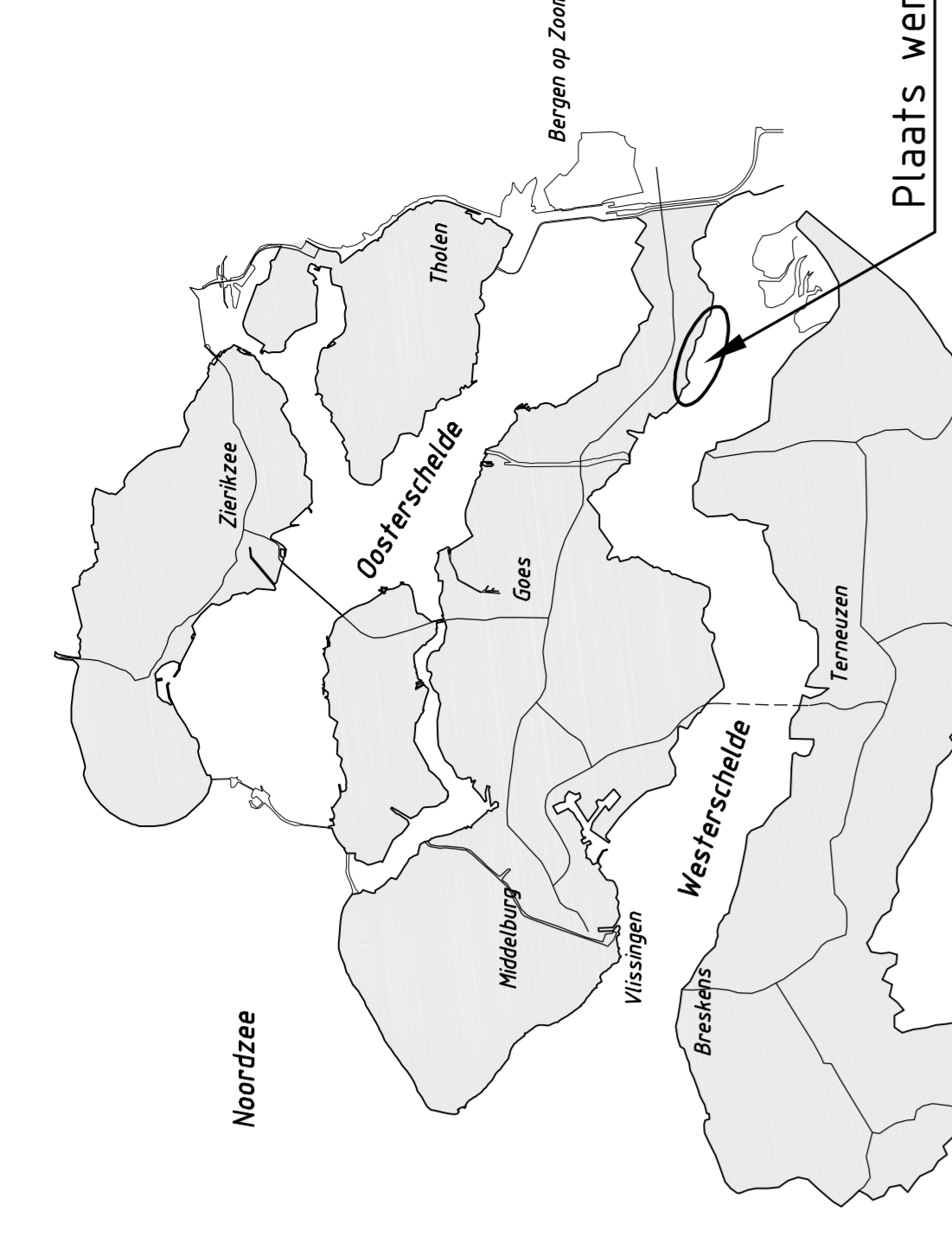
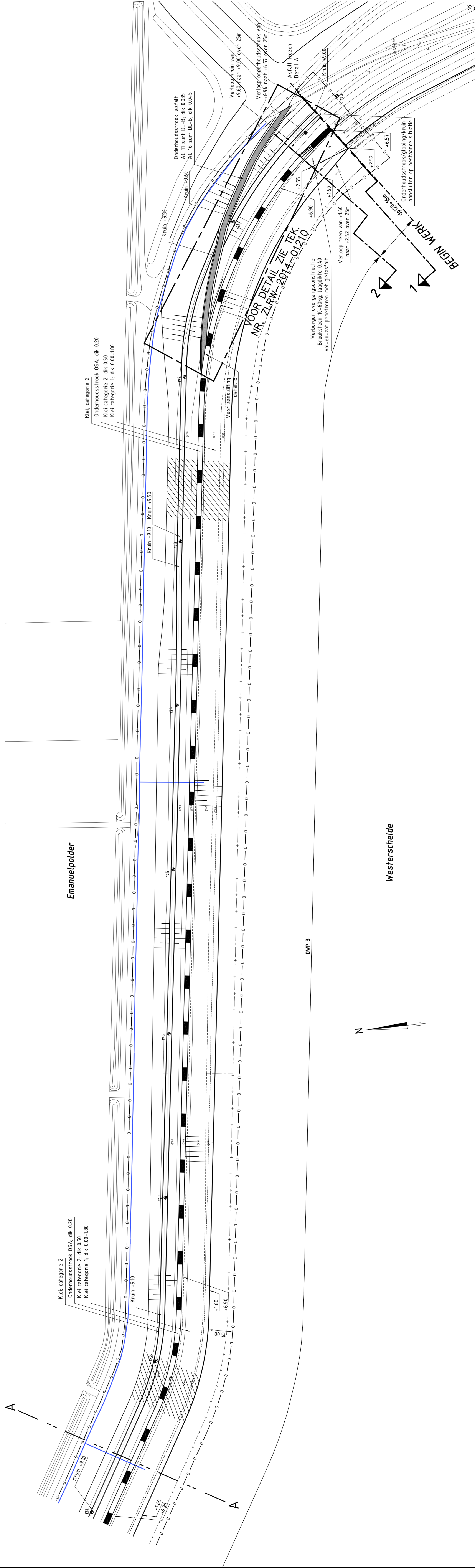
Tek.nr.	Bestandsnaam	Omschrijving	Datum
		Contract tekeningen	
ZLRW-2014-01201	contract-sit-ontw-Emanuelpolder.dwg	Situatie (1) bestaand en nieuw van dp120+16m tot dp129	16-09-2014
ZLRW-2014-01202	"	Situatie (2) bestaand en nieuw van dp129 tot dp137	16-09-2014
ZLRW-2014-01203	contract-sit-ontw-Emanuelpolder.dwg	Situatie (3) bestaand en nieuw van dp137 tot dp146+26m	16-09-2014
ZLRW-2014-01204	contract-dwp-Emanuelpolder.dwg	Dwarsprofiel 1 bestaand en nieuw dp120+16,5m	16-09-2014
ZLRW-2014-01205	"	Dwarsprofiel 2 bestaand en nieuw dp120+40m	16-09-2014
ZLRW-2014-01206	"	Dwarsprofiel 3 bestaand en nieuw van dp120+40m tot dp146	16-09-2014
ZLRW-2014-01207	"	Dwarsprofiel 4 bestaand en nieuw dp146	16-09-2014
ZLRW-2014-01208	"	Dwarsprofiel 5 bestaand en nieuw dp146+25m	16-09-2014
ZLRW-2014-01209	"	Details	16-09-2014
ZLRW-2014-01210	contract-dijkovergang 1- Emanuelpolder.dwg	Dijkovergang 1	16-09-2014
ZLRW-2014-01211	contract-dijkovergang 2- Emanuelpolder.dwg	Dijkovergang 2	16-09-2014
ZLRW-2014-01212	contract-transp-Emanuelpolder.dwg	Transportroute	16-09-2014
ZLRW-2014-01213	contract-dwp 100m- Emanuelpolder.dwg	Dwarsprofielen 100m, bestaand en ontwerp (basis) van dp121 t/m dp130	16-09-2014
ZLRW-2014-01214	"	Dwarsprofielen 100m, bestaand en ontwerp (basis) van dp131 t/m dp140	16-09-2014
ZLRW-2014-01215	"	Dwarsprofielen 100m, bestaand en ontwerp (basis) van dp141 t/m dp146	16-09-2014
ZLRW-2014-01216	contract-bouwbord- Emanuelpolder.dwg	Bouwbord	16-09-2014
ZLRW-2014-01217	contract-aansluitend profiel- Emanuelpolder.dwg	Dwarsprofiel aansluitende dijkvakken	16-09-2014
ZLRW-2014-01218	contract-oml.fietsroute- Emanuelpolder.dwg	Omleidingsroute fietsverkeer / bordenplan	16-09-2014

		Nota van inlichtingen	
ZLRW-2014-01201	contract-sit-ontw-Emanuelpolder.dwg	Situatie (1) bestaand en nieuw van dp120+16m tot dp129	14-10-2014
ZLRW-2014-01202	"	Situatie (2) bestaand en nieuw van dp129 tot dp137	14-10-2014
ZLRW-2014-01203	contract-sit-ontw-Emanuelpolder.dwg	Situatie (3) bestaand en nieuw van dp137 tot dp146+26m	14-10-2014
ZLRW-2014-01204	contract-dwp-Emanuelpolder.dwg	Dwarsprofiel 1 bestaand en nieuw ter plaatse van dp120+16,5m	14-10-2014
ZLRW-2014-01205	"	Dwarsprofiel 2 bestaand en nieuw ter plaatse van dp120+41m	14-10-2014
ZLRW-2014-01206	"	Dwarsprofiel 3 bestaand en nieuw van dp120+41m tot dp146	14-10-2014
ZLRW-2014-01207	"	Dwarsprofiel 4 bestaand en nieuw ter plaatse dp146	14-10-2014
ZLRW-2014-01208	"	Dwarsprofiel 5 bestaand en nieuw ter plaatse van dp146+25m	14-10-2014

SITUATIE bestaand
schaal 1:1000



SITUATIE nieuw
schaal 1:1000

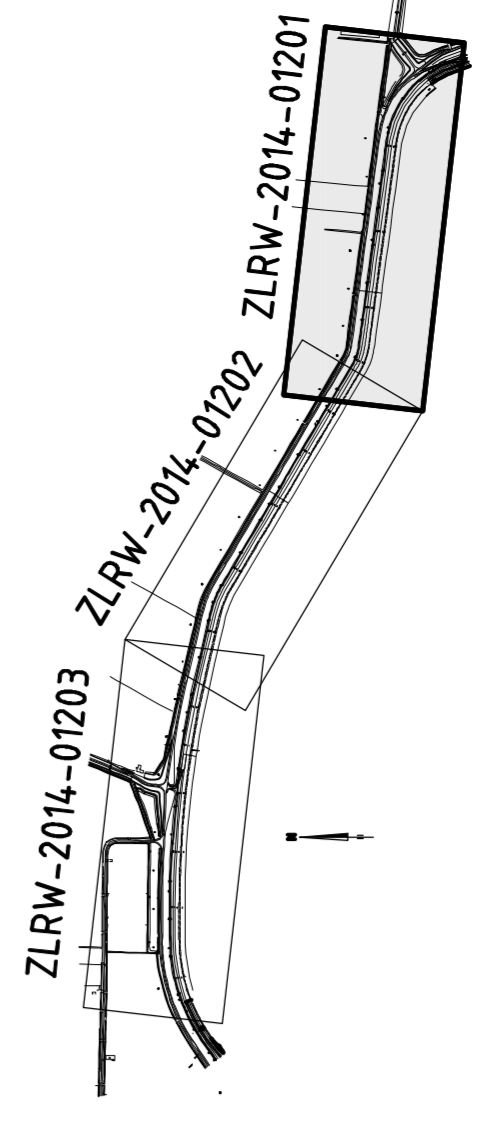


OVERZICHTSKAARTJE

VERKLARING

- Hoogtepunten in meters t.o.v. NAP
Haken in meters tenzij anders aangegeven
Alle maten in het werk controleren
- 117 • Dijkpaal met nummer
 - 117 • Boorput locatie (zie "Diverse milieu-technische bodemonderzoeken", A182, 9 mei 2014)
 - — — — — Bestaande situatie
 - — — — — Bestaand raster/netwerk
 - — — — — Bestaand (y)eenheid (indicated)
 - — — — — Bestaande zandlijn
 - — — — — Bestaande heerlijn
 - — — — — Te maken werk
 - — — — — Onderhoudstrook
 - — — — — Grondaanvulling
 - — — — — Werkgevers

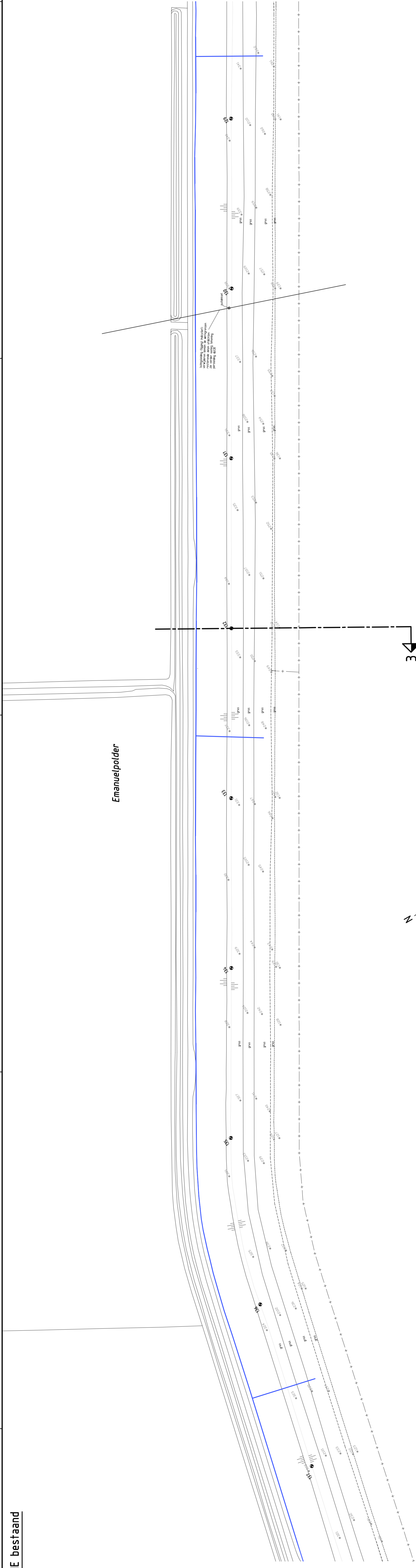
INDELING SITUATIE TEKENINGEN



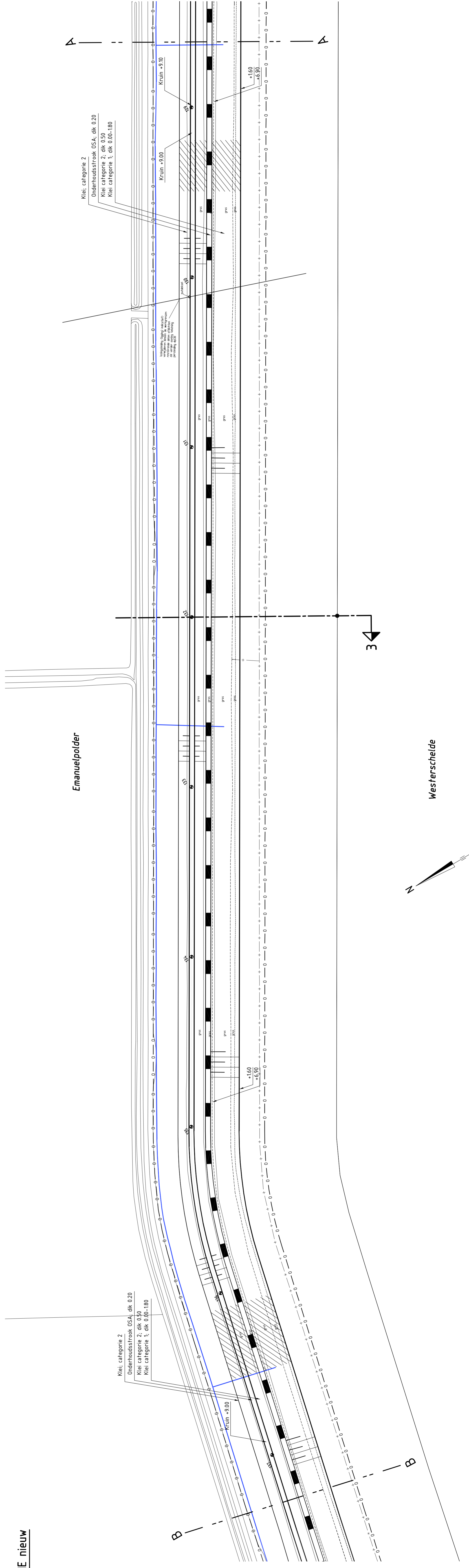
Voor dwarsprofiel 1 zie tekening ZLRW-2014-01204
Voor dwarsprofiel 2 zie tekening ZLRW-2014-01205
Voor transportroute zie tekening ZLRW-2014-01212

Rijkswaterstaat Waterschap Schelde en Westerschelde	Programma's, Projecten en Onderhoud		
	Project Zeeweringen		zaaknr. 31052575
	Emanuel polder Situatie (f) bestaand en nieuw van 0p00-06m tot dpt'99		
MAATSCHAP	1:50	04-11-2014	NOVA van inrichtingen
VERBOD	1:50	14-10-2014	
S. VERBOD	1:50	14-10-2014	
in 18			
DWP 3			A0A1 ZLRW-2014-01201

SITUATIE bestaand
schaal 1:1000



SITUATIE nieuw
schaal 1:1000



VERKLARING

Hoofdmaten in meters, t.o.v. NAP.
Maten in meters tussen anders aangegeven.
Alle maten in het werk controleren.

1:100 Dijkpaal met nummer

Boorputlocatie (zie "Diversa milieutechnische bodemonderzoek", A16C, D met 2014)

Bestaande situatie

Bestaand raster/hekwerk

Bestaand (y)aanleiding (indicatief)

Bestaande zandlijn

Bestaande teeslijn

Te maken werk

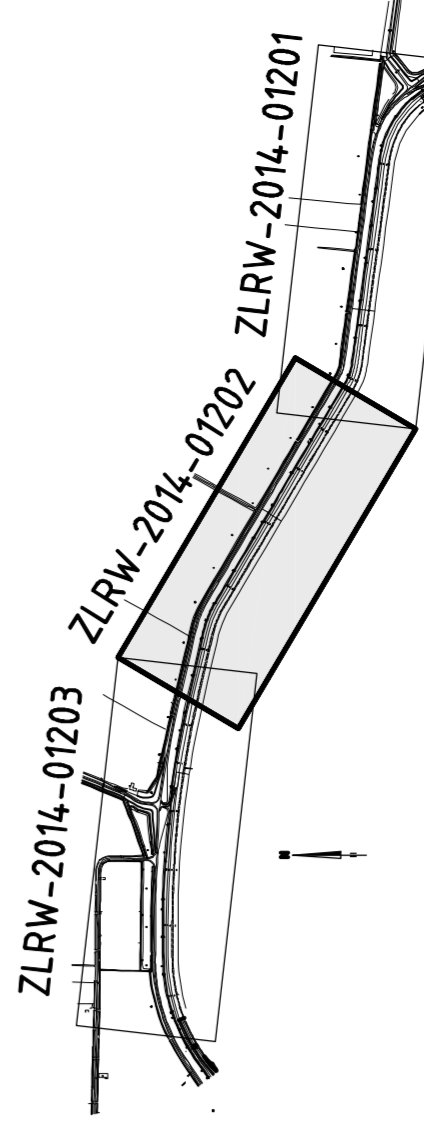
Onderhoudstrook

Grondaanwulling

Werkgetuig

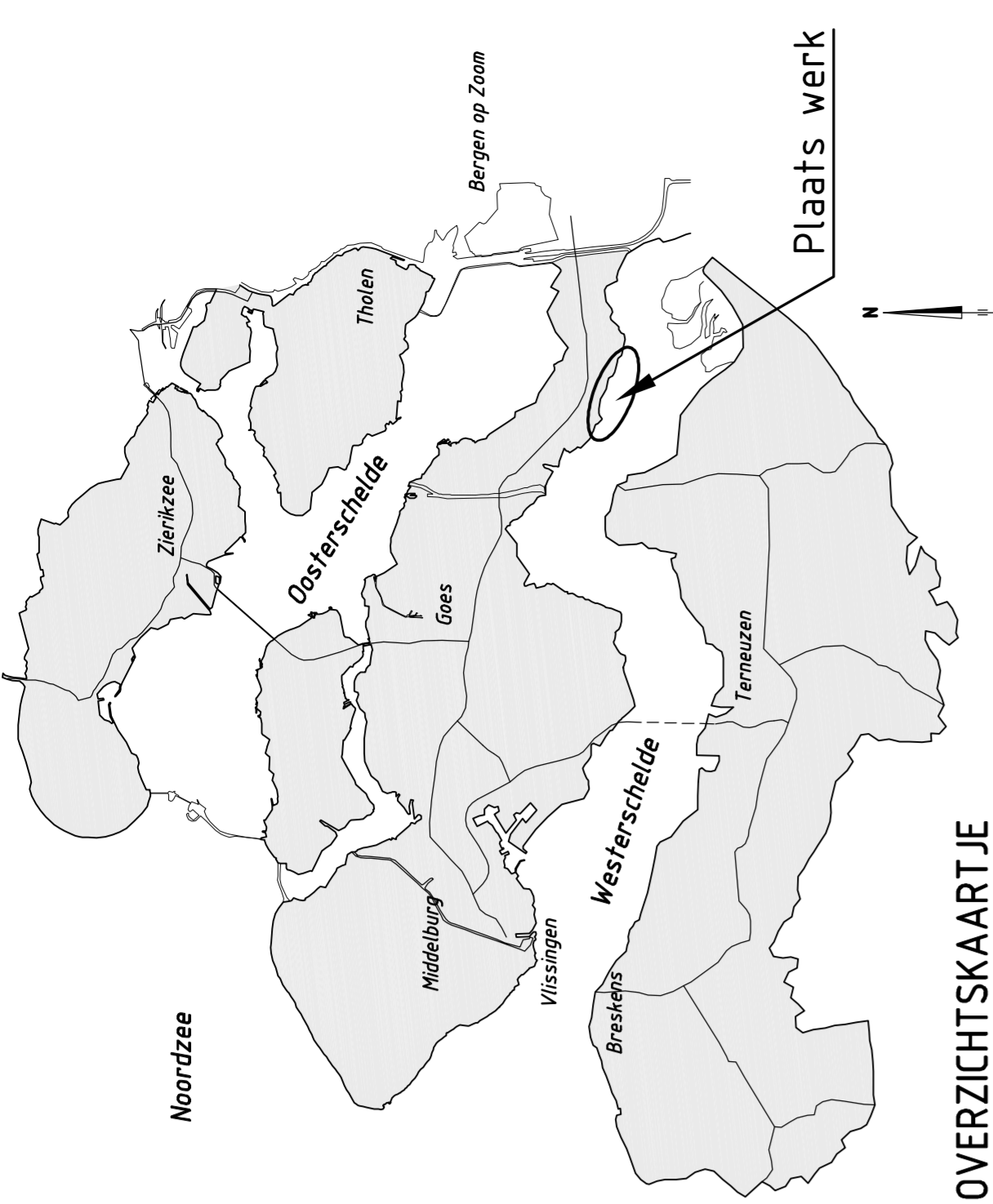
Voor dwarsprofiel 3 zie tekening ZLRW-2014-01206
Voor transportroute zie tekening ZLRW-2014-01202

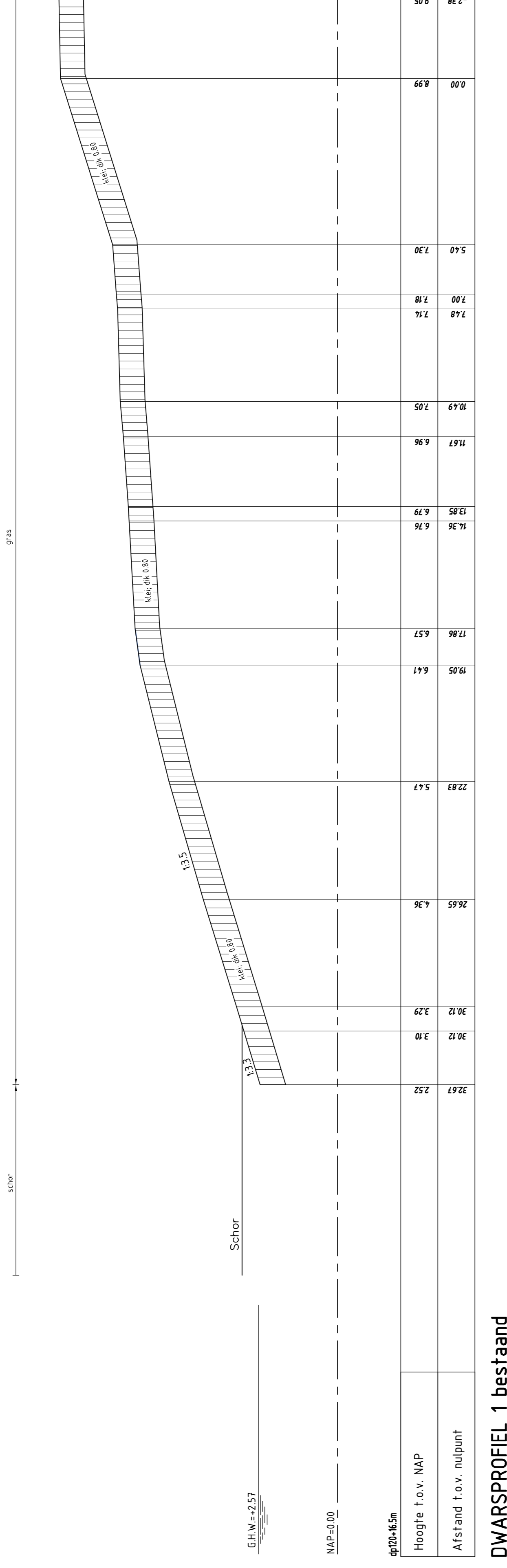
INDELING SITUATIE TEKENINGEN



Programma's, Projecten en Onderhoud	Project Zeeweringen Emanuel polder	zaaknr. 31052575
		Nota van inlichtingen
Situatie (2) bestaand en nieuw van dp09 tot dp037	WVZAK	14-10-2014
	WVZAK	14-10-2014
	WVZAK	14-10-2014
	WVZAK	14-10-2014
Schaal	1:1000	
Bladzijde	18	
Bladnummer	2	
Projectcode	A0A1 ZLRW-2014-01202	

OVERZICHTSKAARTJE

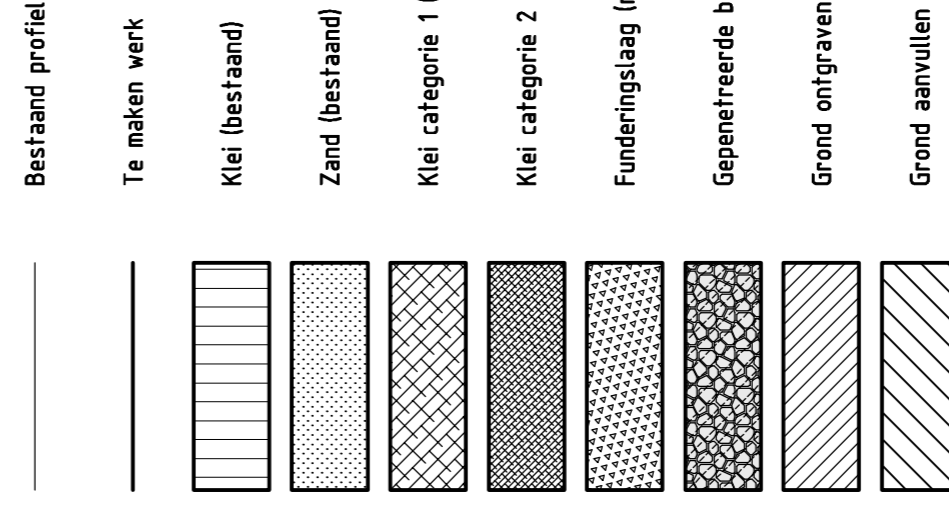




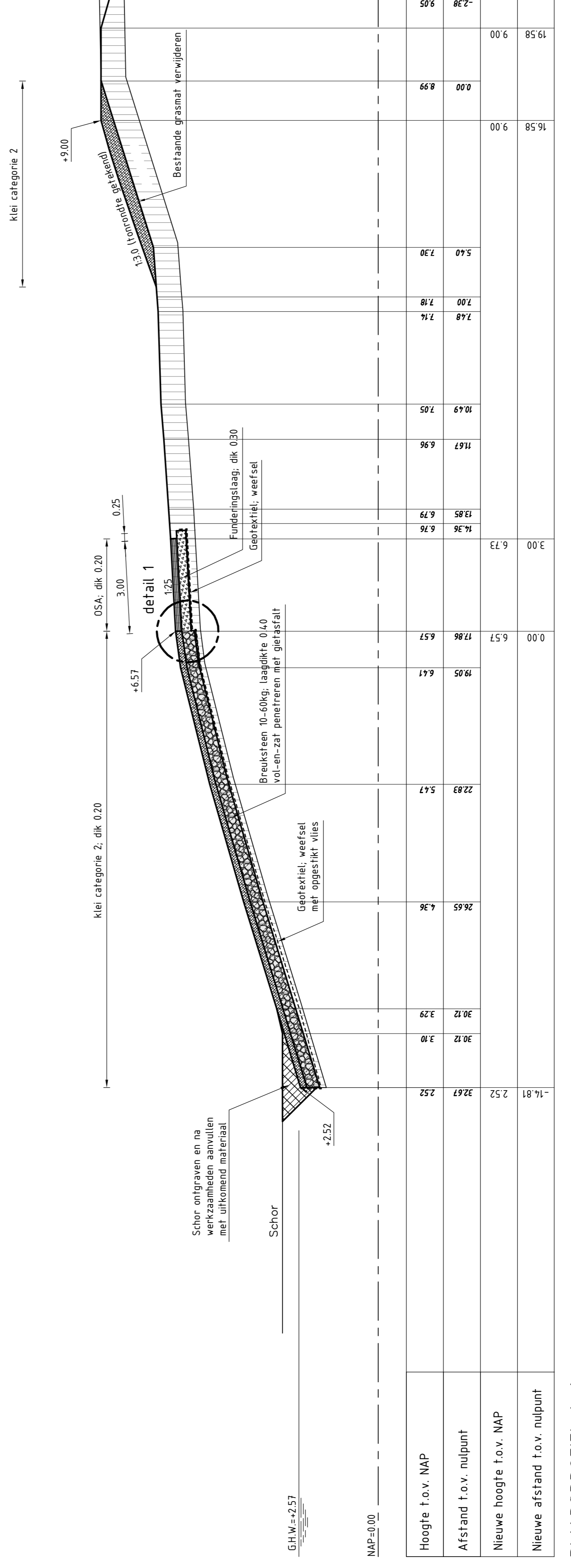
DWARSPROFIEL 1 bestaand

VERKLARING

Hoogtematen in meters t.o.v. NAP
 Maten in meters tenzij anders aangegeven
 Alle maten in het werk controleren



Voor situatie zie tekening ZLRW-2014-01201
 Voor details zie tekening ZLRW-2014-01209



DWARSPROFIEL 1 nieuw ter plaatse van dp120-16.5m

Programma's, Projecten en Onderhoud

Project Zeeweringen
 Emanuelpolder
 DWP 1 bestaand en nieuw
 ter plaatse van dp120-16.5m

zaaknr. 31052575
 Nota van inlichtingen

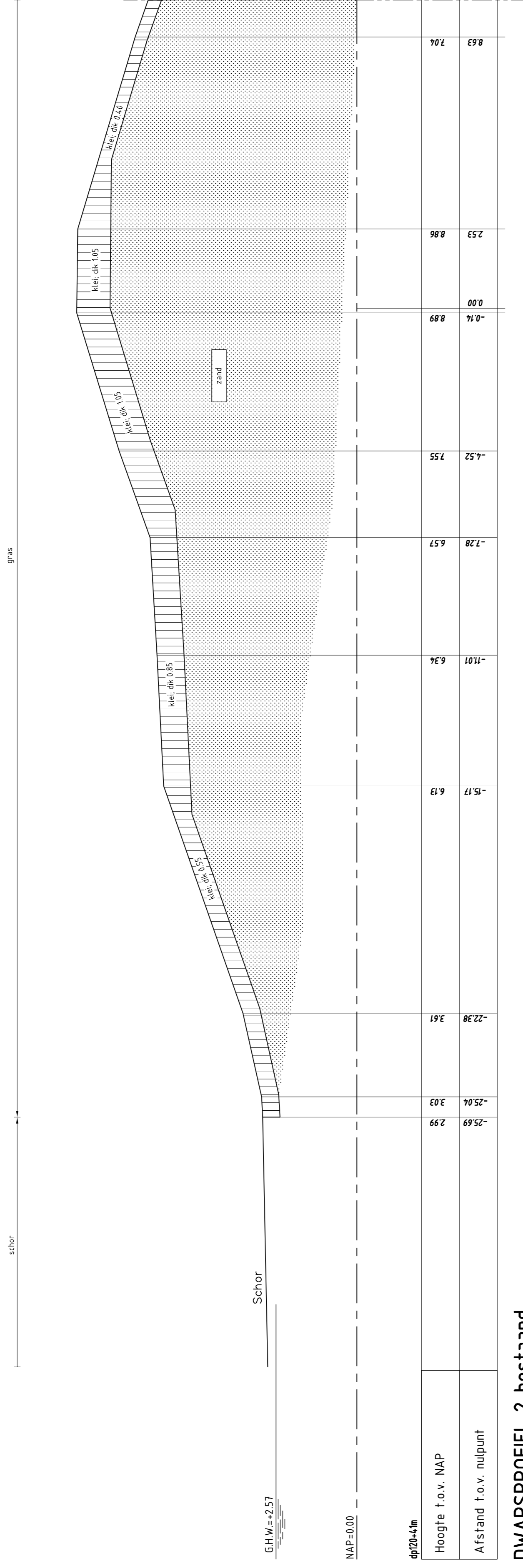
getekend: R. van Oosten
 gecontroleerd: S. Vermunt
 accoord: S. Vereeke

gemaakt d.d. 14-10-2014
 gecontroleerd d.d. 14-10-2014
 accoord d.d. 14-10-2014

in 18 bladen, blad nr. 4

schaal 1:100

A1 ZLRW-2014-01204



DWARSPROFIEL 2 bestaand

VERKLARING

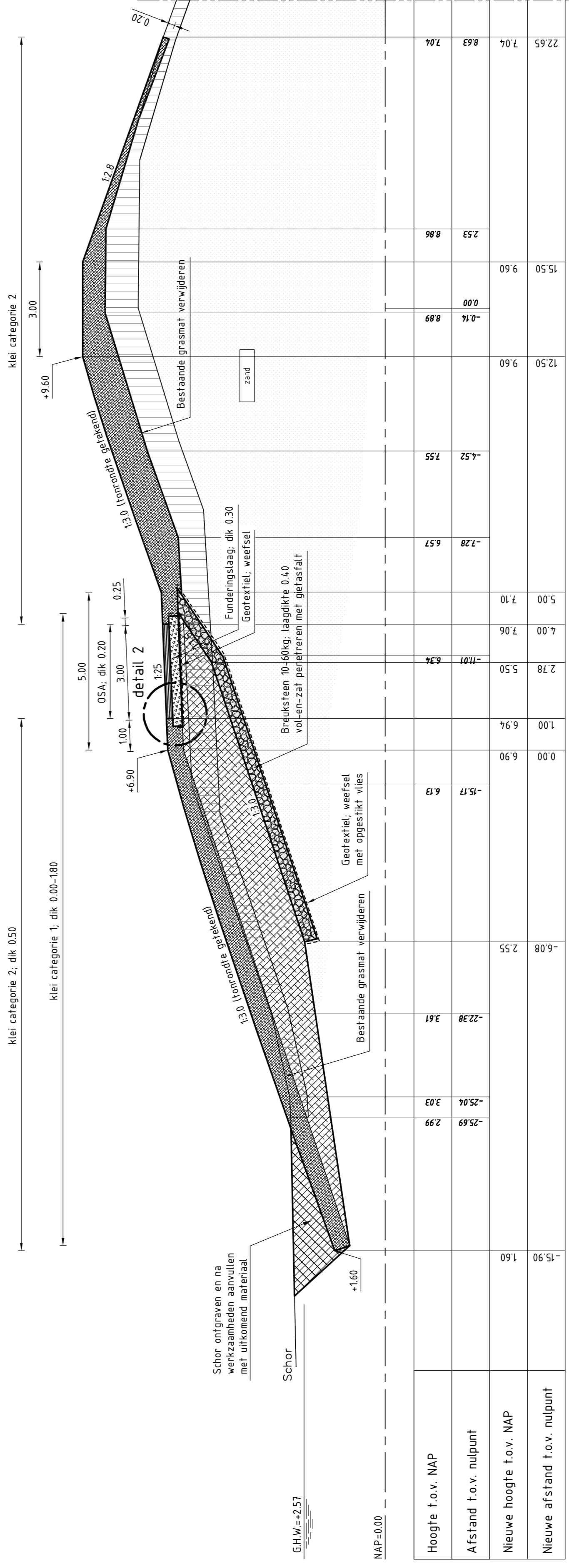
Hoogtematen in meters t.o.v. NAP
 Meten in meters, tenzij anders aangegeven
 Alle maten in het werk controleren

Bestaand profiel

Te maken werk

- Klei (bestaand)
- Zand (bestaand)
- Klei categorie 1 (nieuw)
- Klei categorie 2 (nieuw)
- Funderingslaag (nieuw)
- Geganeerde breuksteen (nieuw)
- Grond ontgraven
- Grond aanvullen

Voor situatie zie tekening ZLRW-2014-01201
 Voor details zie tekening ZLRW-2014-01209

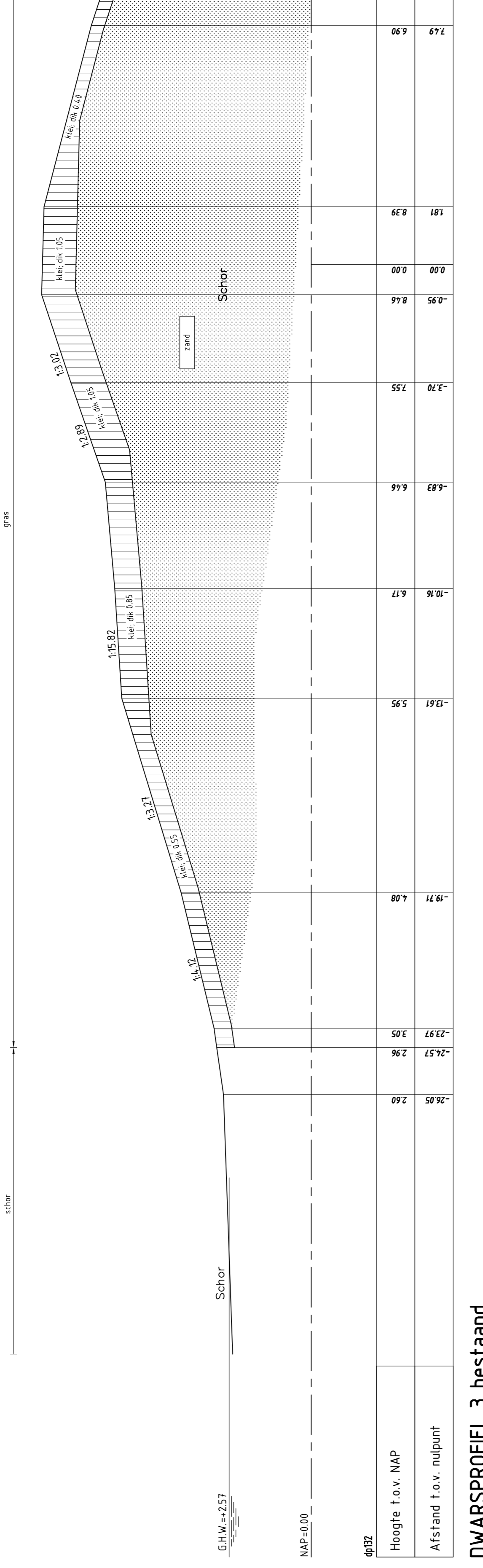


DWARSPROFIEL 2 nieuw ter plaatse van dpt20-41

Programma's, Projecten en Onderhoud
Project Zeeweringen
Emanuelpolder
DWP 2 bestaand en nieuw
ter plaatse van dpt20-41m

zaaknr. **31052575**
 Notificatie van **inlichtingen**

getekend: **R. van Oosten** d.d. **14-10-2014** schaal: **1:100**
 gecontroleerd: **S. Vermunt** d.d. **14-10-2014**
 aangepast: **S. Vereeke** d.d. **14-10-2014** in **18** bladen, blad nr. **5**
 gewijzigd: **A1** **ZLRW-2014-01205**



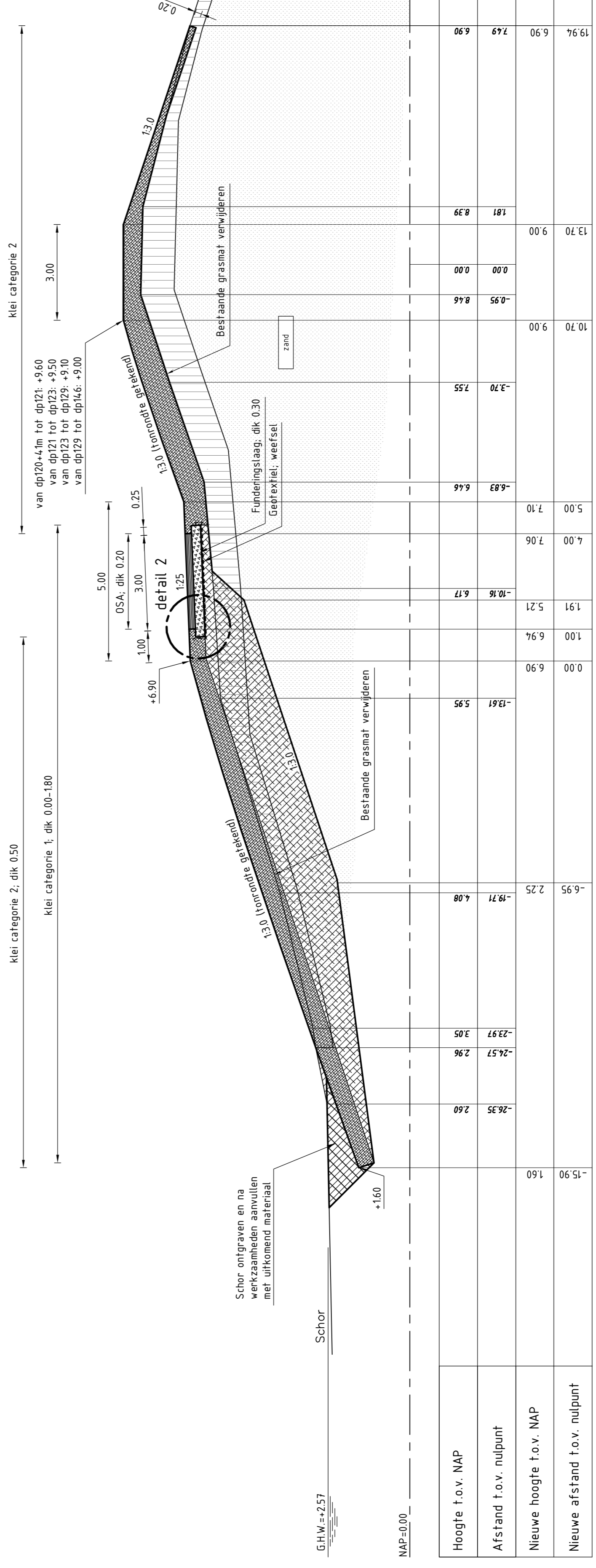
DWARSPROFIEL 3 bestaand

VERKLARING

Hoogtematen in meters t.o.v. NAP
 Maten in meters, tenzij anders aangegeven
 Alle maten in het werk controleren

- Bestaand profiel**
- Te maken werk
 - Klei (bestaand)
 - Zand (bestaand)
 - Klei categorie 1 (nieuw)
 - Klei categorie 2 (nieuw)
 - Funderingslaag (nieuw)
 - Geponeerde breuksteen (nieuw)
 - Grond ontgraven
 - Grond aanvullen

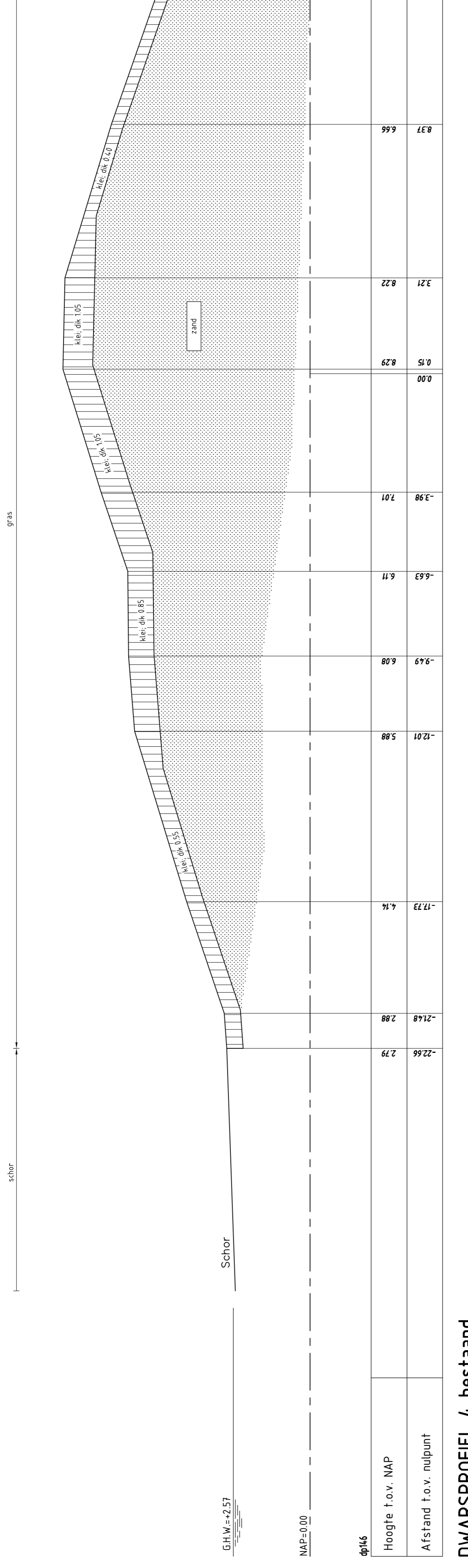
Voor situatie zie tekening ZLRW-2014-0720/07202/07203
 Voor details zie tekening ZLRW-2014-07209



DWARSPROFIEL 3 nieuw van dp120+4.1m tot dp146

De opbouw van grondlagen in de bestaande situatie varieert over de lengte van het dijkvak. Zie boringen op de situatietekening en het rapport "Diverse milieutechnische (bodem)onderzoeken", ATKB, 13 mei 2014.

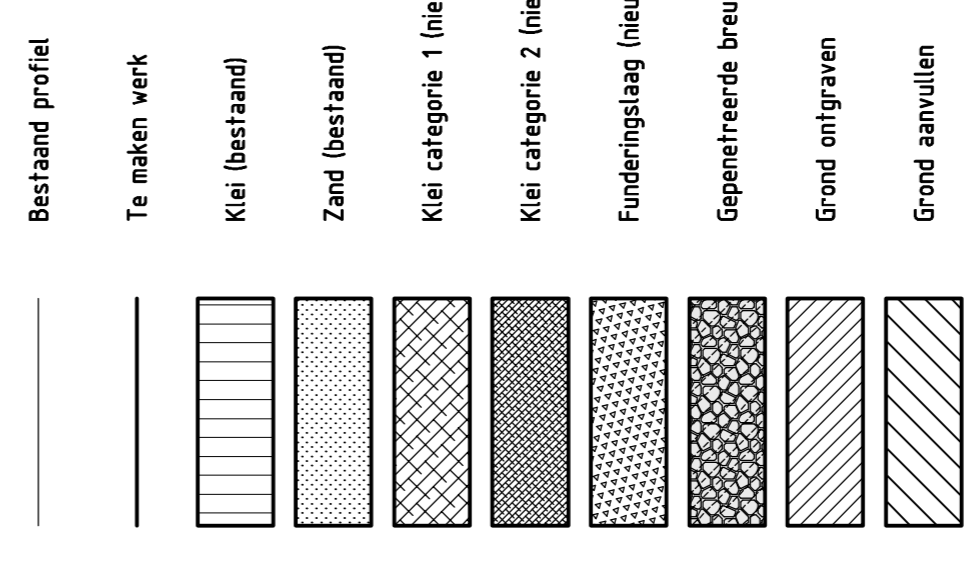
		Programma's, Projecten en Onderhoud	
Project Zeeweringen Emanuelpolder DWP 3 bestaand en nieuw van dp120+4.1 tot dp 146		zaaknr. 31052575	Notificatie van inlichtingen
getekend S. Vermunt	d.d. 14-10-2014	schaal 1:100	in 18 bladen, blad nr. 6
gecontroleerd S. Vereeke	d.d. 14-10-2014	A1	
gewijzigd	d.d. 14-10-2014	ZLRW-2014-07206	



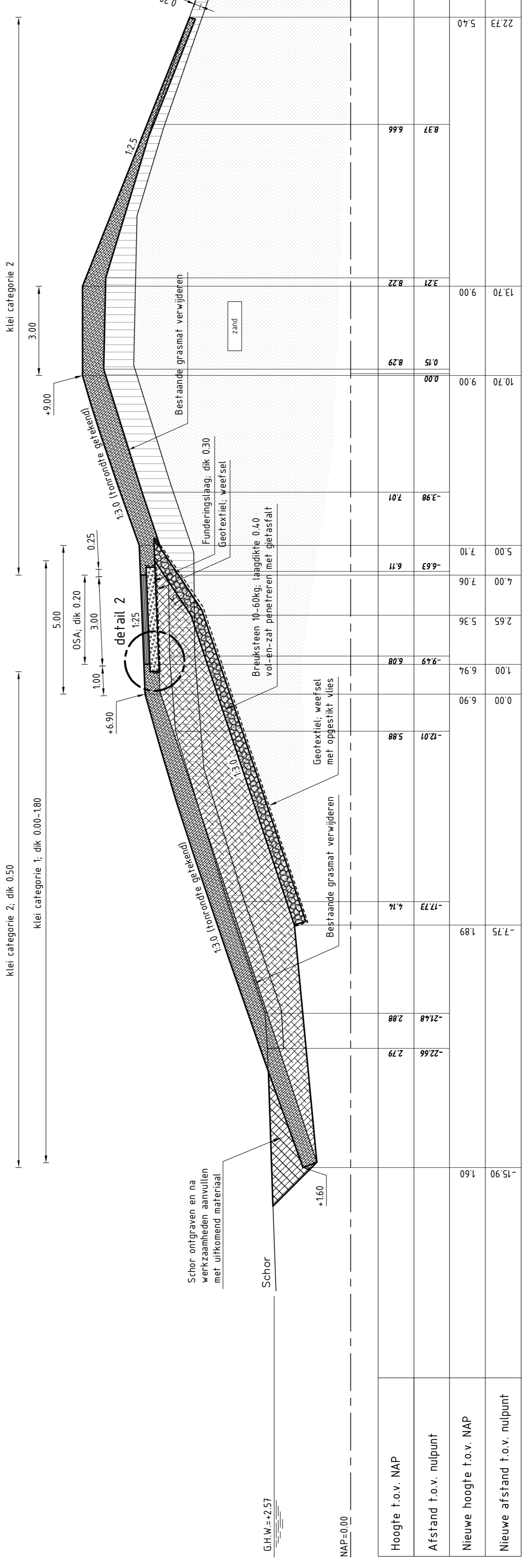
DWARSPROFIEL 4 bestaand

VERKLARING

Hoogtematen in meters t.o.v. NAP
 Maten in meters tenzij anders aangegeven
 Alle maten in het werk controleren

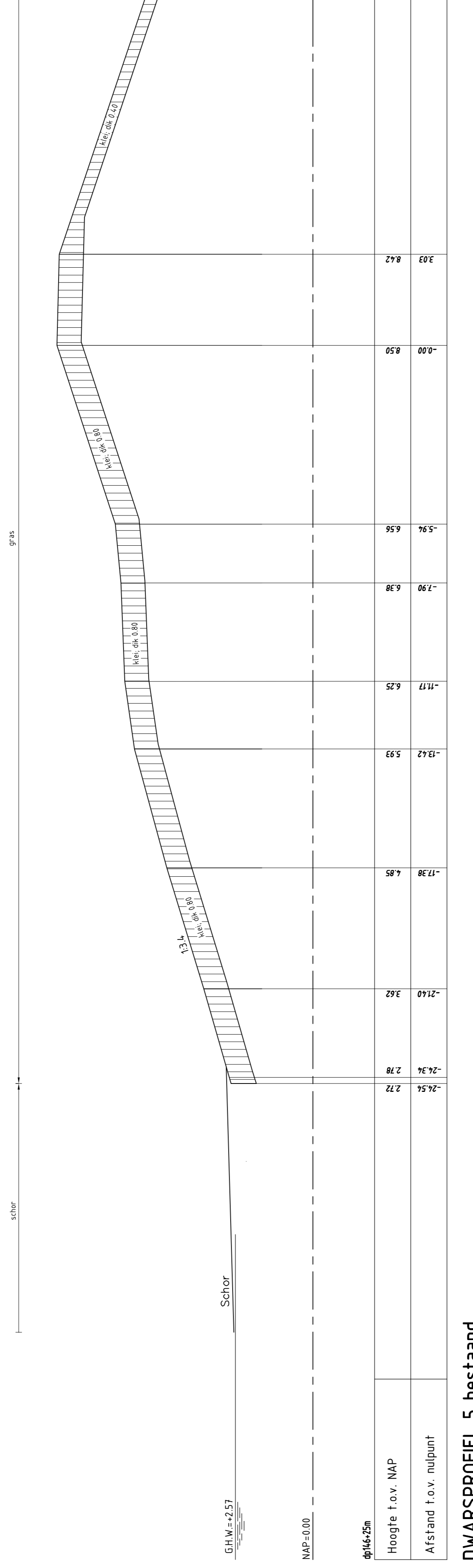


Voor situatie zie tekening ZLRW-2014-01203
 Voor details zie tekening ZLRW-2014-01209



DWARSPROFIEL 4 nieuw ter plaatse van dpt16

		Programma's, Projecten en Onderhoud	
Project Zeeweringen Emanuelpolder DWP 4 bestaand en nieuw ter plaatse van dpt16		zaaknr. 31052575	
getekend R. van Oosten	d.d. 14-10-2014	schaal 1:100	NotA van inlichtingen
gecontroleerd S. Vermut	d.d. 14-10-2014	in 18	bladen, blad nr. X
aangepast S. Vereeke	d.d. 14-10-2014	A1	ZLRW-2014-01207
gewijzigd			

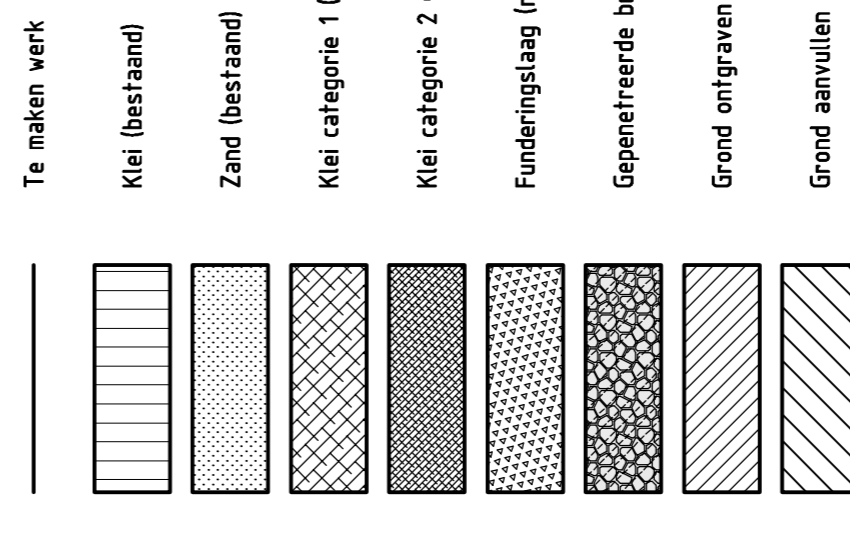


DWARSPROFIEL 5 bestaand

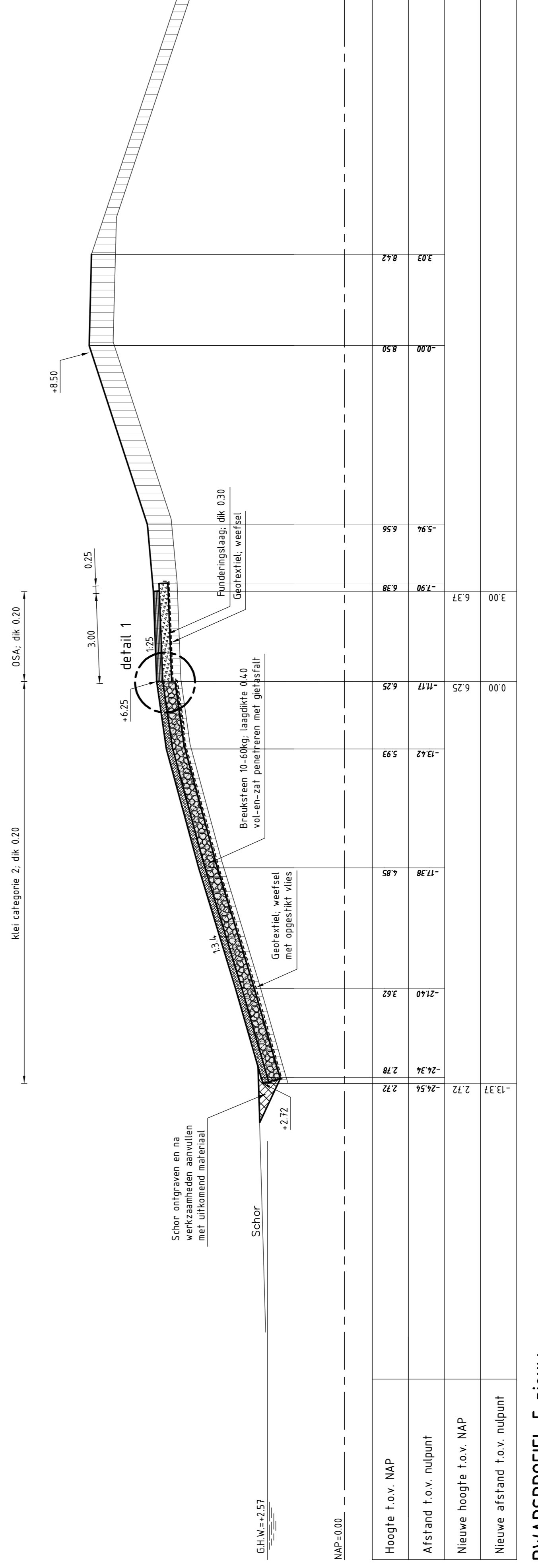
VERKLARING

Hoogtematen in meters t.o.v. NAP
 Maten in meters tenzij anders aangegeven
 Alle maten in het werk controleren

Bestaand profiel



Voor situatie zie tekening ZLRW-2014-01203
 Voor details zie tekening ZLRW-2014-07209

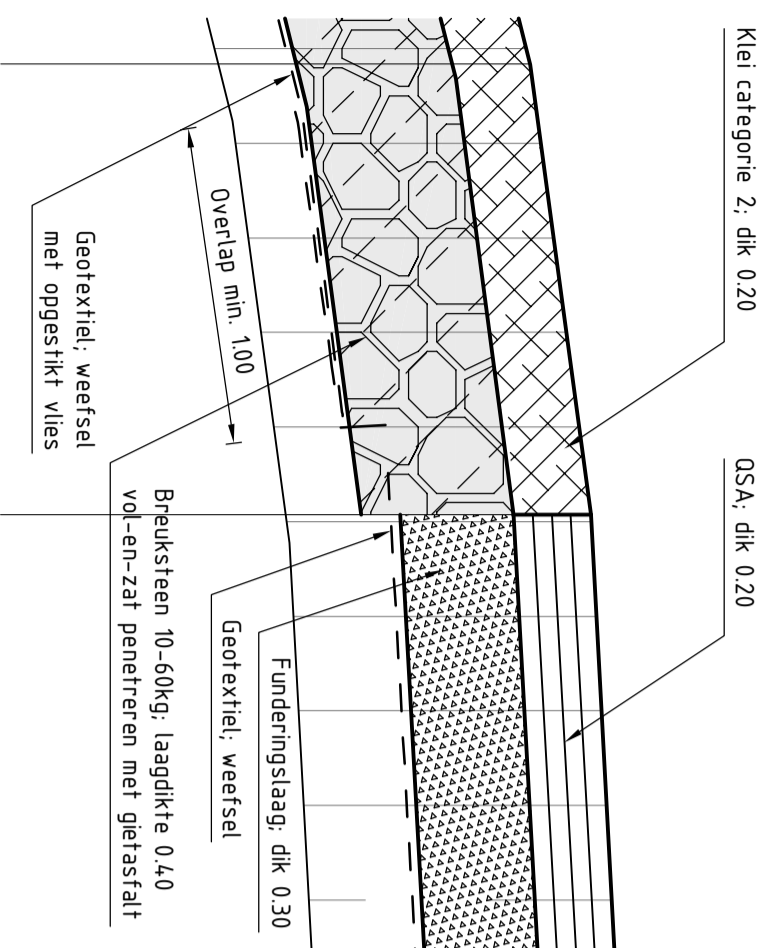


DWARSPROFIEL 5 nieuw ter plaatsse van dp146+25m

		Programma's, Projecten en Onderhoud	
Project Zeeweringen Emanuelpolder DWP 5 bestaand en nieuw ter plaatsse van dp146+25m		zaaknr. 31052575 Nota van inlichtingen	
getekend	R van Oosten	d.d.	14-10-2014
gecontroleerd	S. Vermunt	d.d.	14-10-2014
afgekeurd	S. Vereeke	d.d.	14-10-2014
gevrijgd			
		in	18 bladen, blad nr. 8
		A1 ZLRW-2014-01208	

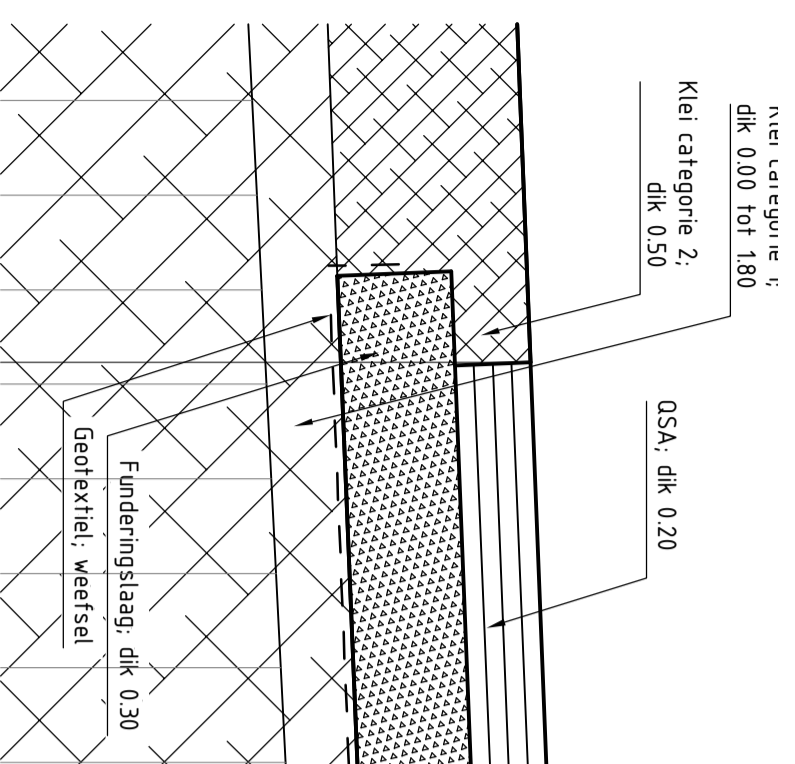
DETAIL 1

schaal 1:20



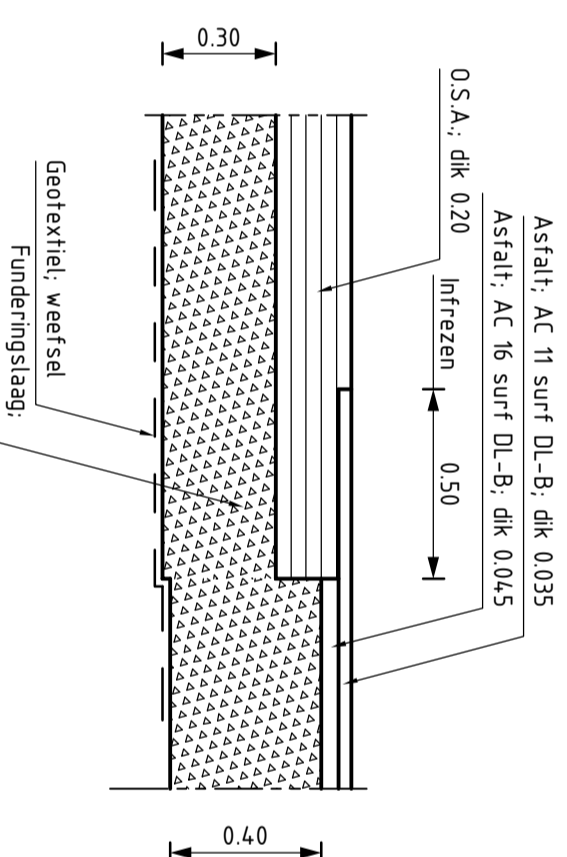
DETAIL 2

schaal 1:20



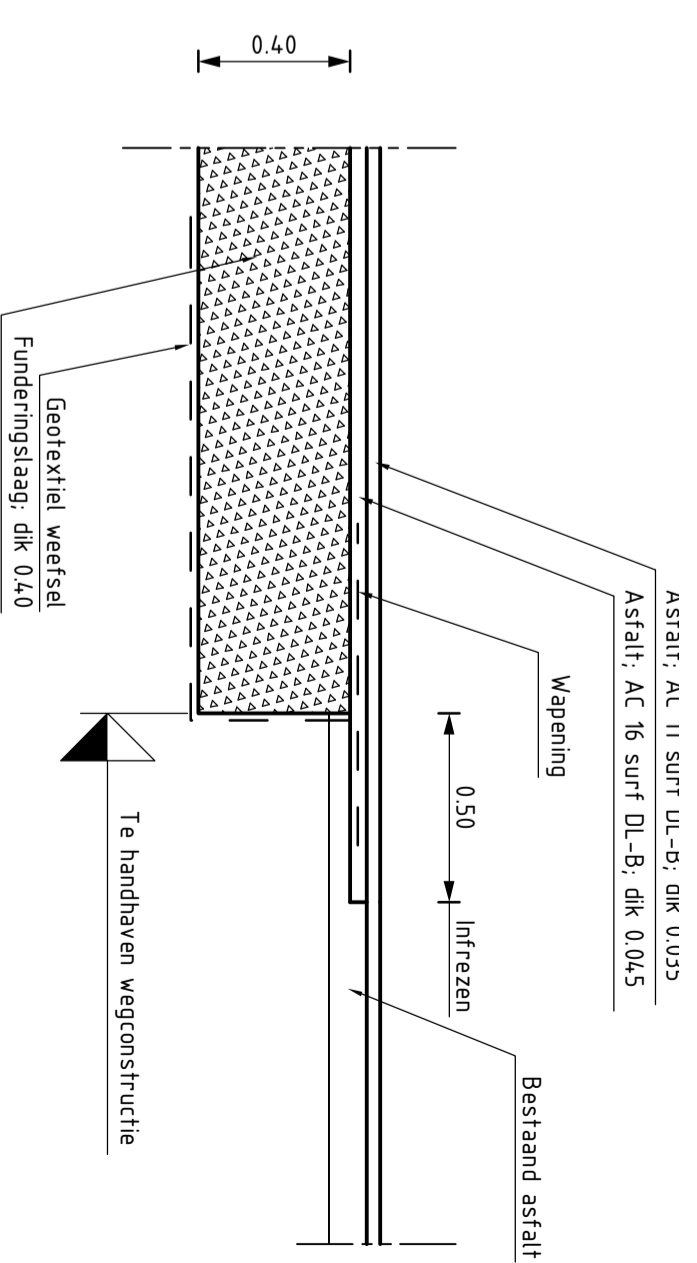
DETAIL A

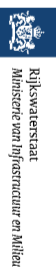
schaal 1:20

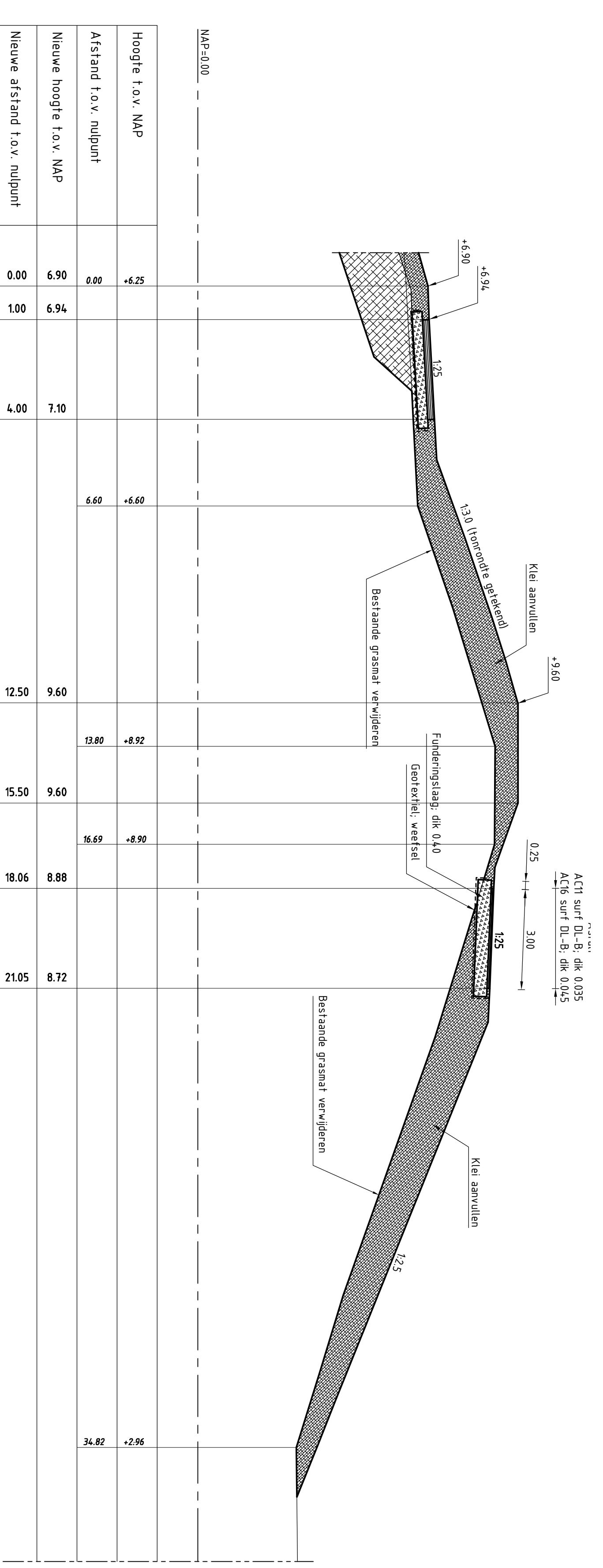
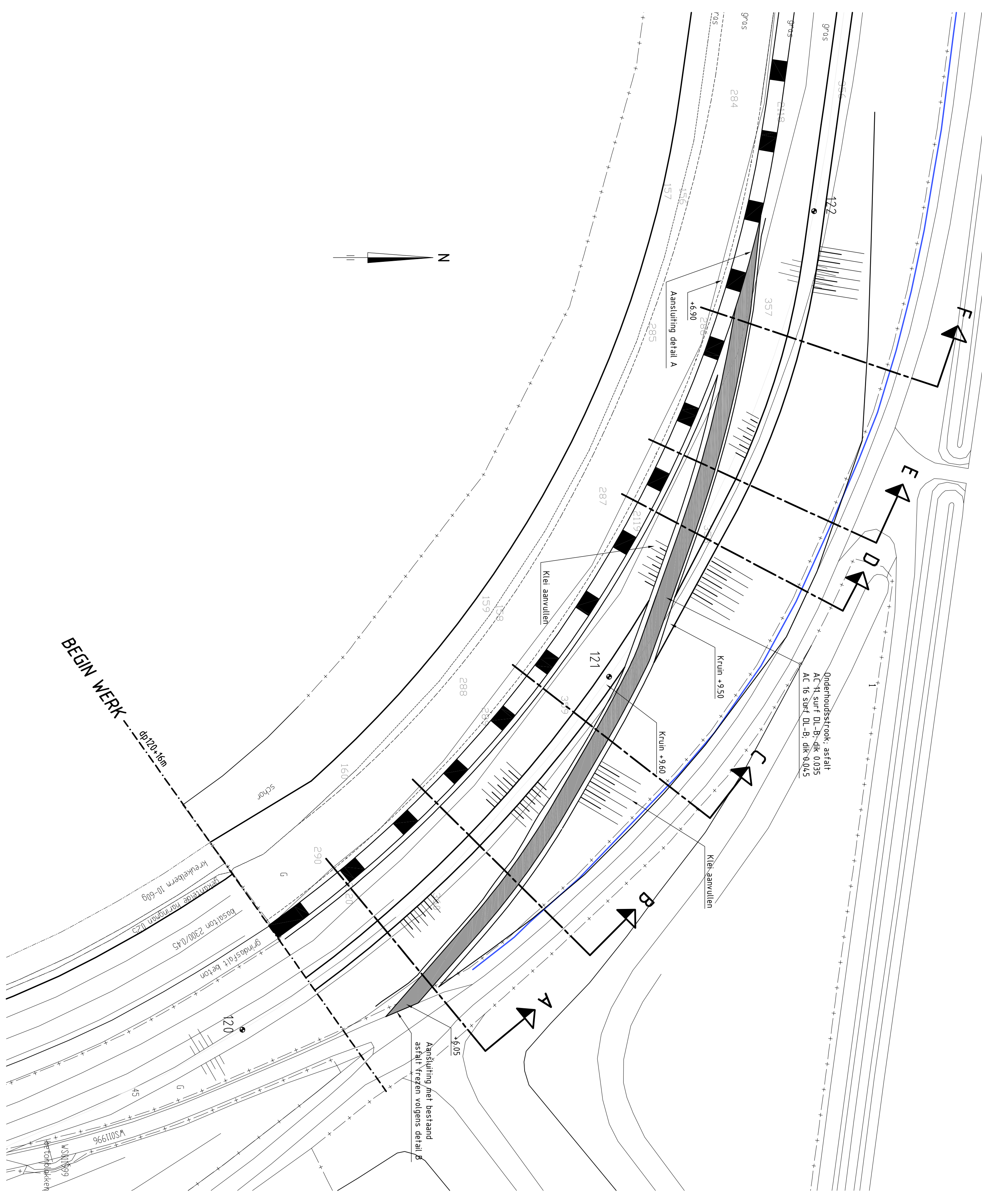


DETAIL B

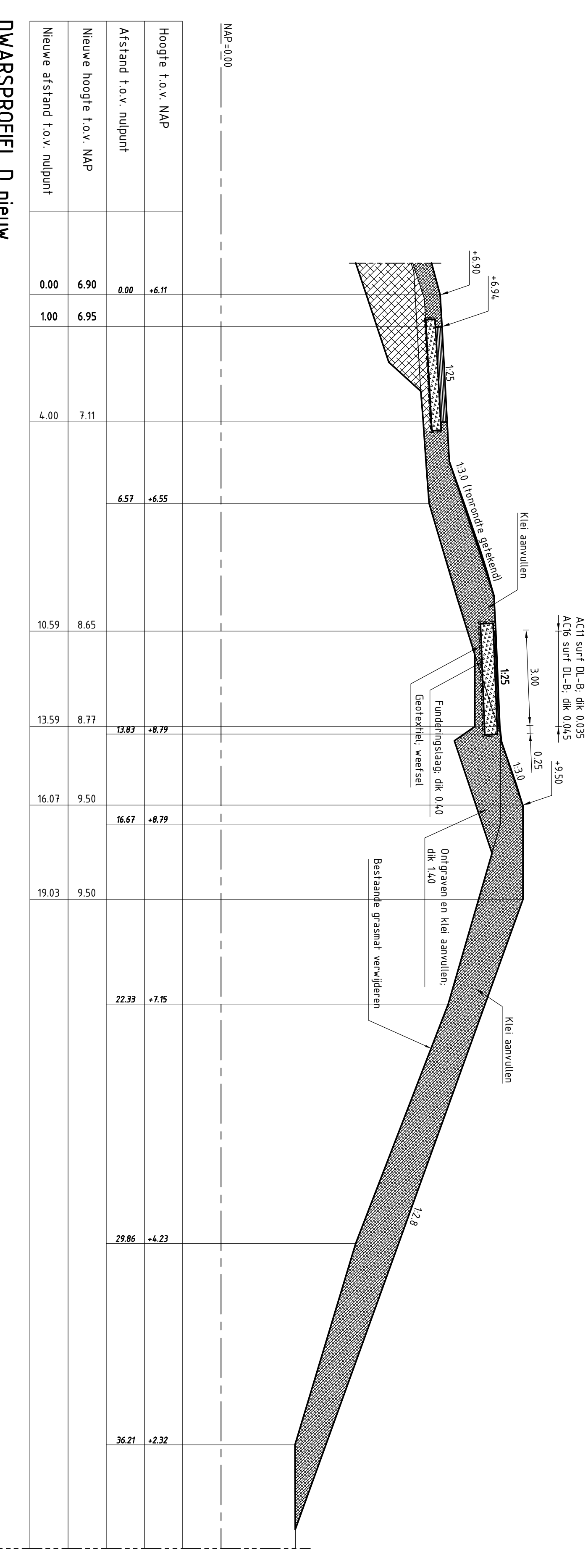
schaal 1:20



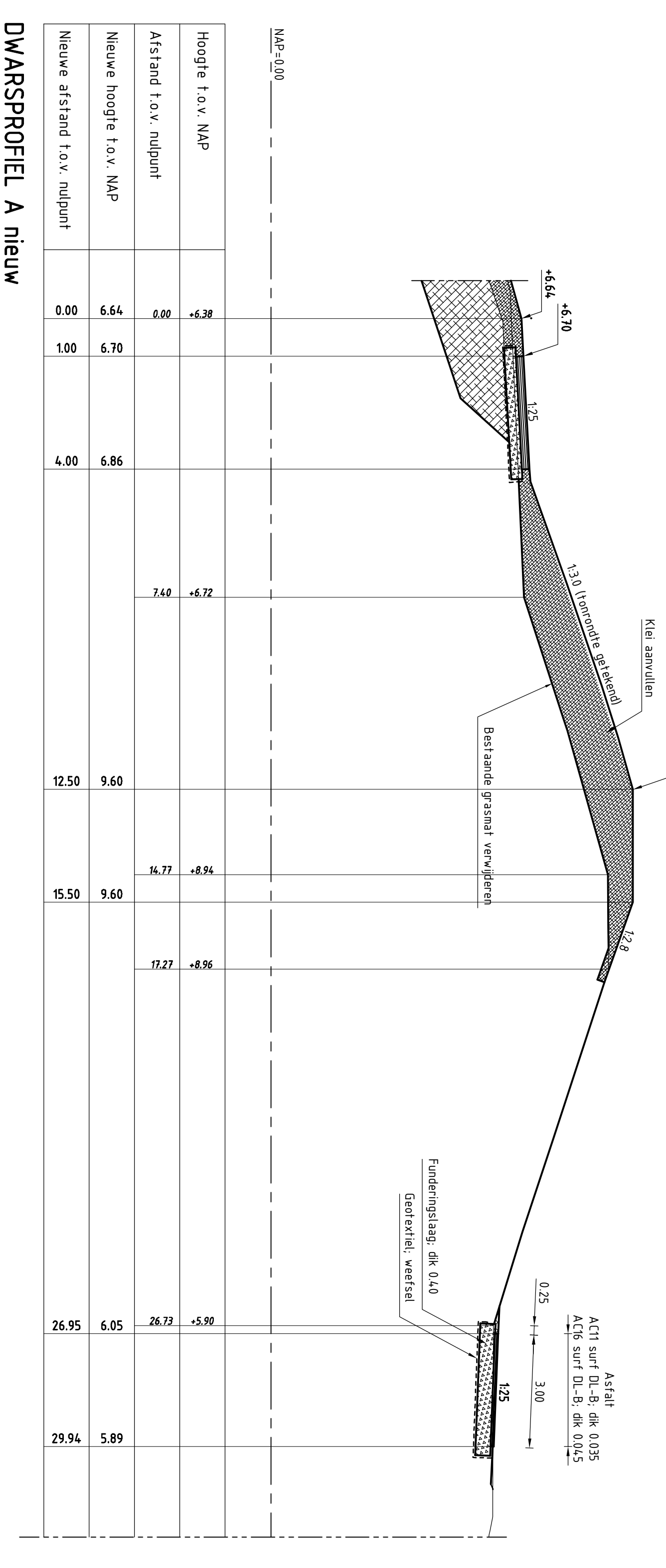
		Programma's, Projecten en Onderhoud	
Project Zeeweringen Emanuelpolder		zaaknr. 31052575	
Details			
gerekend	R van Oosten	d.d.	16-09-2014
gecontroleerd	S. Vermunt	d.d.	16-09-2014
accord	S. Vereeke	d.d.	16-09-2014
gewijzigd			
A2		ZLRW-2014-01209	
schaal 1:20		in 18 bladen, blad nr. 9	



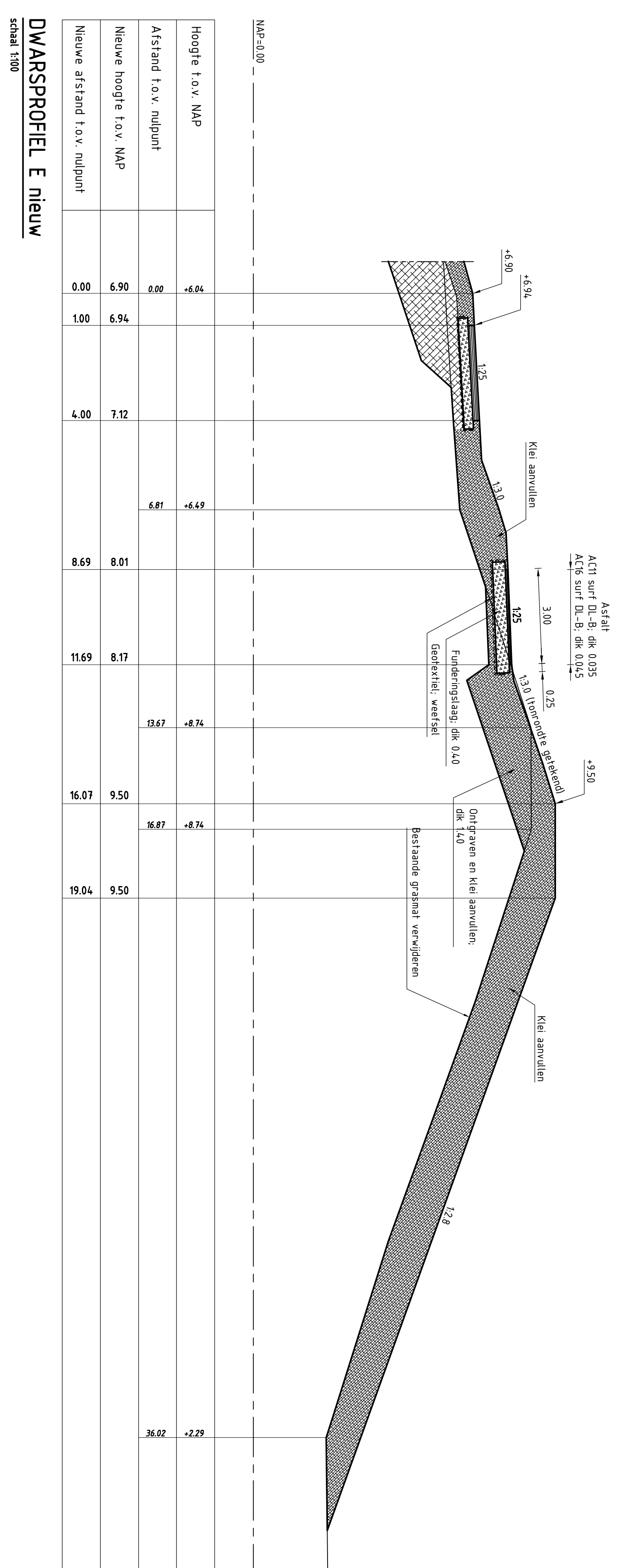
DWARSPROFIEL C nieuw
schaal 1:500



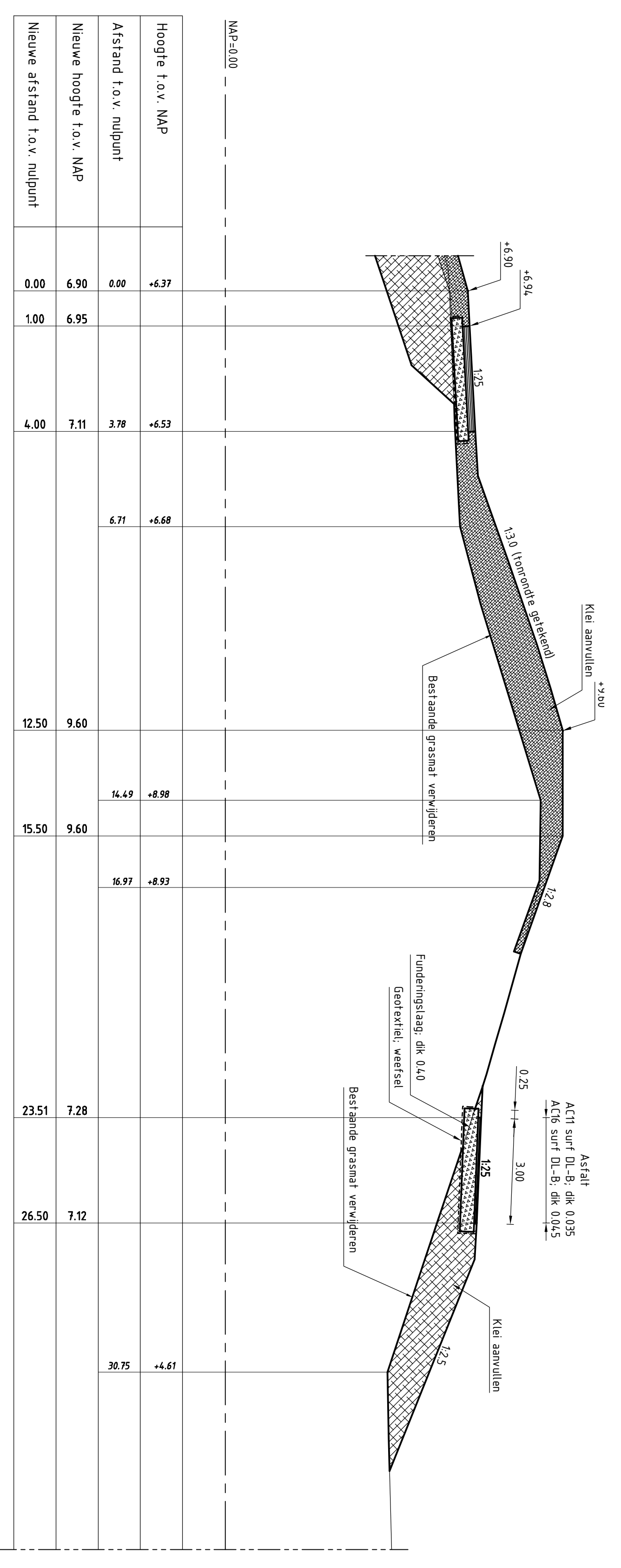
DWARSPROFIEL D nieuw
schaal 1:500



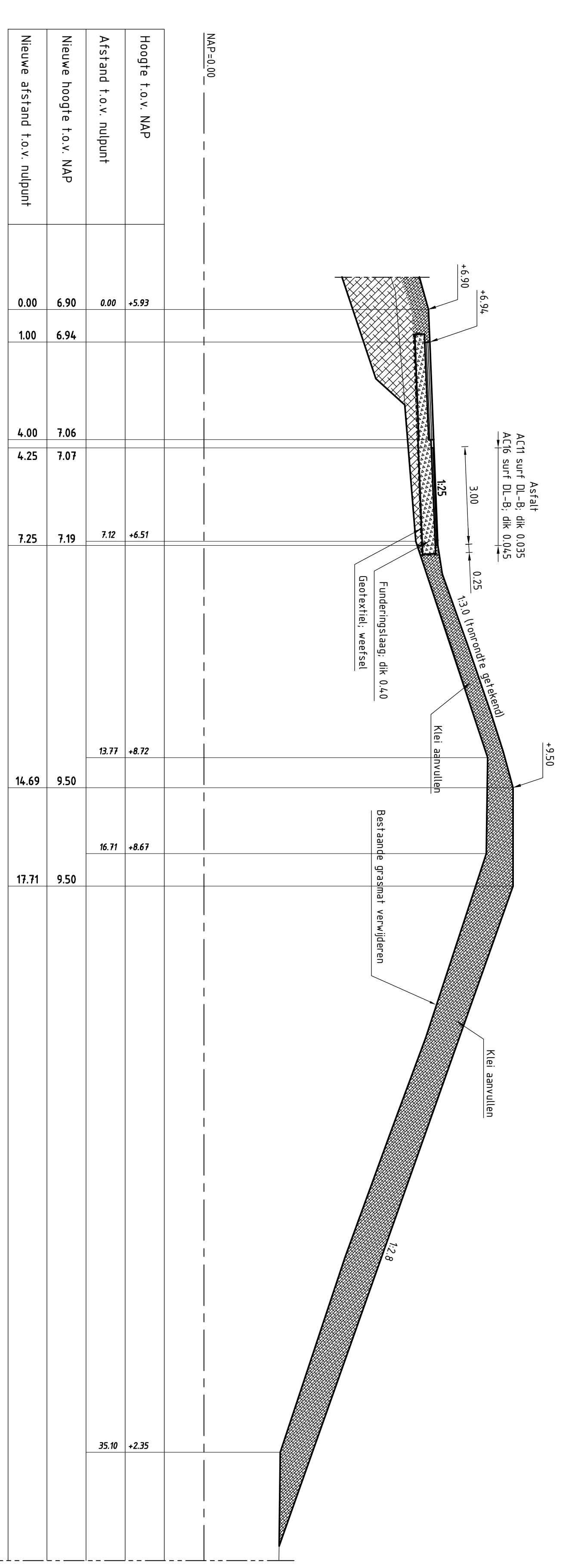
DWARSPROFIEL A nieuw
schaal 1:500



DWARSPROFIEL E nieuw
schaal 1:500



DWARSPROFIEL B nieuw
schaal 1:500



DWARSPROFIEL F nieuw
schaal 1:500

VERKLARING
Hoogteplan in meters t.o.v. NAP
Midden in letters, links anders aangegeven
Alle maten in toe nemen conformeren

Digitaal met nummer
1:1

Bestaande situatie
Te maken werk
Onderaansluiting
Klein diameter 2 nieuw
Funderingslaag (nieuw)
Weggevoerd

Voor situatie zie tekening ZLRW-2014-01210

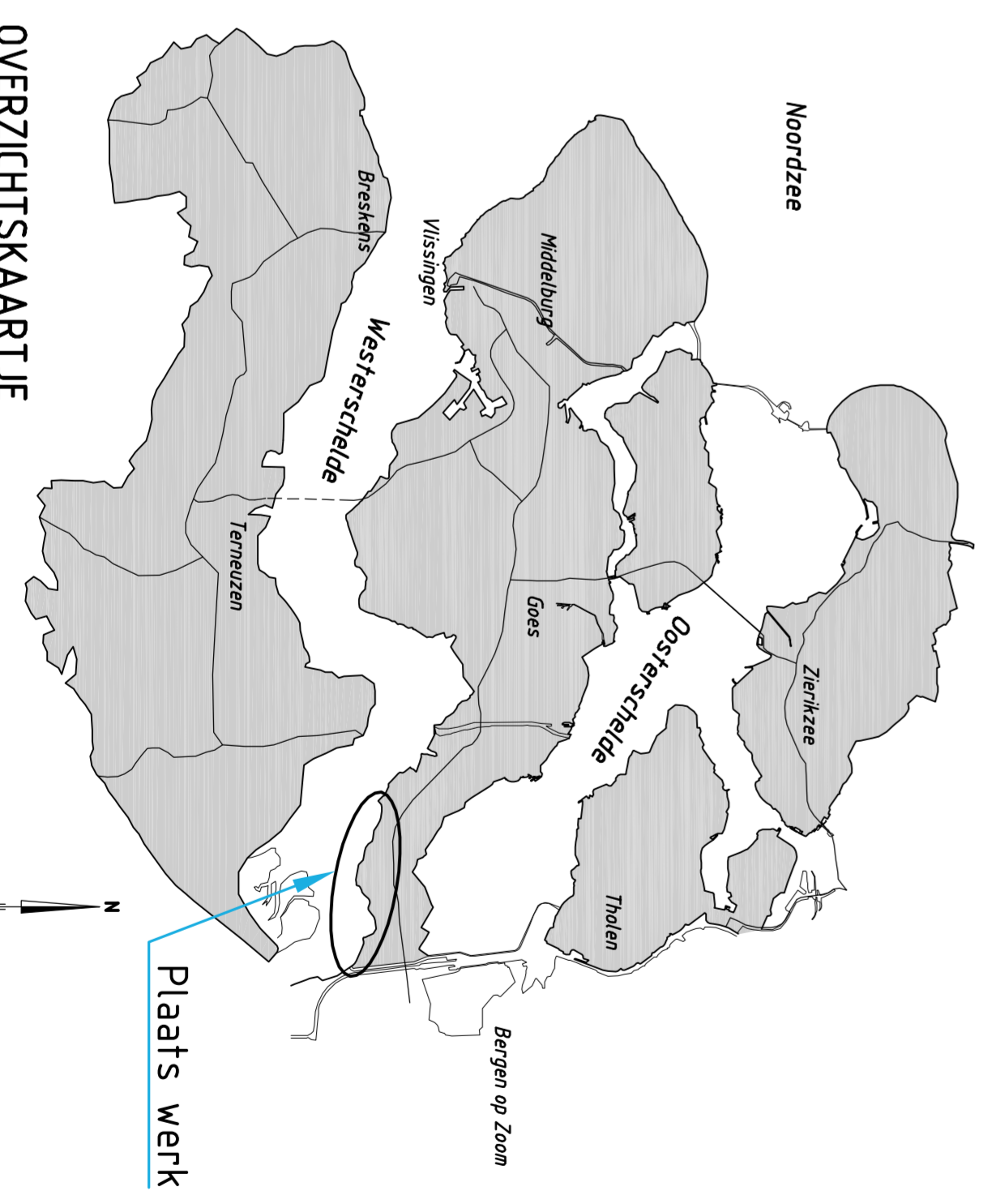
Programma's, Projecten en Onderhoud

Project Zeevingen
Emanuelvolder
Dijkverhoging-1

Zaknr. 310525375


Uitgever: Rijkswaterstaat
Afdeling: Rijkswaterstaat
Dienst: Rijkswaterstaat
Datum: 15-09-2014
Schalen: A0
Afdeling: Rijkswaterstaat
Dienst: Rijkswaterstaat
Datum: 15-09-2014
Schalen: A0

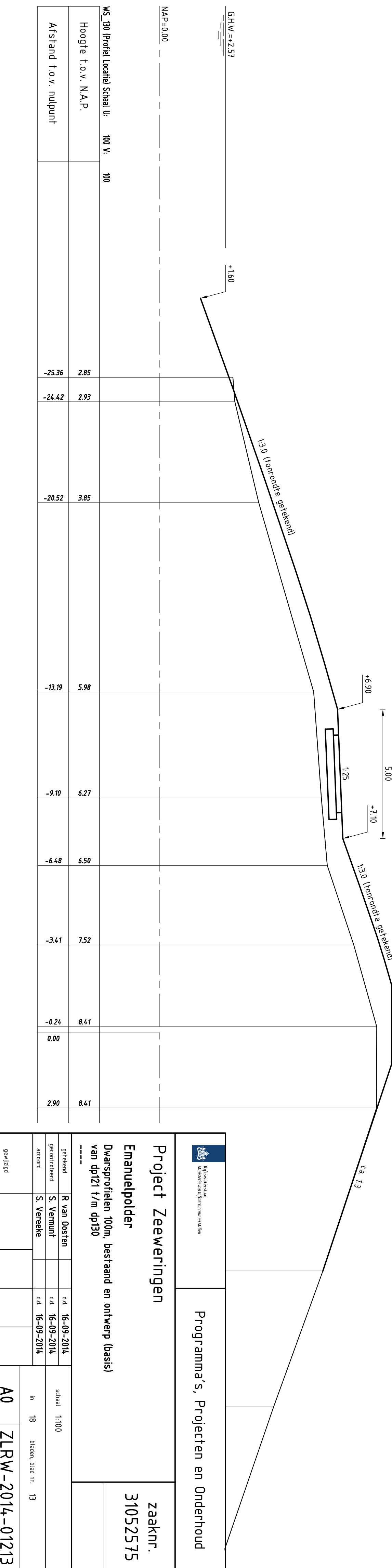
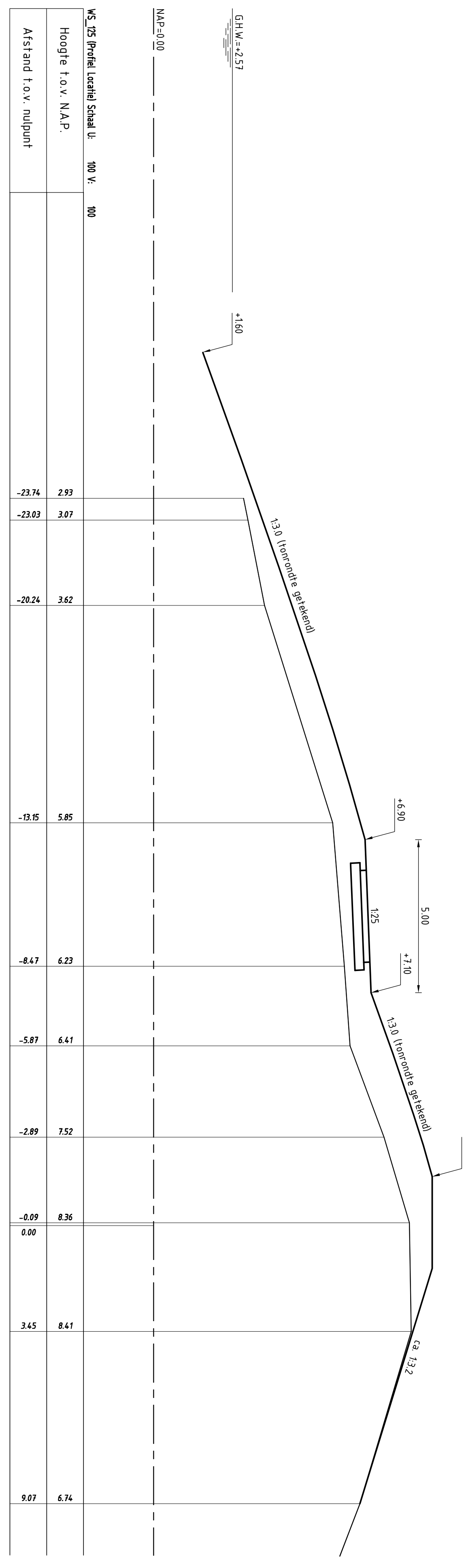
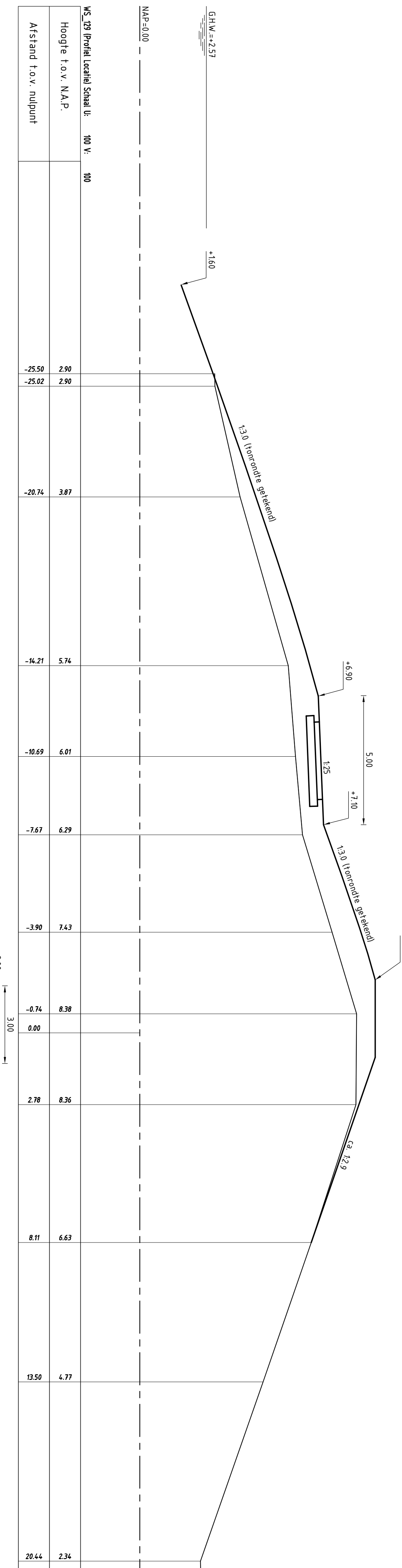
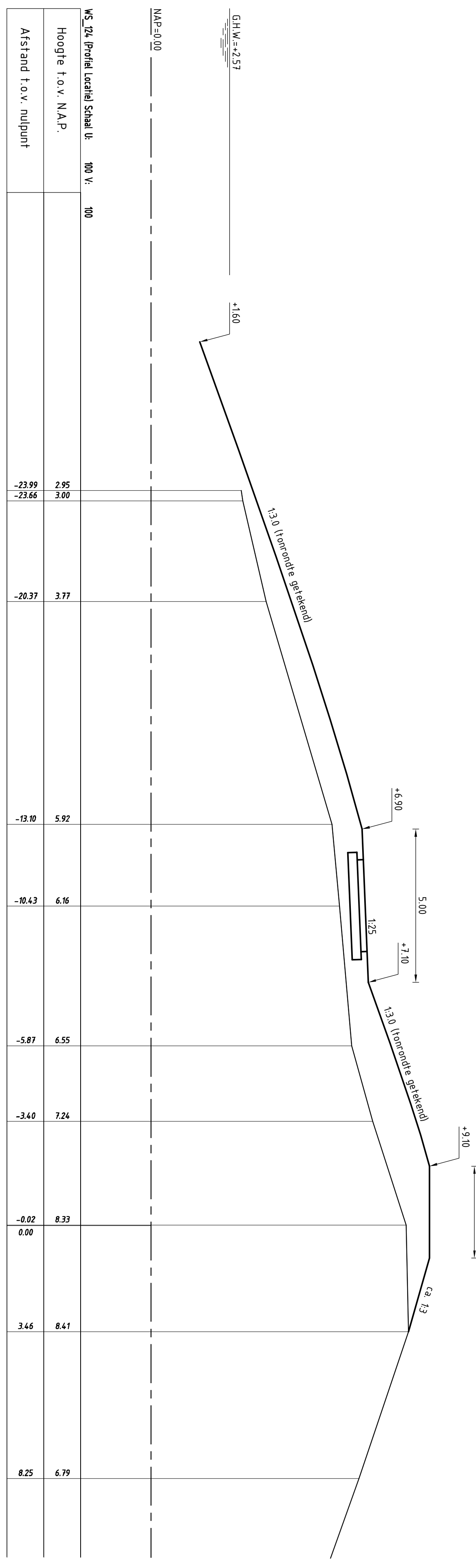
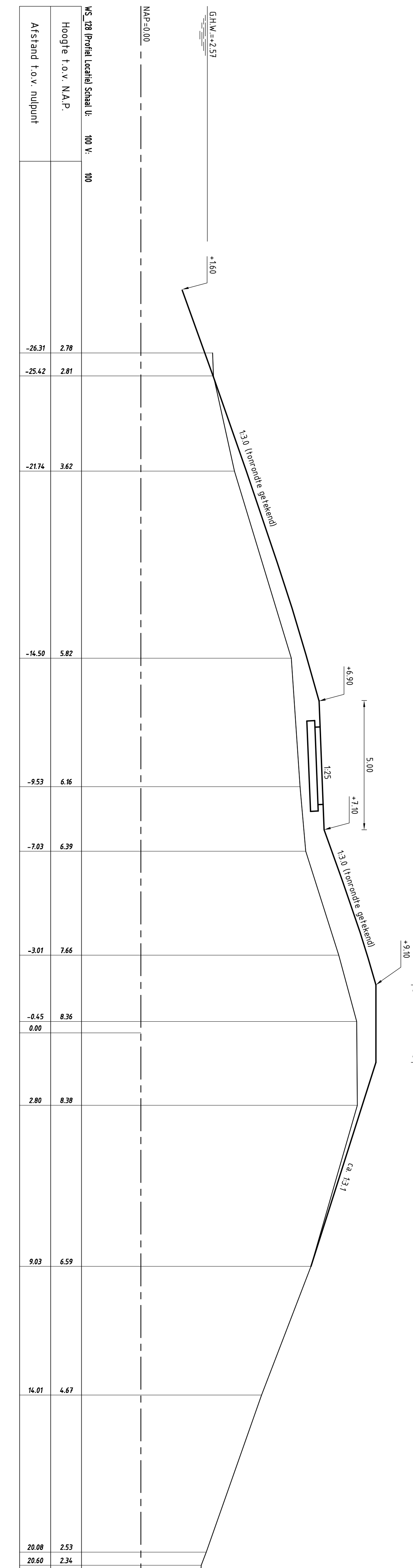
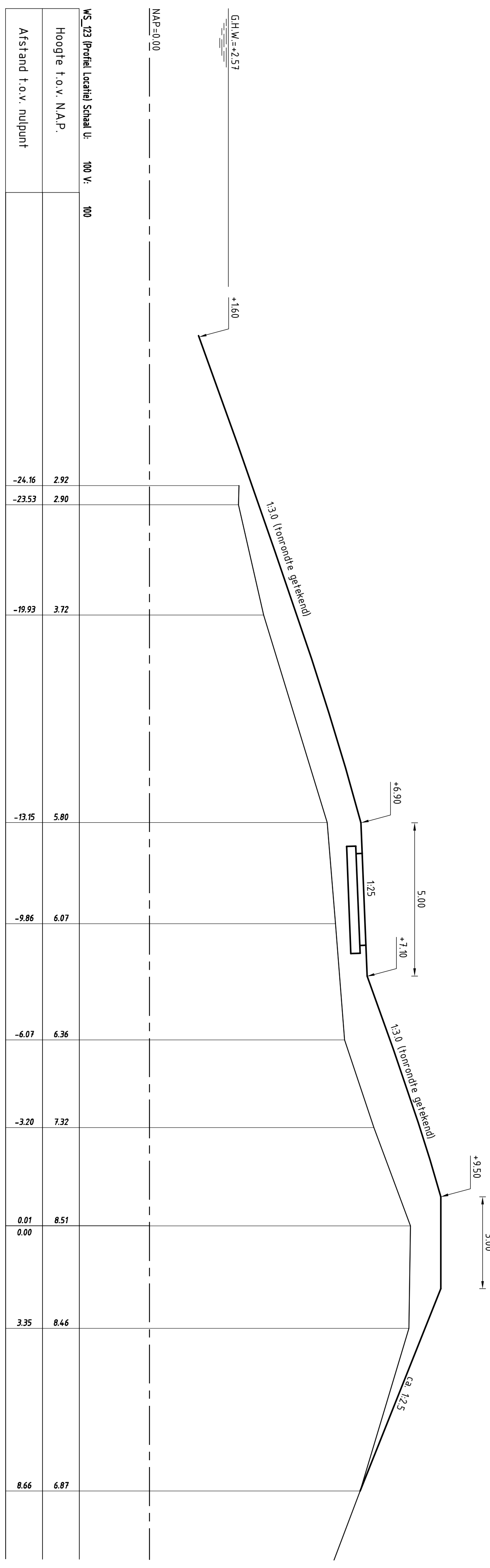
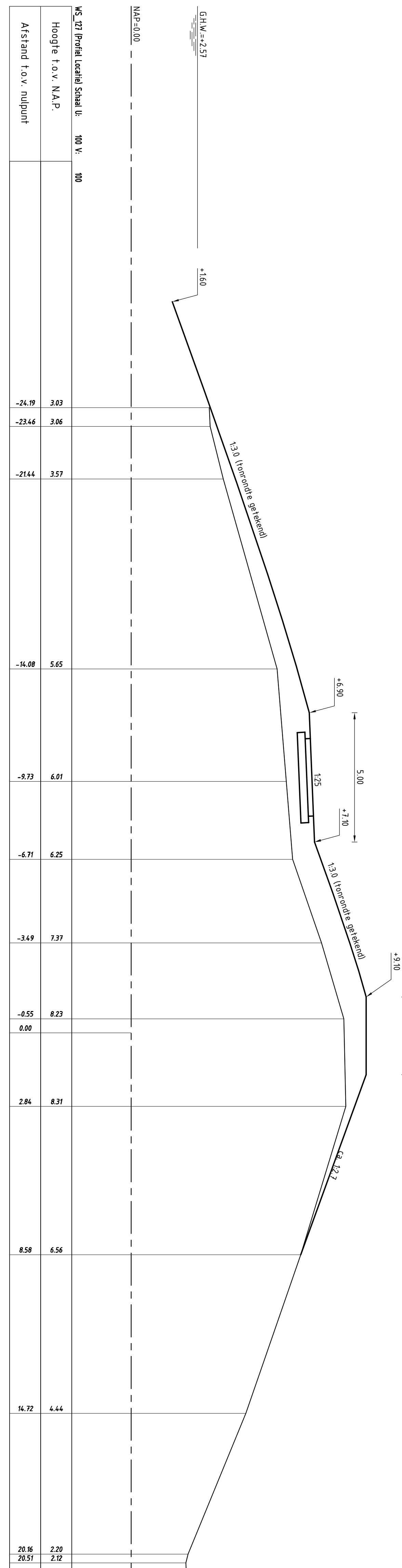
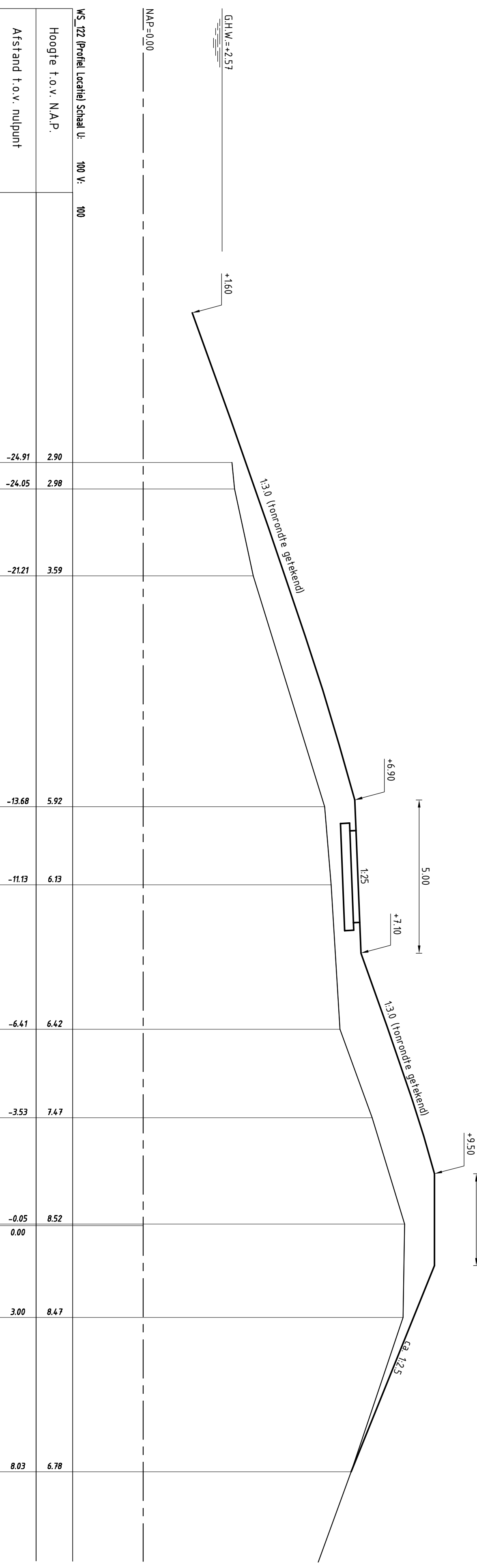
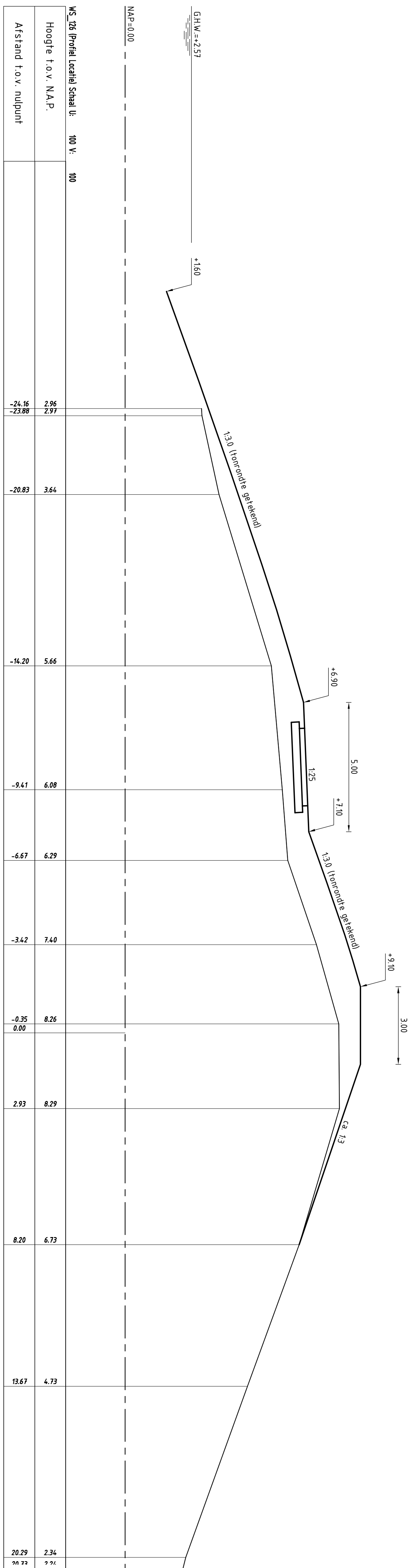
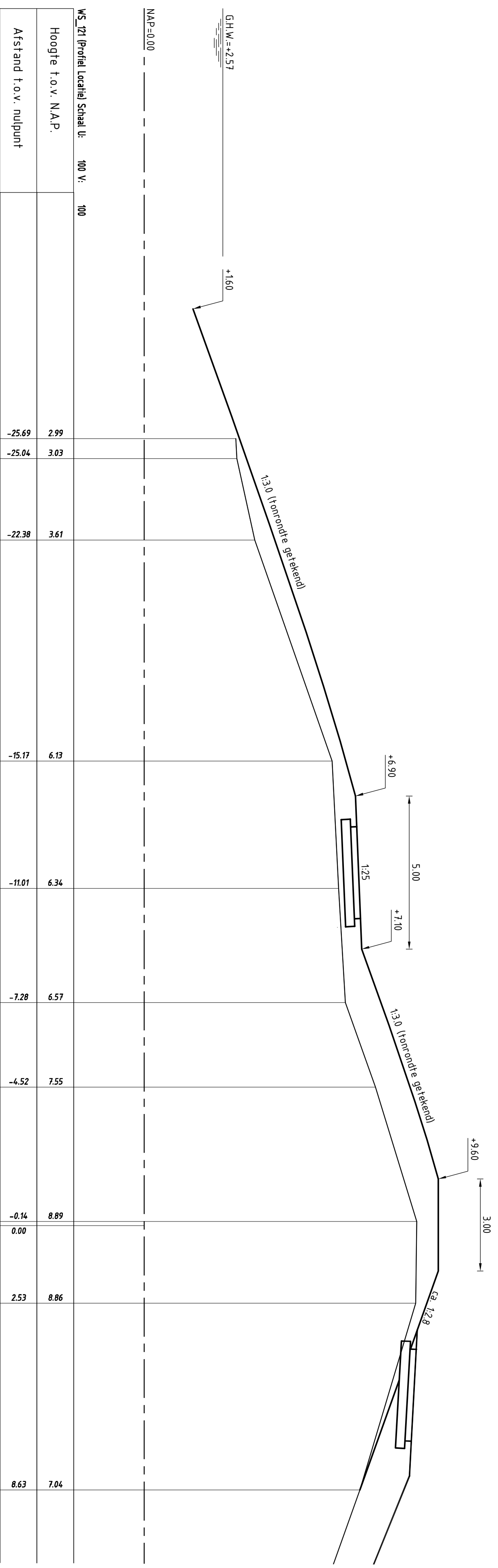
Uitgever: Rijkswaterstaat
Afdeling: Rijkswaterstaat
Dienst: Rijkswaterstaat
Datum: 15-09-2014
Schalen: A0




VERKLARING

- TRANSPORTROUWTE
- WERKGEBIED
- DEPOTLOCATIE

		Programma's, Projecten en Onderhoud	
Project Zeeweringen Eemshavenspoor Transportroute		zaaknr. 31052575	
projectnr. S 1014	S 1014	van 18-08-2014	tot 18-08-2014
schaal 1:10000	bladnr. 18	bladnr. 12	bladnr. 12
projectnaam A0A1		projectnummer ZLRW-2014-01212	

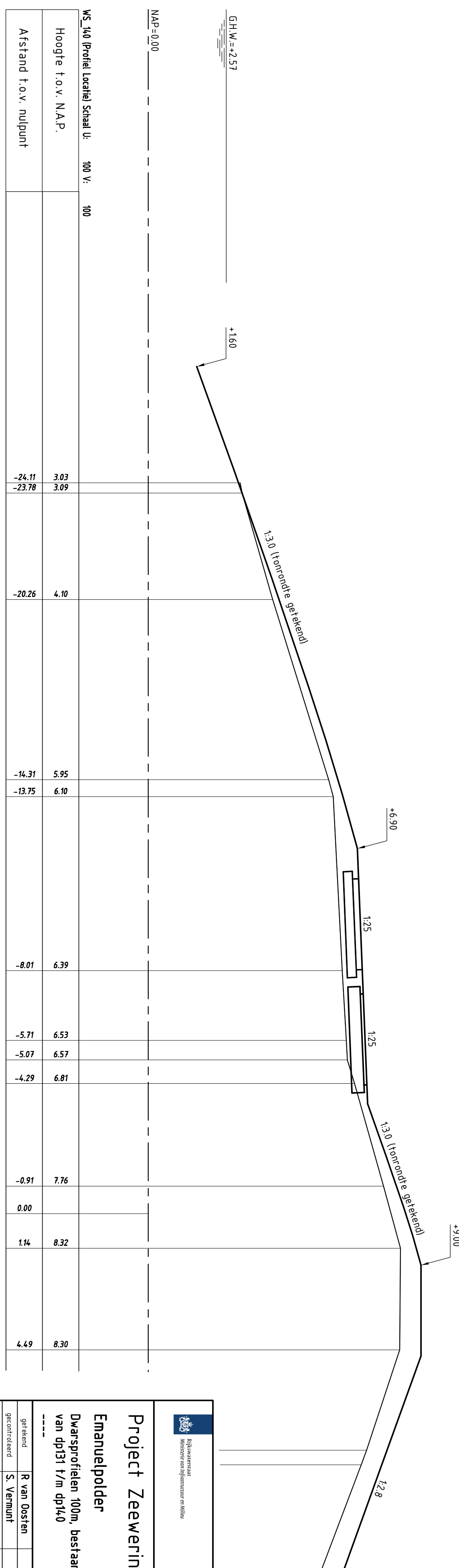
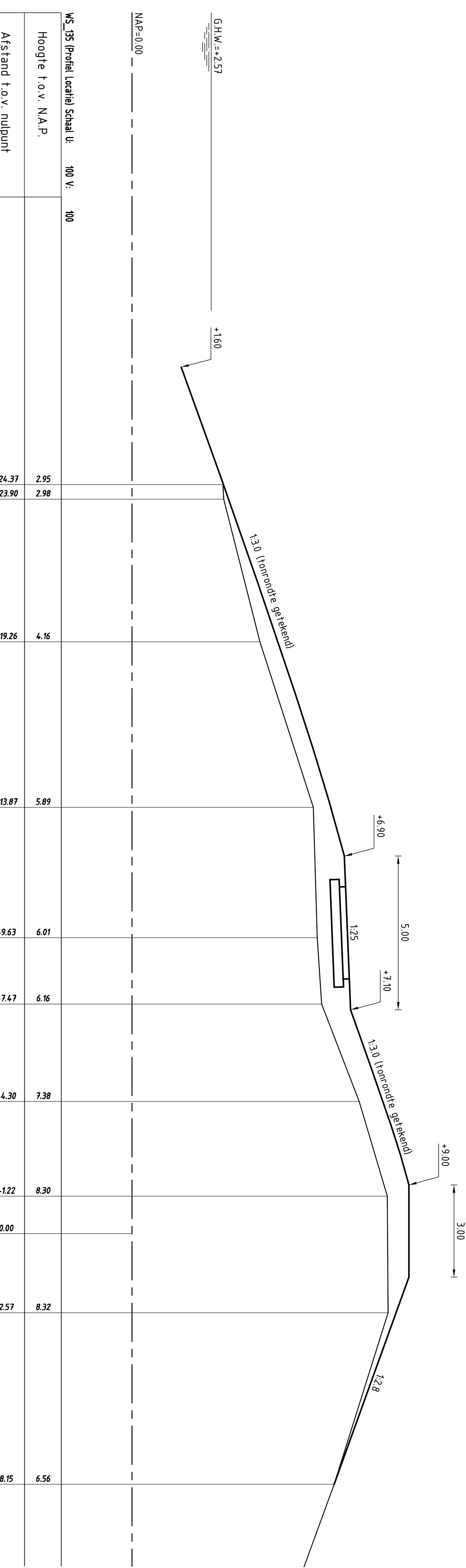
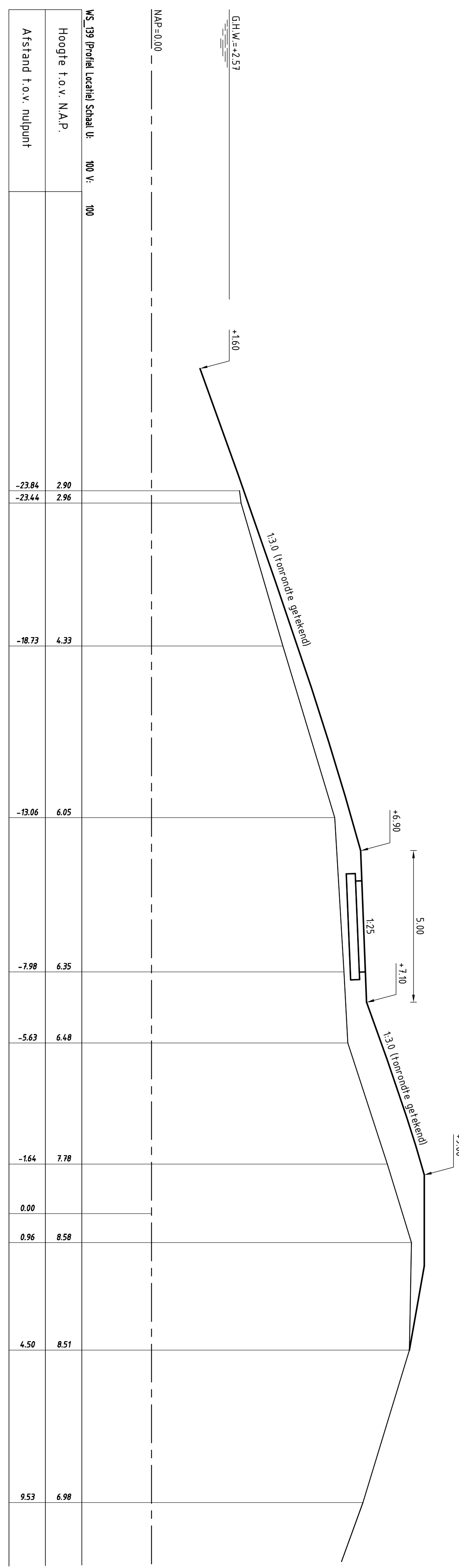
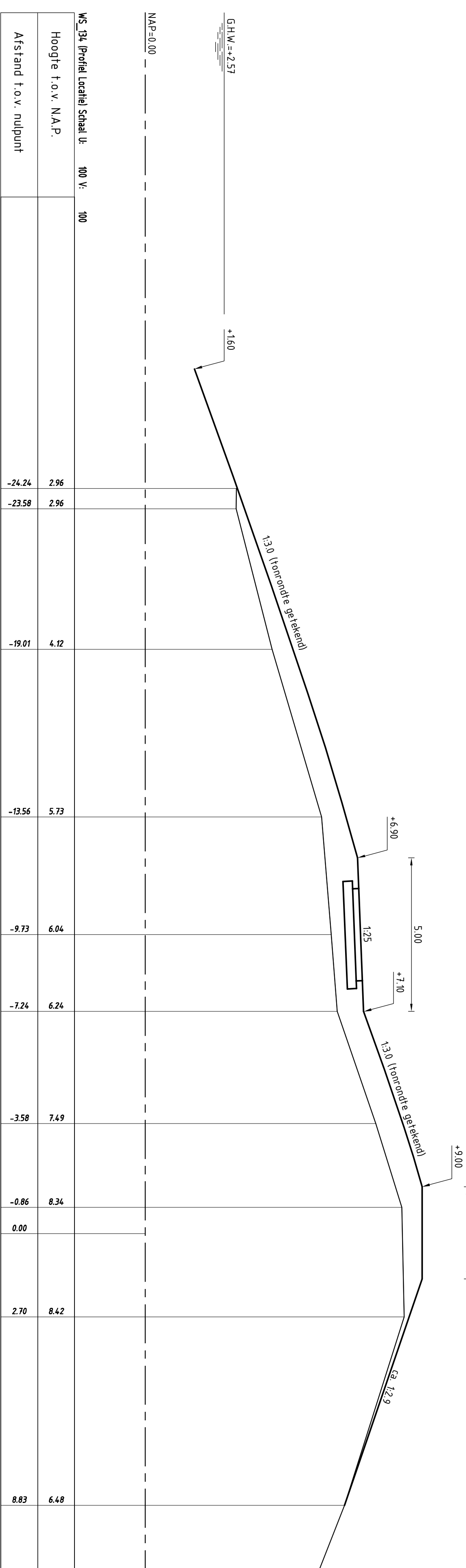
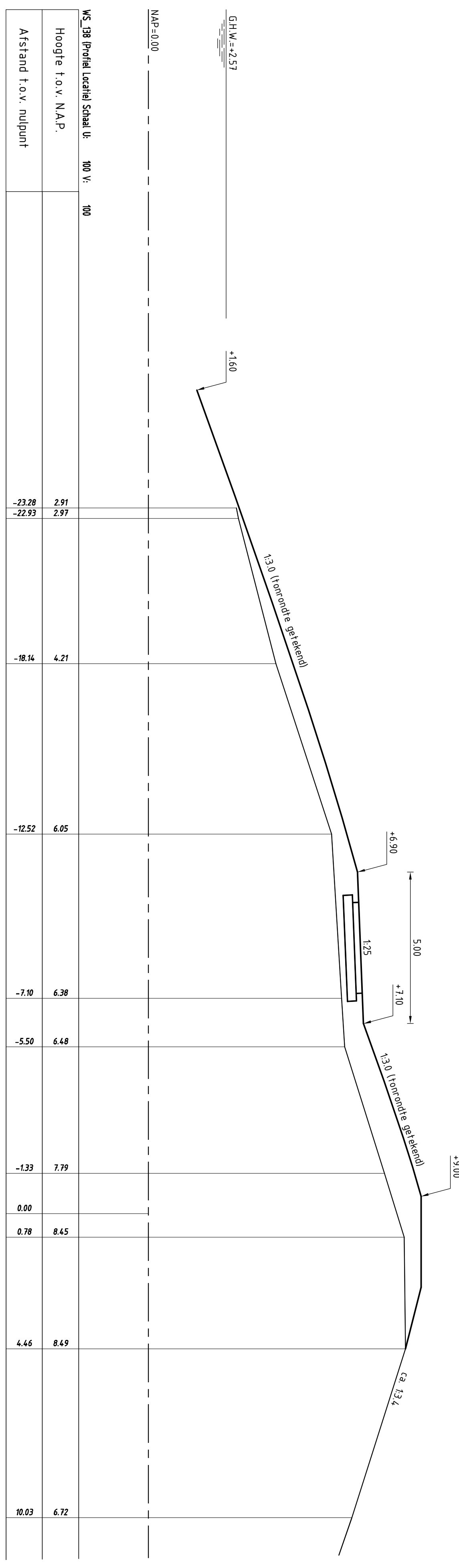
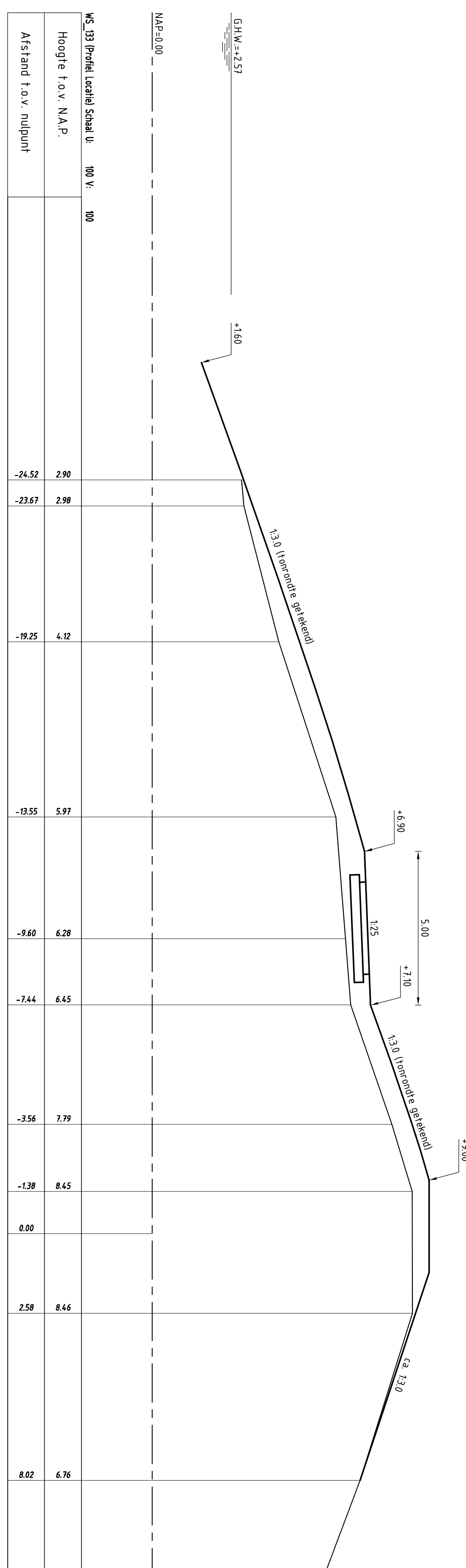
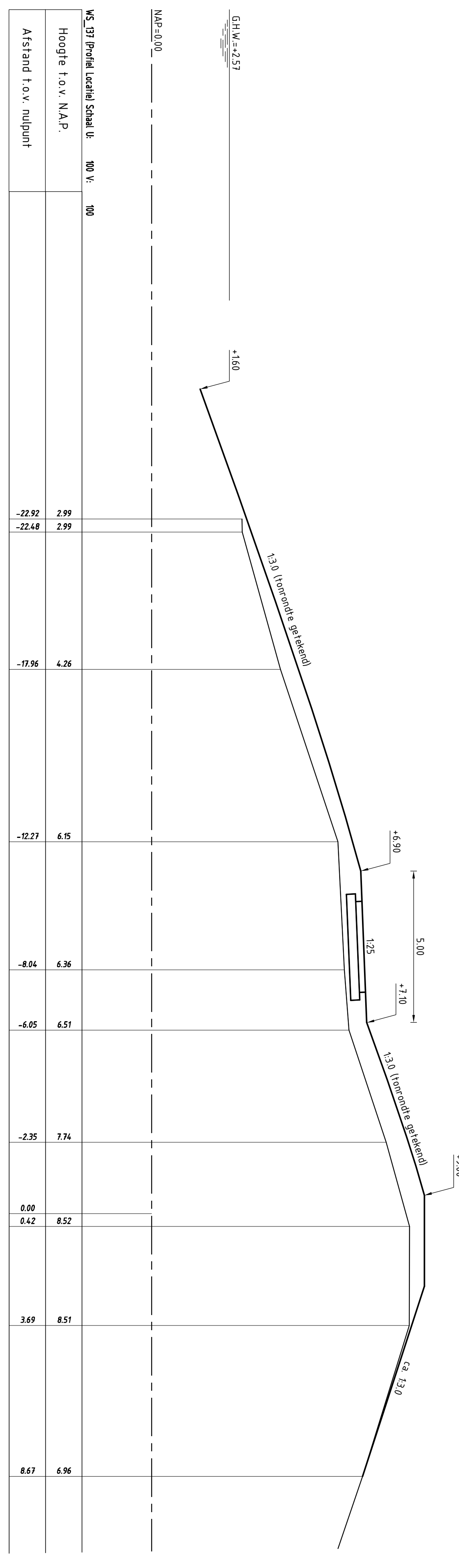
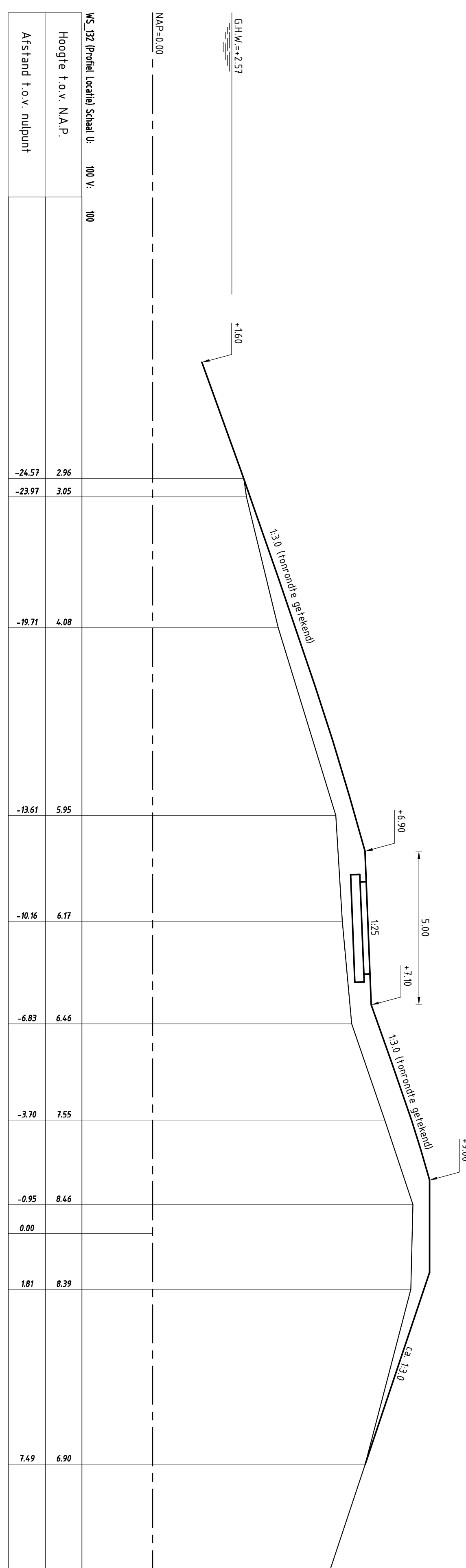
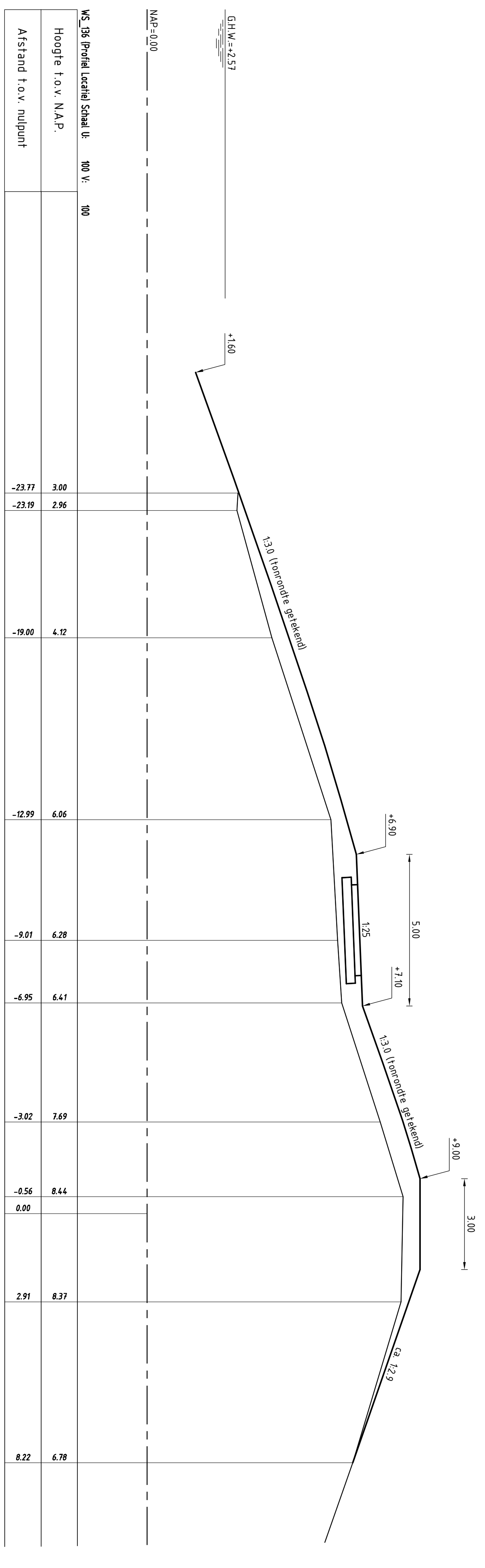
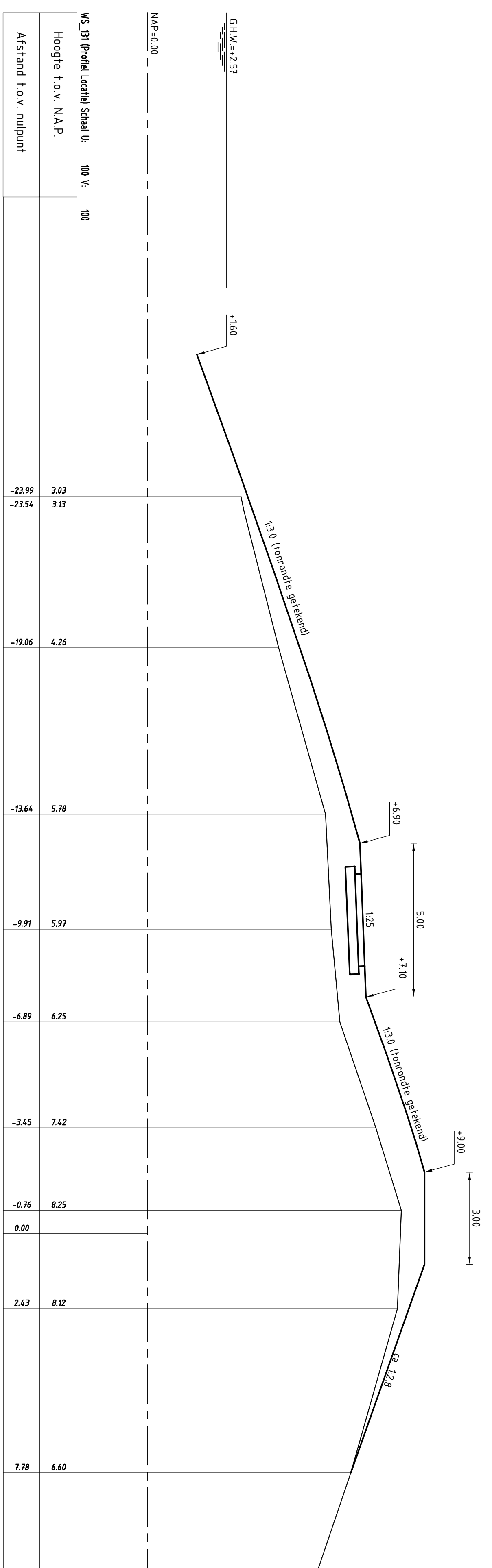



Programma's, Projecten en Onderhoud
Project Zeekeringen
Emnuelpolder
 Duurzame werken 100%
 van opzigt 1/10 opzigt

Zaknr.
31052575

Project	R. van Oort	100	100
Ontwerp	M. van der Vliet	100	100
Keuring	S. Verbeek	100	100

A0 ZLRV-2014-01213



Programma's, Projecten en Onderhoud

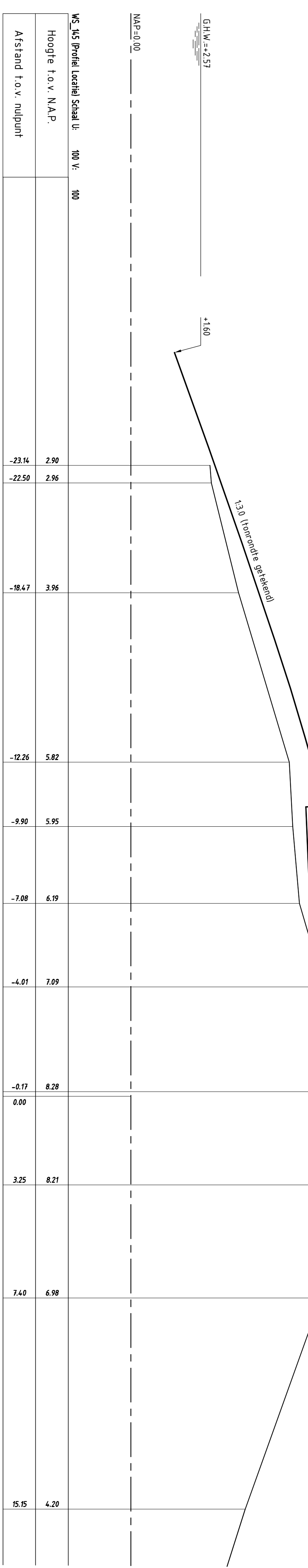
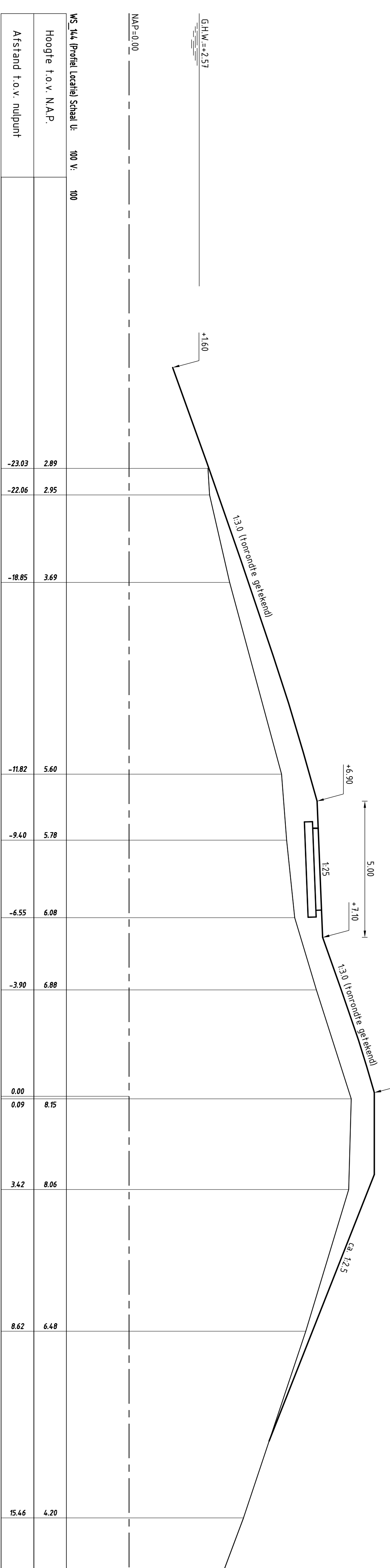
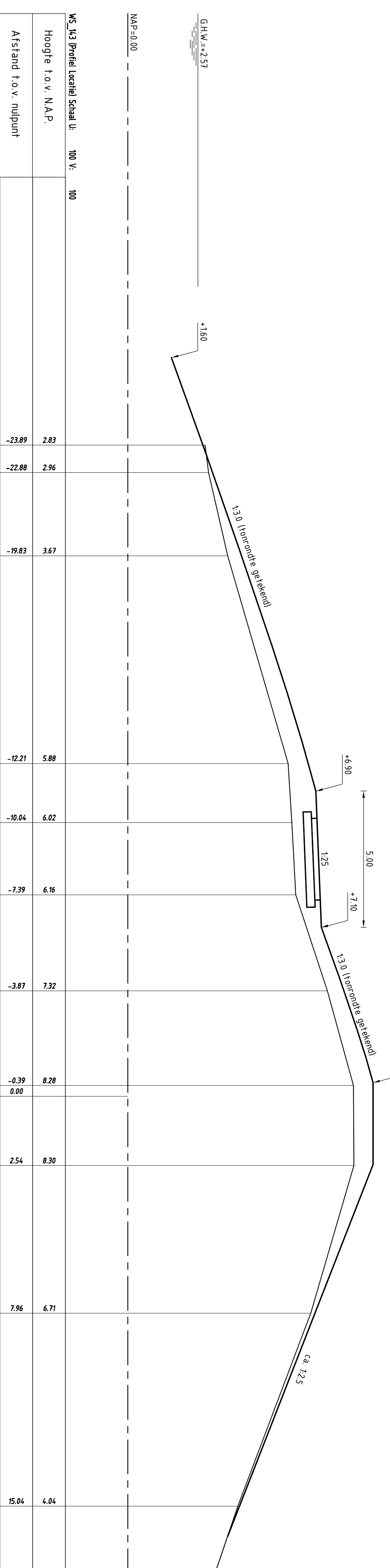
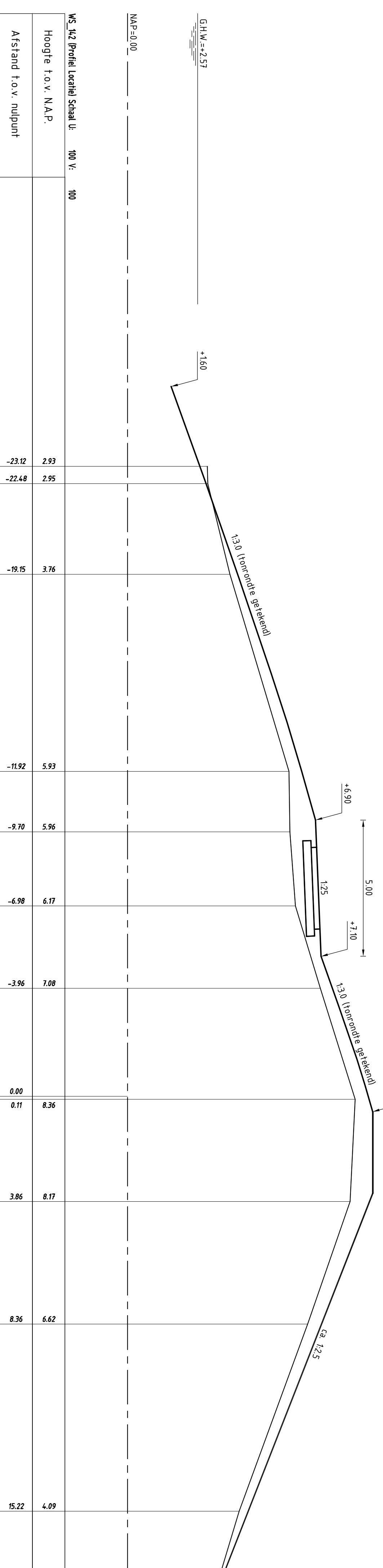
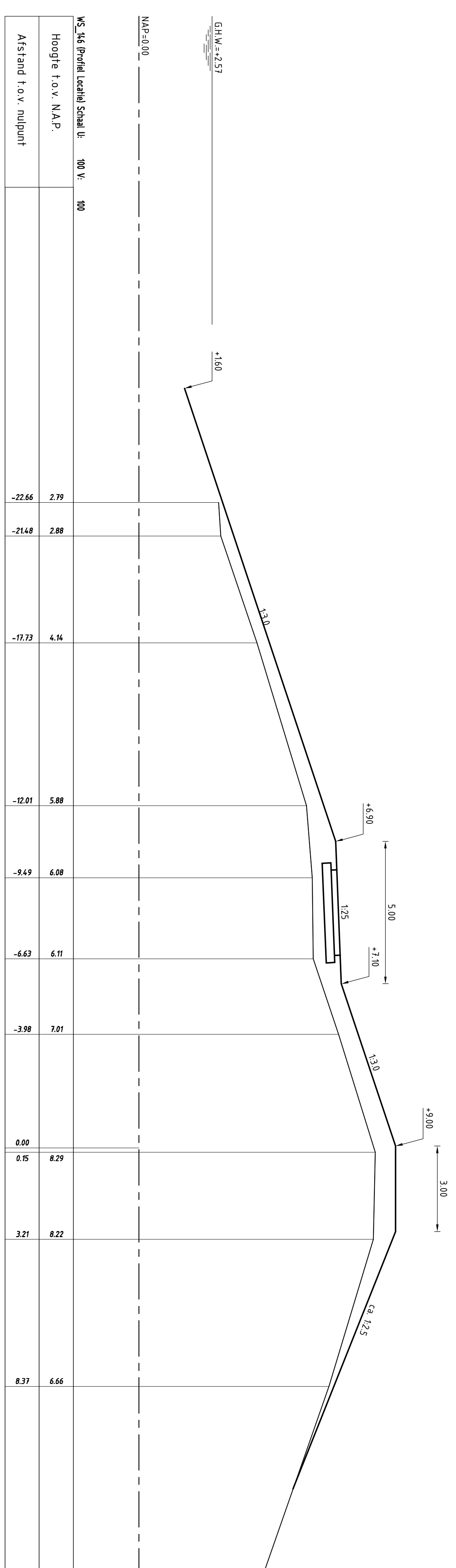
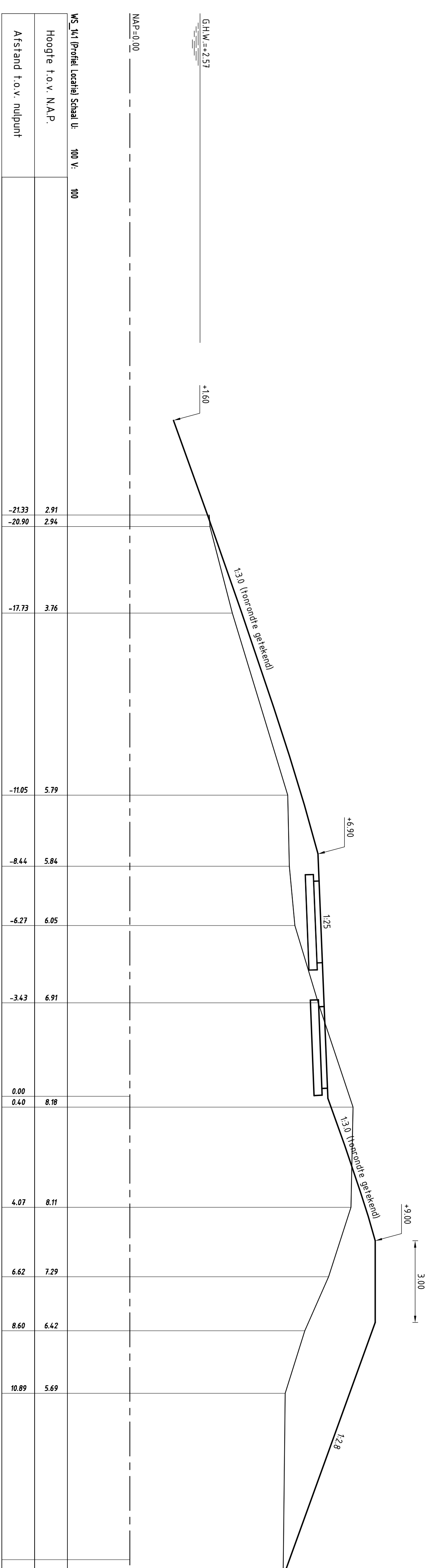
Project Zeeveringen

Emanuelpolder
 Duinprofielen 100m, Bestand en ontvers (basis)
 van 05/31 t/m 01/10

Zaknr. 31052575

Opdrachtgever: Rijkswaterstaat
 Datum: 11-09-2014
 Versie: 5
 Status: 100

Project: A0 ZLRV-2014-01214



		Programma's, Projecten en Onderhoud	
Project Zeekeringen			
Emanuelpolder Duwperforeren toon, bestand en ontwerpen (basist) van opstijl 1/vm opstijl 5		Zakken, 31052575	
Opsteller	R. van Oort	1:1	30-09-2014
Revisor	S. Vreugde	1:1	02-10-2014
Project		Blad	1100
		van	8
		van	15
A0		ZLRV-2014-01215	

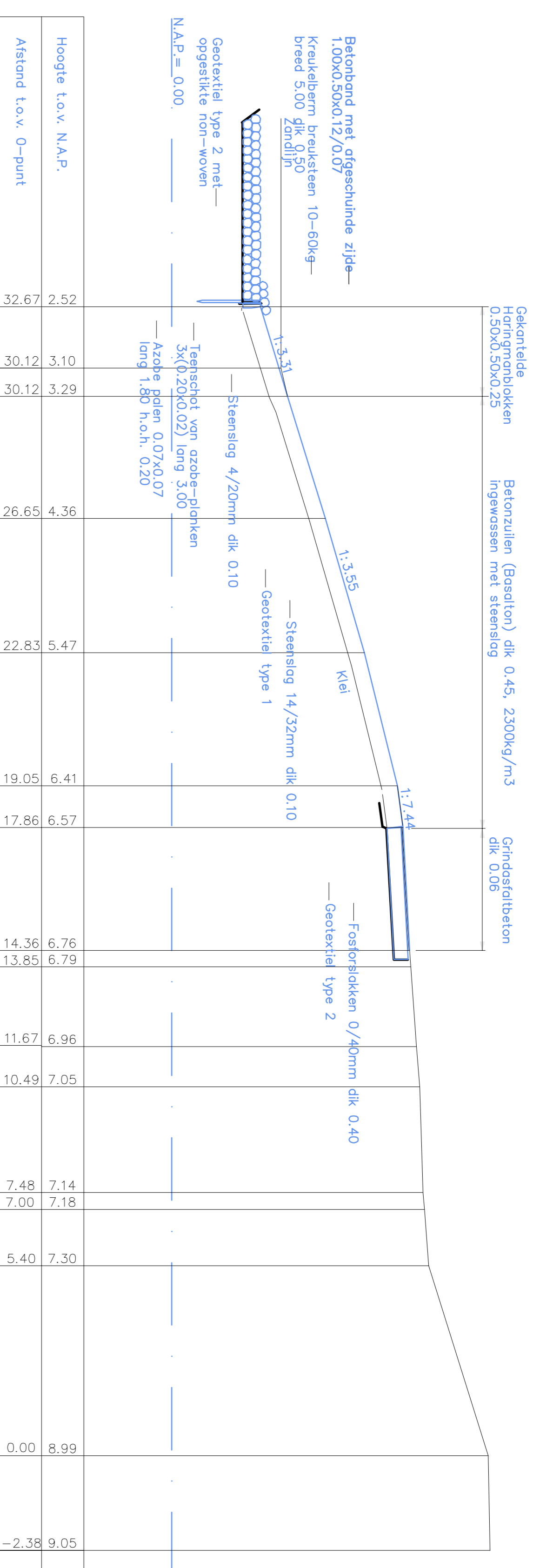



Programma's, Projecten en Onderhoud

**Project Zeeweringen
Emanuelpolder**
Bouwbord

31052575

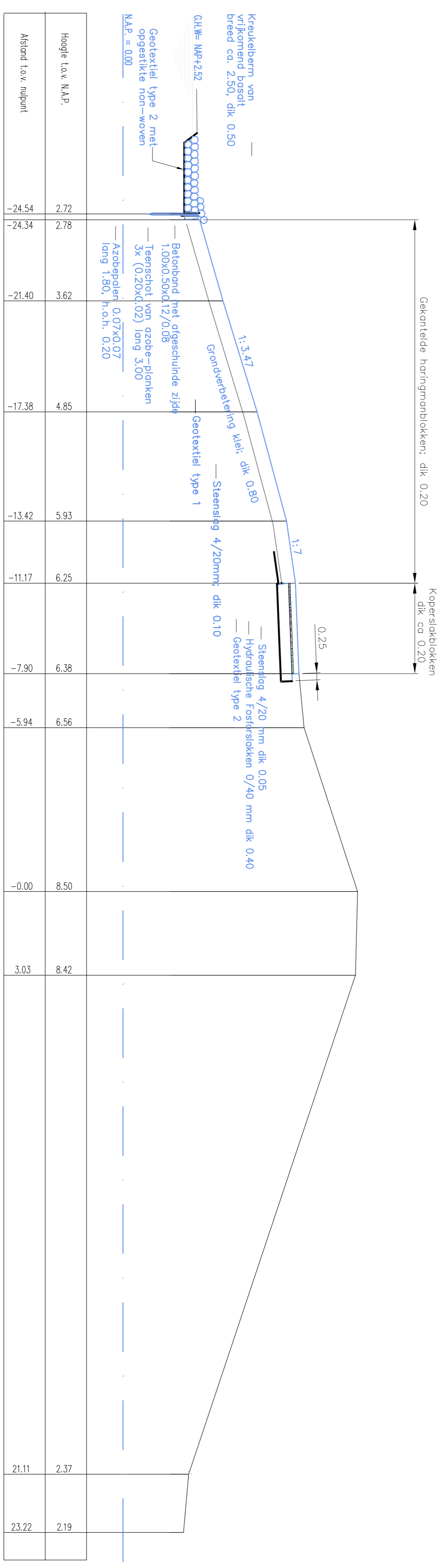
getekend	R van Oosten	d.d.	16-09-2014	schaal -	
gecontroleerd	S. Vermunt	d.d.	16-09-2014		
accord	S. Vereeke	d.d.	16-09-2014		
gewijzigd				in 18 bladen, blad nr. 16	
				A1	ZLRW-2014-01216



Dwarsprofiel dwp10 van dp118+75m tot dp120+16m

Aansluitend profiel begin werk (Zimmermanpolder)

schaal 1:100

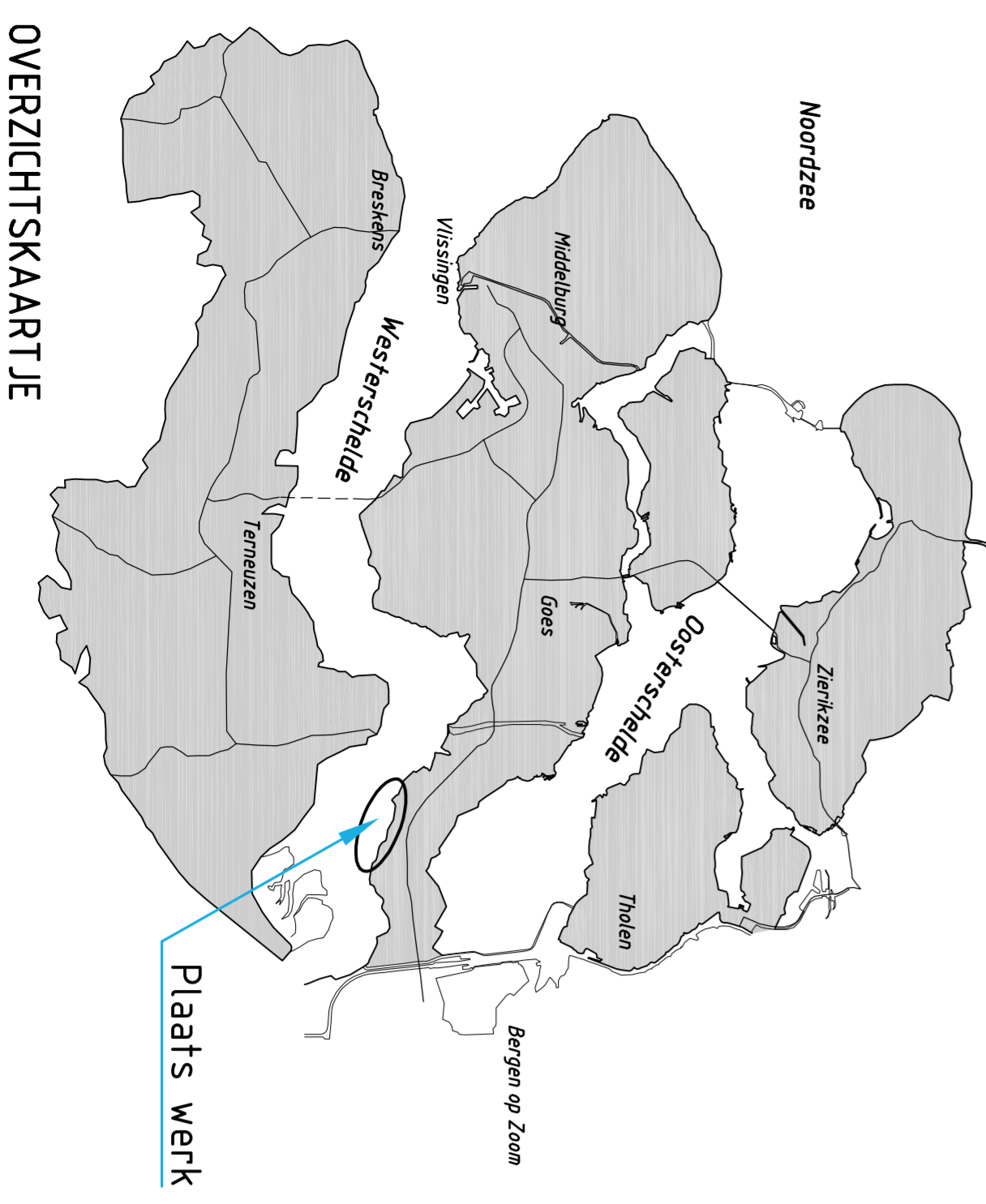
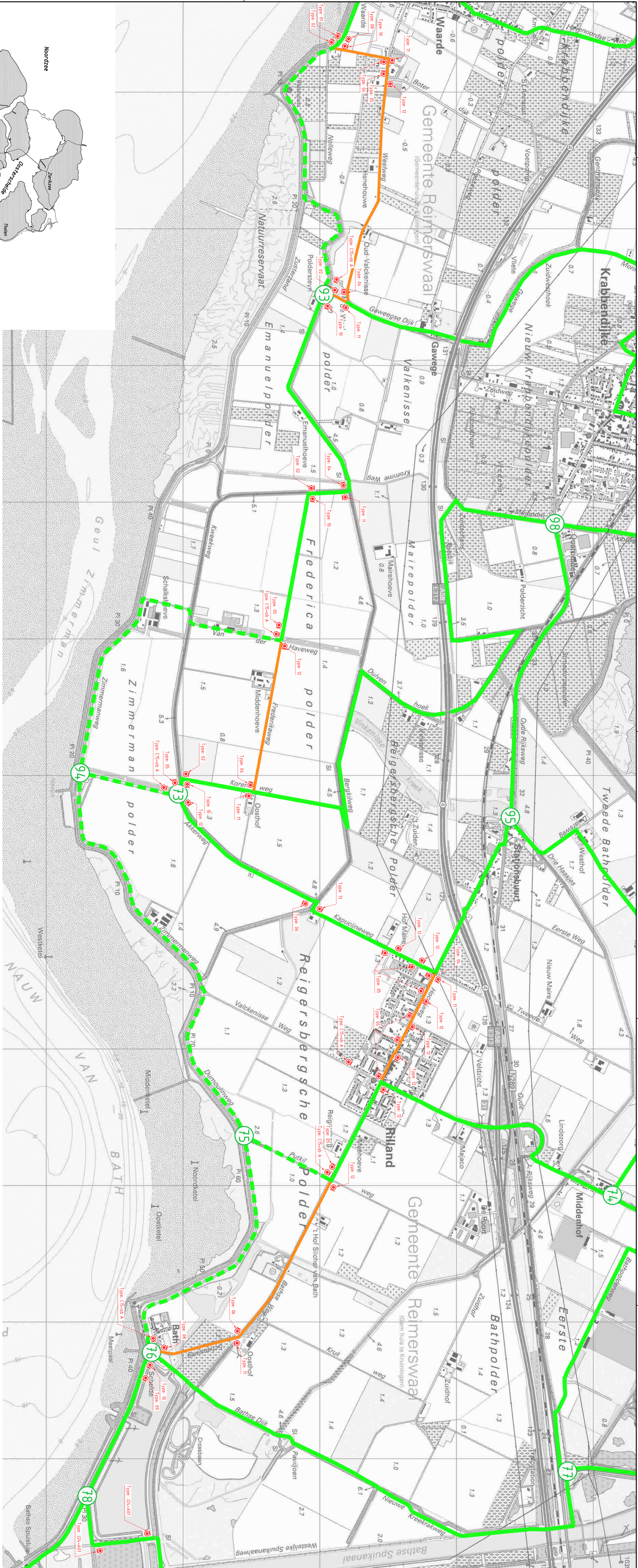


Dwarsprofiel 1 van dp146+25m tot dp148+75m

Aansluitend profiel einde werk (Waarde - Westveerpolder)

schaal 1:100

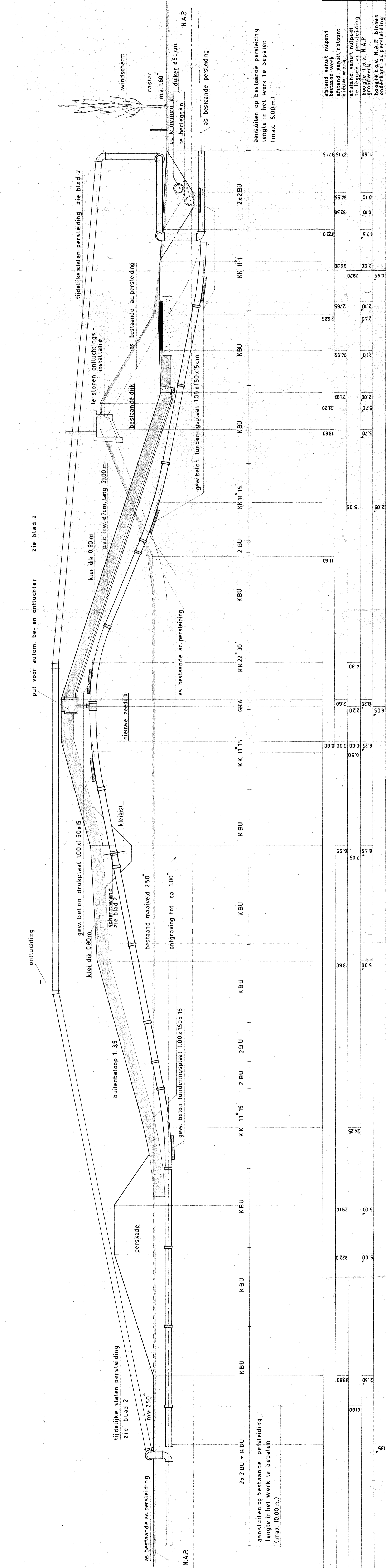
		Programma's, Projecten en Onderhoud	
Project Zeeweringen		zaaknr. 31052575	
Emanuelpolder			
Aansluitende profielen			
getoetst	R van Oosten	dd.	16-09-2014
gecontroleerd	S Vermeij	dd.	16-09-2014
afgekeurd	S Vermeij	dd.	16-09-2014
geplaatst		in	18 bladen, blad nr. 17
A1		ZLRW-2014-01217	



- | | | | | | | | | |
|---------|---------|---------|---------|---------|---------|---------|---------|---------|
| | | | | | | | | |
| Type 01 | Type 02 | Type 03 | Type 04 | Type 05 | Type 06 | Type 07 | Type 08 | Type 09 |
| | | | | | | | | |
| Type 10 | Type 11 | Type 12 | Type 13 | Type 14 | Type 15 | Type 16 | Type 17 | Type 18 |

- VERKLARING**
- FETSINDOPUNTENNETWERK ZEELAND
 - FETSROUTE TIJDLIJK NIET BESCHIKBAAR
 - ONLEIDINGSROUTE FETSINDOPUNTENNETWERK
 - TE PLATSEN BORD

Provincie Zeeland Programma's, Projecten en Onderhoud		Project Zeevingen Emanuelpolder Ontleiding fietsroute		Zschr. 31052575	
startdatum 15-05-2014	einddatum 31-05-2014	schaal 1:10000	datum 18-05-2014	blad A0A1	titel ZLRW-2014-01218



DWARSPROFIEEL t.p.v. PERSLEIDING AC. Ø 40 cm.

