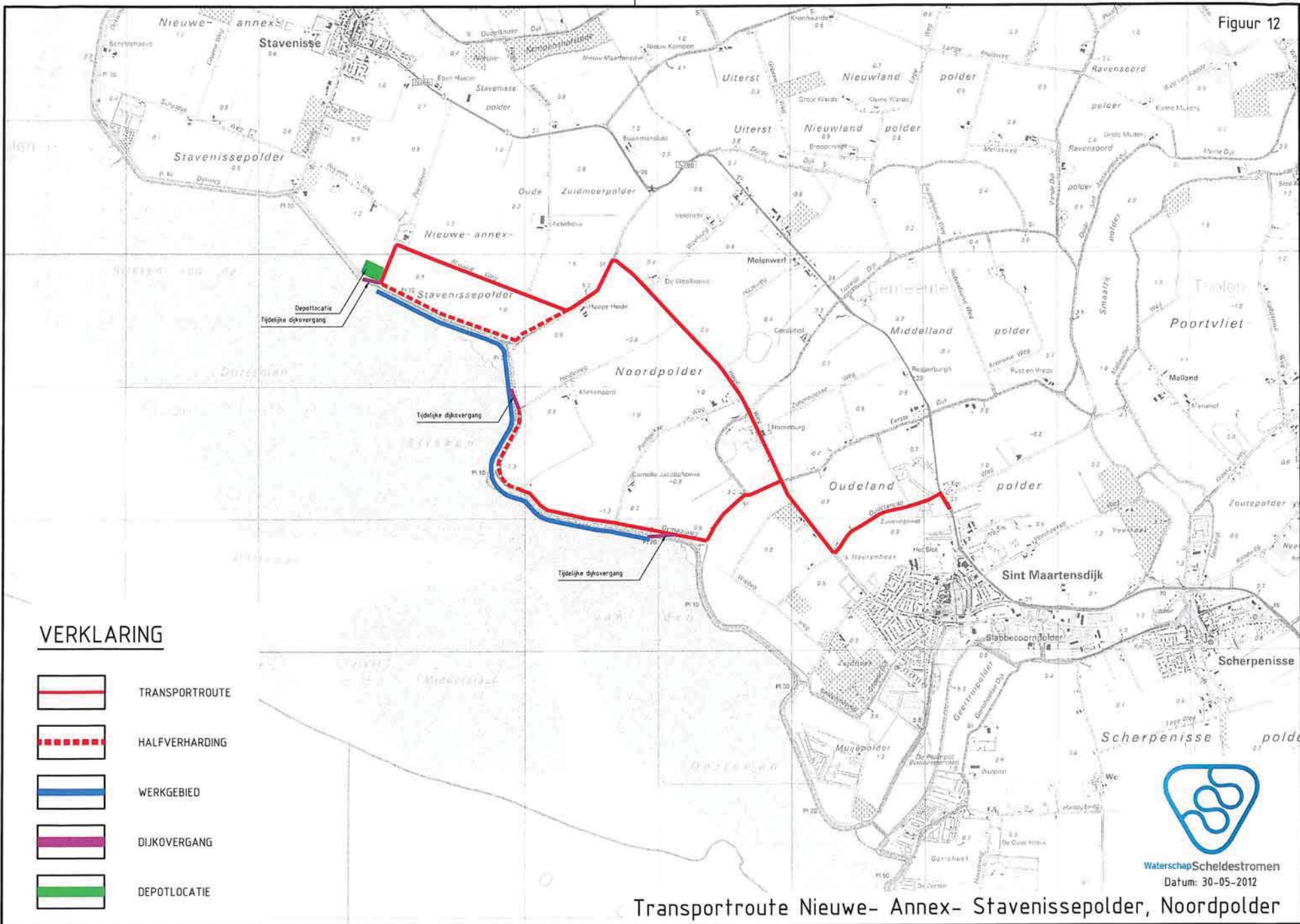







Figuur 12



VERKLARING

-  TRANSPORTROUTE
-  HALFVERHARDING
-  WERKGEBIED
-  DIJKOVERGANG
-  DEPOTLOCATIE



Waterschap Scheldestromen
Datum: 30-05-2012

Transportroute Nieuwe- Annex- Stavenissepolder, Noordpolder

Topografische ondergrond: (c) Topografische Dienst Kadaster; (c) Regionaal samenwerkingsverband Zeeland GBKN
Kadastrale ondergrond: (r) Kadaster, Middelburg

FONTEIN: SUSTAINABLEINFRASTRUCTURE - JANSZ, STATUSBOEKEN, NOODSITUATIEBOEKEN, TOEGANGSBOEKEN, JANSZ - STAVENISSE, NOORDPOLDER, NOORDPOLDER