

An aerial photograph of a town square. In the center is a large, light-colored church with a tall, dark spire. The church is surrounded by a circular green lawn. To the right of the church is a large, modern building with a flat roof. The square is paved and has several cars parked. The surrounding area is filled with residential buildings, mostly with red-tiled roofs, and green spaces. The text 'De openbare ruimte als motor voor verandering' and 'Het succes van Renesse' is overlaid on the image in white, bold font.

De openbare ruimte als motor
voor verandering
'Het succes van Renesse'





RENESE ?





RENESE !

zoover

KuiperCompagnons

Ruimtelijke Ordening, Stedenbouw, Architectuur, Landschap
City & Regional Planning, Urban Design, Architecture, Landscape



Renese moest vooruit

Veranderend publiek, sleetse uitstraling, onvervulde kansen



Strand

Jan van Renesseweg/Oude Moolweg

Laone/Rampweg

Duinbeekzone

Slot Moermond

Centrum

Omgeving transferium

Ontsluiting centrum en strand

Bonafide-Strandkerk-Arc hotel

4 KERNKWALITEITEN

- VEELZIJDIG STRAND



- LEVEN IN HET LANDSCHAP



- BRUISEND CENTRUM



- THUISKOMEN / ONS KENT ONS



STRATEGIEËN

1. Bouw verder op waar je sterk in bent

Kernkwaliteiten als uitgangspunt




2. Seizoens-verlenging

Groei in schouderseizoenen



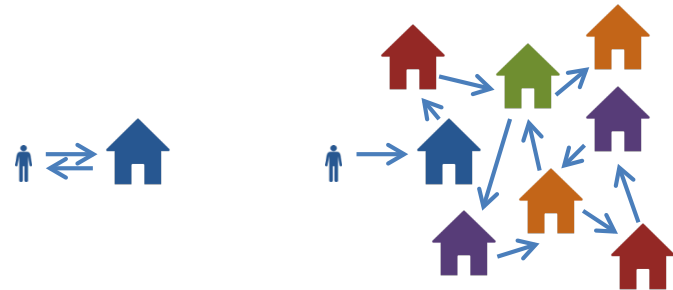
3. Aantrekken divers publiek

Kwaliteiten aantrekkelijk voor breed publiek



4. Kruisbestuiving

Voorzieningen en attracties profiteren maximaal van elkaars nabijheid



5. Investeren in gemeenschapszin en samenwerking

Gemeenschap en toerisme profiteren van elkaar



Toekomstvisie Renesse



Legenda

-  Strandopgangen
-  Kerkring
-  Dorpsplein
-  Transferium
-  Hoofdroutes
 - Hogezoom
 - Stoofweg
 - Oude Moolweg
-  Landschappelijke routes
-  Duinroutes
-  Strandwegen
-  Nieuwe routes
-  Focus op:
 - Auto / fietsroute
-  fiets / wandelroute
-  Relaties versterken
 - transferium + centrum
-  Landschappelijke ontwikkelingen
-  Reserveren grootschalige voorzieningen

Vier belangrijke ontwikkelingsgebieden

'dorpsentree, huiskamer en strandroute'





Google



STRANDROUTE RENESSE

Aanzet schetsontwerp









DEFINITIEF ONTWERP HERINRICHTING CENTRUM RENESSE



WIKI-KRACHT
BENEFIT
WIKI-KRACHT
BENEFIT





IMPRESSIE ECOSCOPE















zoover

KuiperCompagnons

Ruimtelijke Ordening, Stedenbouw, Architectuur, Landschap
City & Regional Planning, Urban Design, Architecture, Landscape





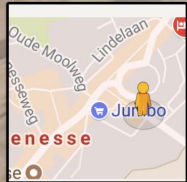
Korte Reke

Renesse, Zeeland




Google, Inc.

Street View - aug. 2016



Google



KuiperCompagnons

Ruimtelijke Ordening, Stedenbouw, Architectuur, Landschap
City & Regional Planning, Urban Design, Architecture, Landscape



EEN ZONNIGE TOEKOMST VOOR RENESSE

HERINRICHTING CENTRUM



Ondernemers investeren



RENESE - Op het moment dat Ron Bouwman twaalf jaar geleden met zijn toen nog gelijknamige winkel neerstreek in Renesse, werd het centrum nog regelmatig door de politie afgezet vanwege dronken jongeren. Maar in Renesse is nu alles anders. En dus was het tijd voor een nieuwe winkel. De grootste, zo niet de mooiste uit het bestand van Bomont.

