

Hoogte t.o.v. NAP	4.77	4.73	5.25	5.44	5.53	5.56
Afstand t.o.v. nulpunt	-3.40	-2.52	0.22	2.87	7.40	11.65

DWARSPROFIEL 3 bestaand

schaal 1:100

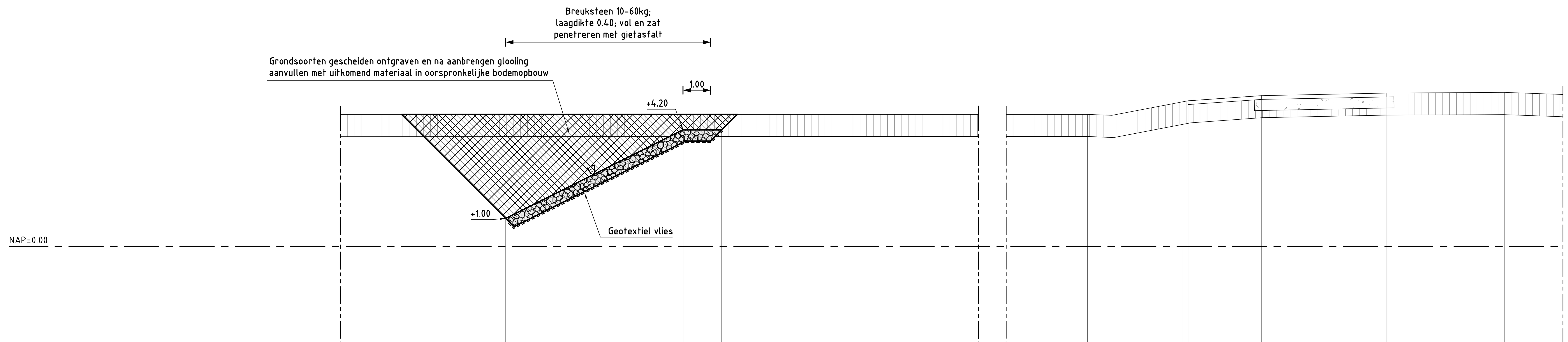

Hoogte t.o.v. NAP				4.77	4.73	5.25	5.44	5.53	5.56
Afstand t.o.v. nulpunt				-3.40	-2.52	0.22	2.87	7.40	11.65
Nieuwe hoogte t.o.v. NAP	1.00	4.20	4.20						
Nieuwe afstand t.o.v. nulpunt						0.00			

DWARSPROFIEL 3 nieuw

van dp1083+75m tot dp1084+84m en van dp1088+60m tot dp1089+70m

DWARSPROFIEL 3a

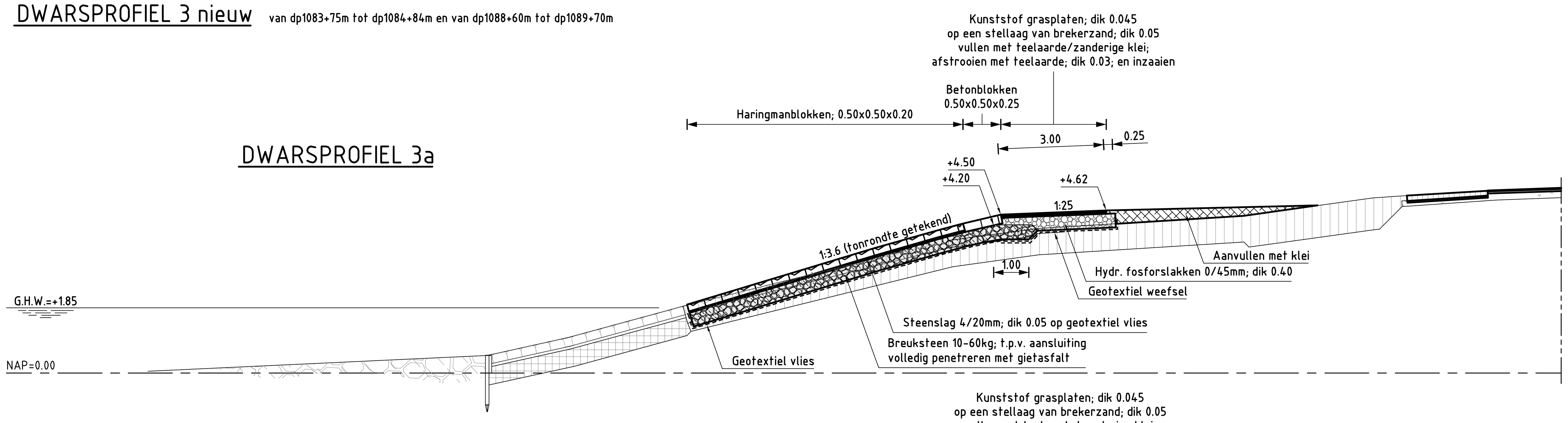

DWARSPROFIEL 3b

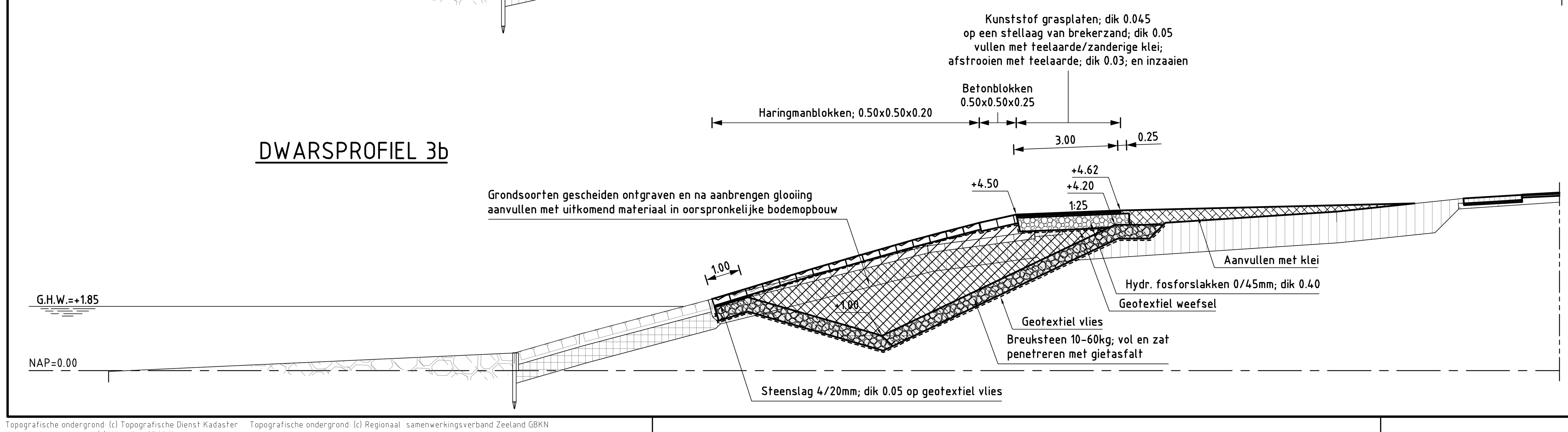

VERKLARING

Hoogtematen in meters t.o.v. NAP
Maten in meters tenzij anders aangegeven
Alle maten in het werk controleren

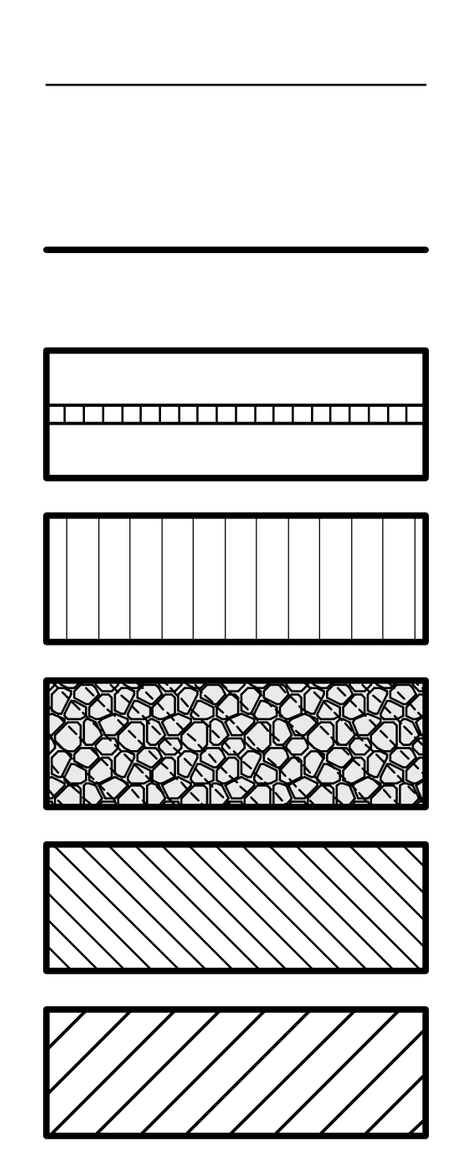

- Bestaand profiel
- Te maken werk
- Grasbetonblokken (bestaand)
- Klei (bestaand)
- Gepenetreerde breuksteen (nieuw)
- Grond ontgraven
- Grond aanvullen

Voor situatie zie tekening ZLRW-2010-01031

rijkswaterstaat zeeland	afdeling WVI			
Project Zeeweringen				bestek 31031957
Oesterdam Noord				
Dwarsprofiel 3 bestaand en nieuw van dp1083+75m tot dp1084+84m, van dp1088+60m tot dp1089+70m Dwarsprofiel 3a en 3b nieuw				Nota van inlichtingen
getekend	J. van der Jagt	d.d. 09-11-2010	schaal 1:100	
gecontroleerd	S. Vermunt	d.d. 09-11-2010		
accoord	S. Vereeke	d.d. 09-11-2010	in 17 bladen, blad nr. 11	
gewijzigd			A1	ZLRW-2010-01041

Topografische ondergrond: (c) Topografische Dienst Kadaster Topografische ondergrond: (c) Regionaal samenwerkingsverband Zeeland GBKN
Kadastrale ondergrond: (c) Kadaster, Middelburg

FILENAME: G:\TEKENING\ZEEWERINGEN\OESTERDAM NOORD\NVI\NVI-DWP-OESTERDAM-NOORD.DWG