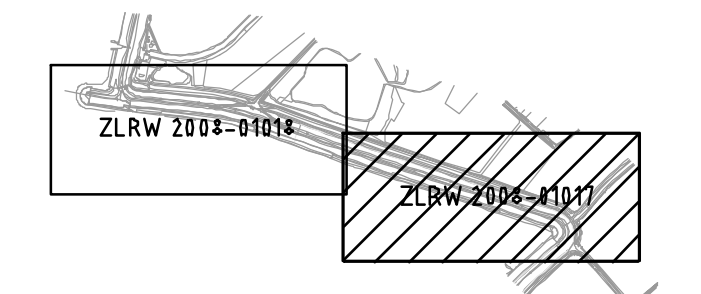


VERKLARING

Voor dwarsprofiel 1 en 2 zie tekening ZLRW 2008-01019
 Voor dwarsprofiel 2A en 3 zie tekening ZLRW 2008-01020

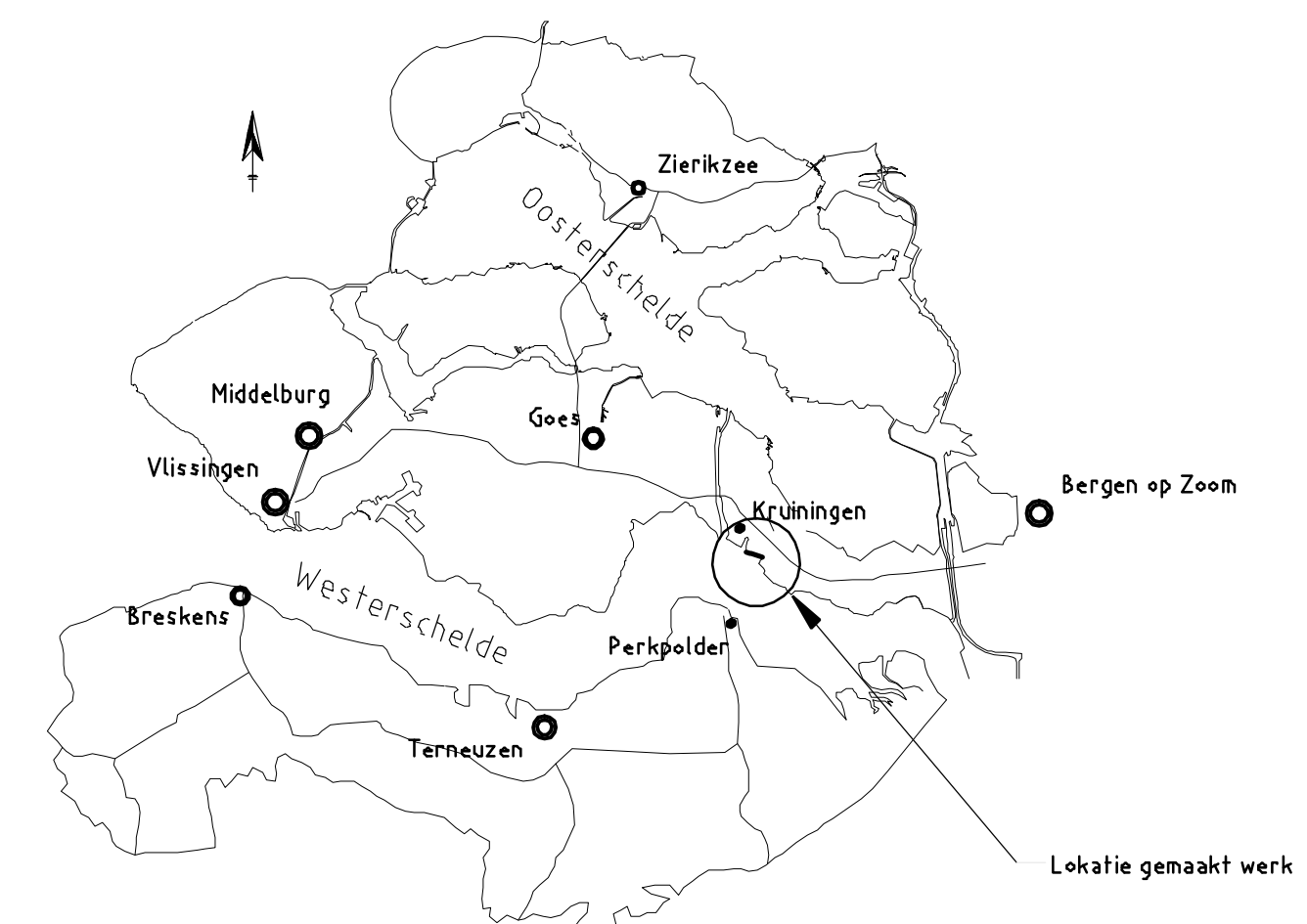
HOGTEMATEN IN METERS T.O.V. NAP
 MATEN IN METERS TENZIJ ANDERS AANGEGEVEN

- Bestaand profiel
- Gemaakt werk
- - - - Dwarsprofiel
- ▨ Grindasfalt
- ▨ Betonzulen (Hydroblock)
- ▨ Gekantelde Haringmanblokken
- ▨ Basalt
- ▨ Gekantelde Betonblokken

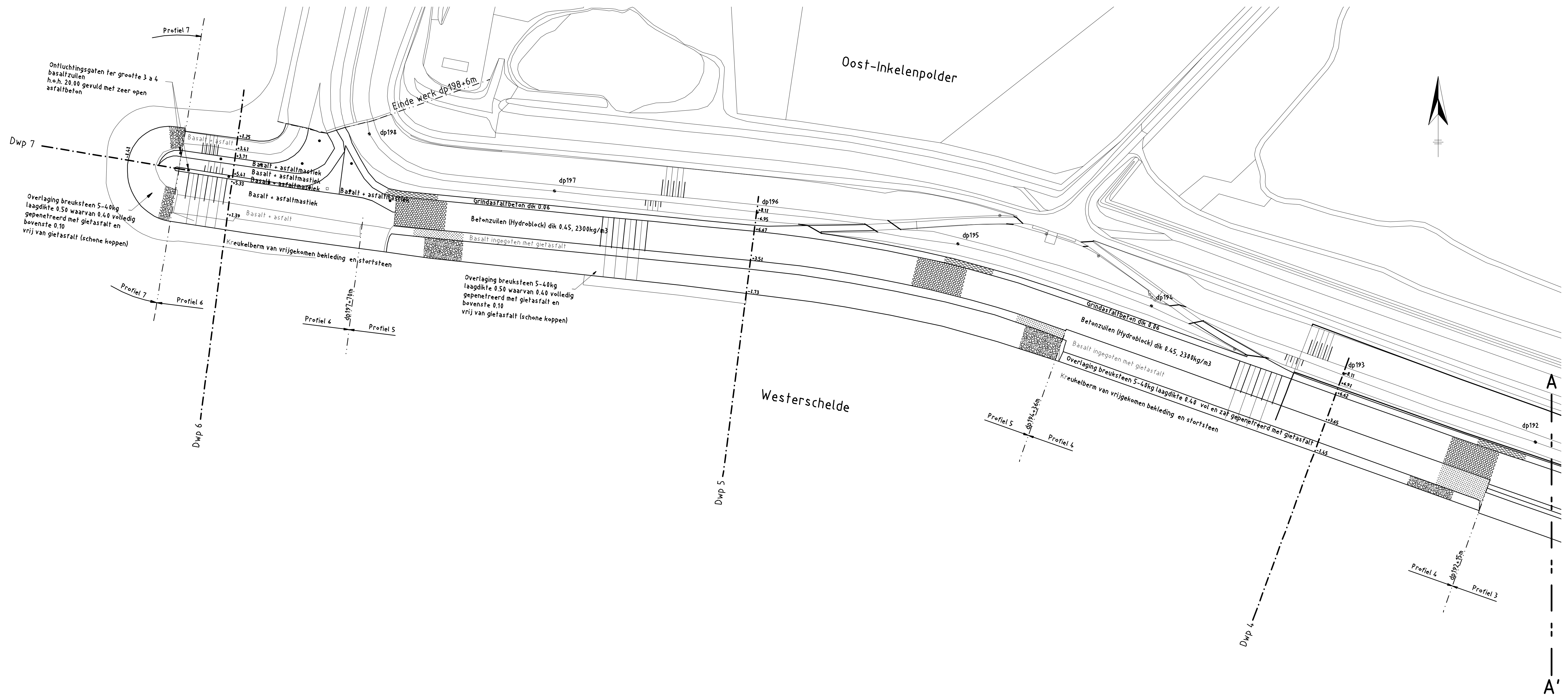


Overzicht situatie tekeningen
 Schaal 1:20000

Overzicht
 Schaal 1:50000



| | | | |
|---|-----------------|--------------|-------------------------|
| rijkswaterstaat zeeland | | afdeling WVI | |
| Project Zeeweringen Oost-Inkelpolder Situatie van dp185+10m tot dp191+90m | | | revisie ZLR-5853 |
| getekend | J. van der Jagt | d.d. | 06-02-2008 |
| gecontroleerd | S. Vermunt | d.d. | 06-02-2008 |
| ingevoerd | S. Vereeke | d.d. | 06-02-2008 |
| gewijzigd | | | |
| schaal 1:1000 | | | in 6 bladen, blad nr. 1 |
| A1 | | | ZLRW-2008-01017 |

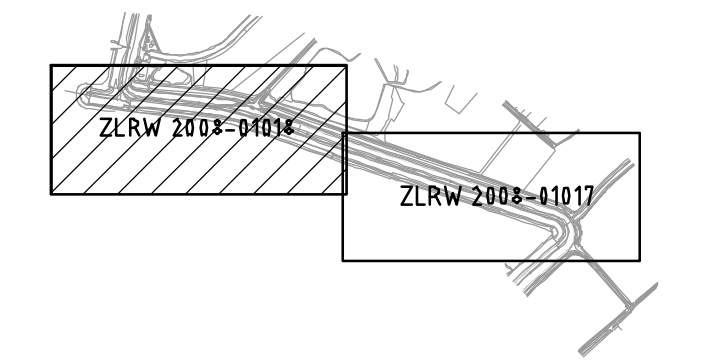


VERKLARING

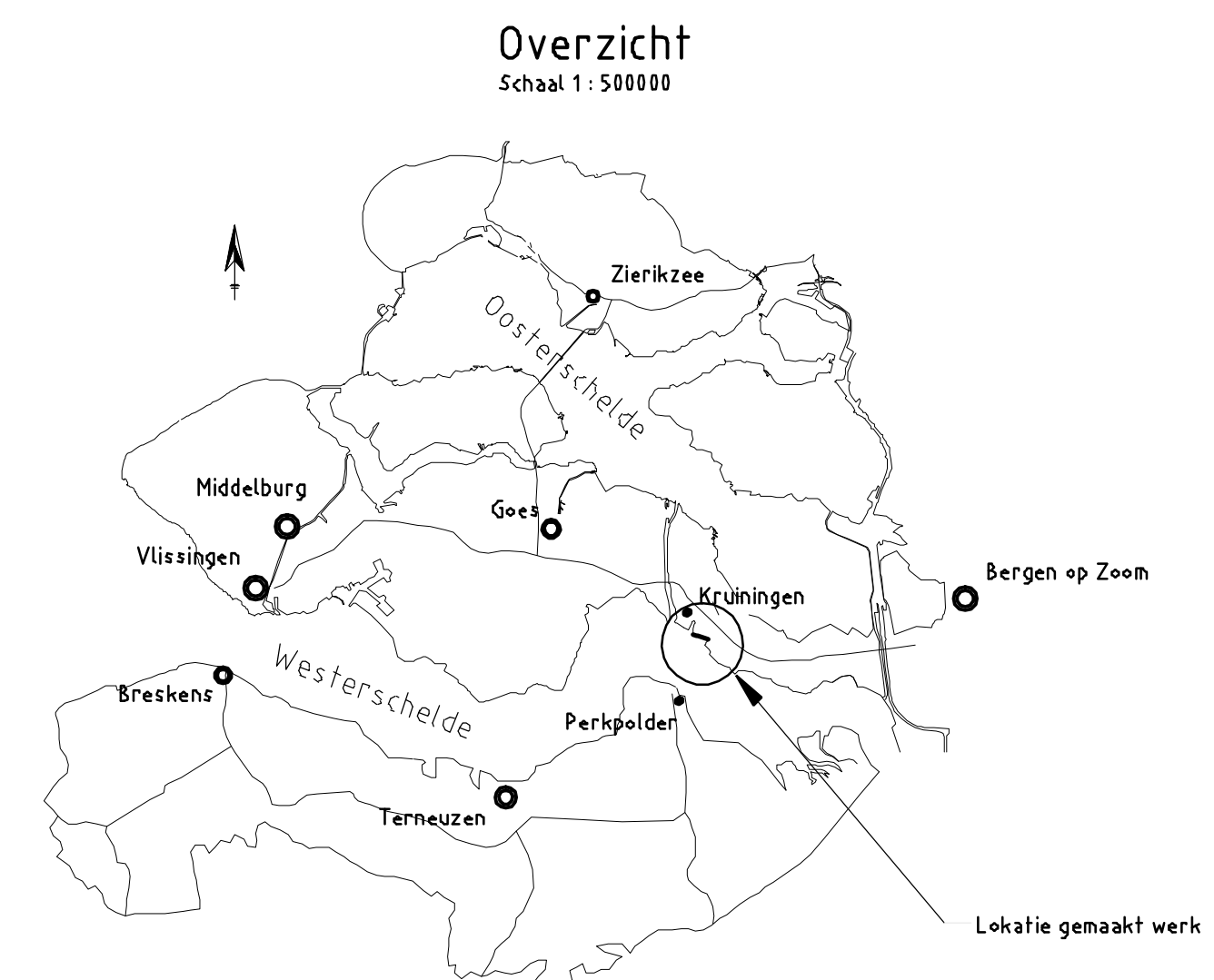
Voor dwarsprofiel 4 en 5 zie tekening ZLRW 2008-01021
 Voor dwarsprofiel 6 en 7 zie tekening ZLRW 2008-01022

HOOGTEMATEN IN METERS T.O.V. NAP
 MATEN IN METERS TENZIJ ANDERS AANGEGEVEN

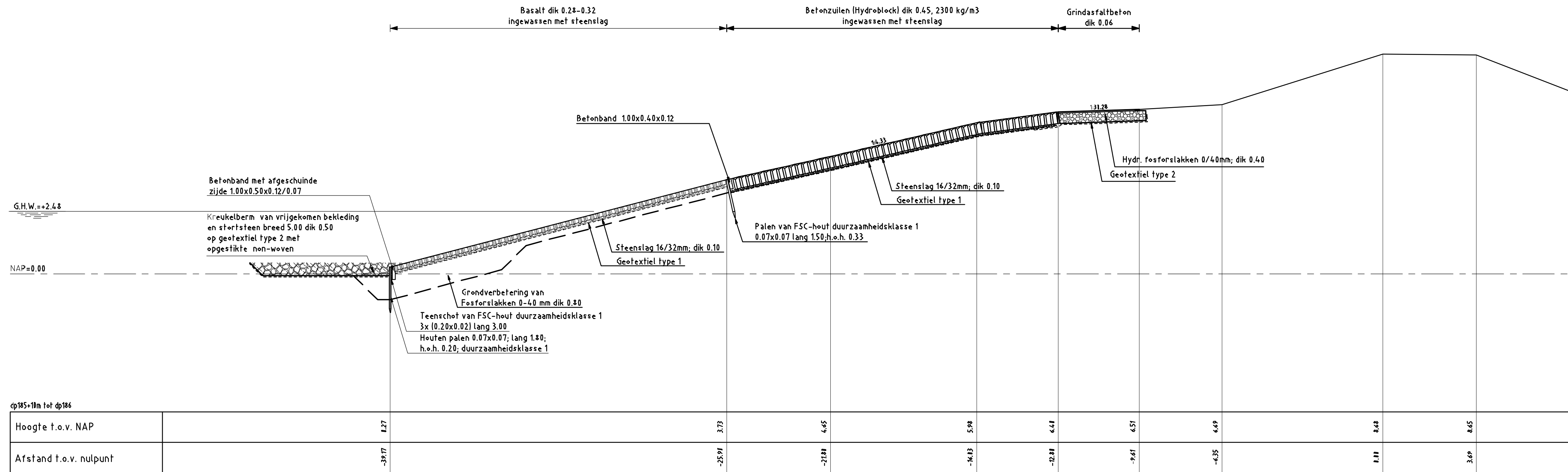
- Bestaand profiel
- Gemaakt werk
- - - - Dwarsprofiel
- [Hatched pattern] Grindasfalt
- [Dotted pattern] Betonzuilen (Hydroblock)
- [Cross-hatched pattern] Basalt
- [Stippled pattern] Overlaging breuksteen



Overzicht situatie tekeningen
 Schaal 1:20000

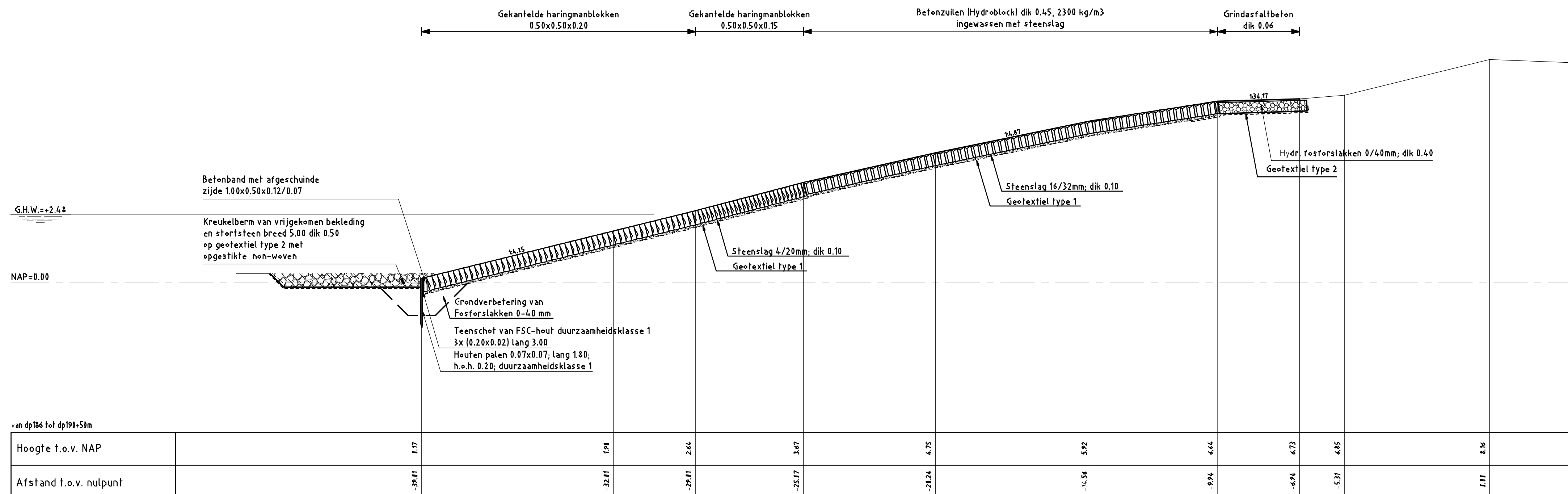


| | | | |
|--|-----------------|-------------------------|---------------------|
| rijkswaterstaat zeeland | | afdeling WVI | |
| Project Zeeweringen Oost-Inkelpolder Situatie van dp191+90m tot dp198+6m | | | revisie ZLR-5853 |
| getekend | J. van der Jagt | d.d. | 06-02-2008 |
| gecontroleerd | S. Vermunt | d.d. | 06-02-2008 |
| ingevoerd | S. Vereke | d.d. | 06-02-2008 |
| gewijzigd | | in 6 bladen, blad nr. 2 | |
| | | A1 ZLRW-2008-01018 | |



DWARSPROFIEL 1

schaal 1:100



DWARSPROFIEL 2

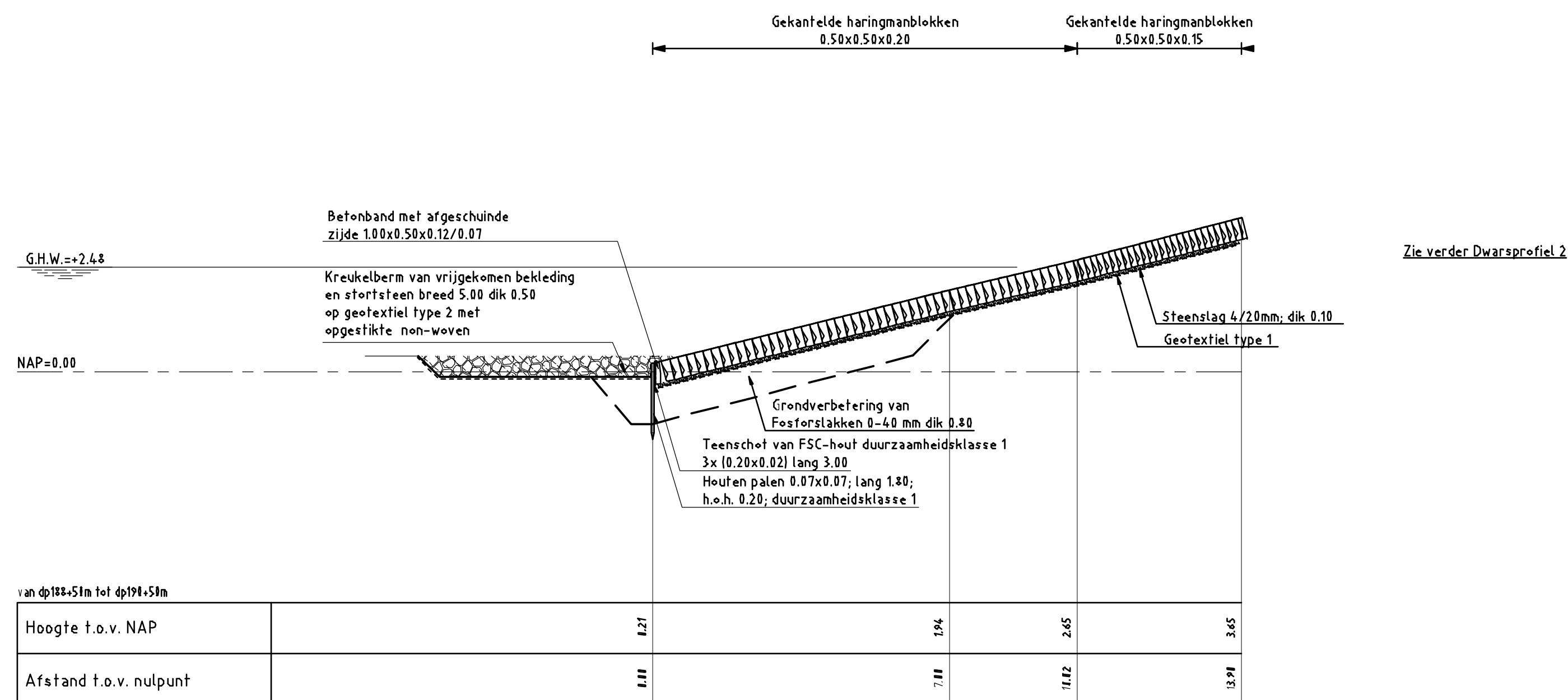
schaal 1:100

VERKLARING

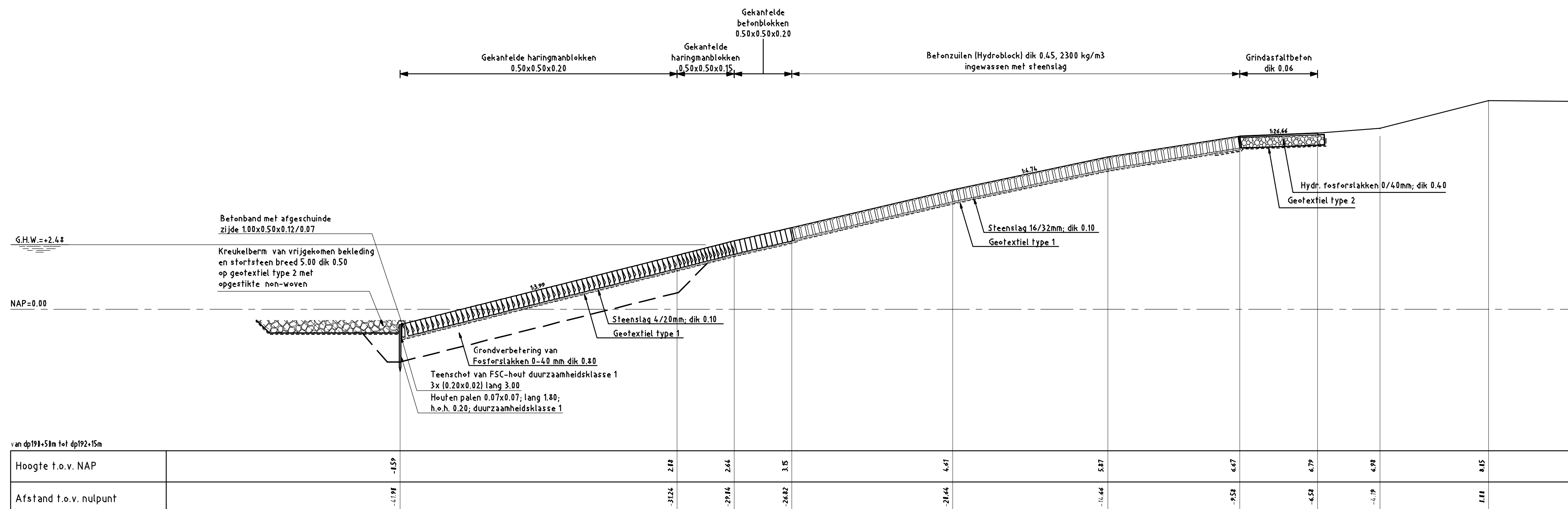
HOOGTEMATEN IN METERS T.O.V. NAP
MATEN IN METERS TENZIJ ANDERS AANGEGEVEN
VOOR SITUATIE ZIE TEKENING ZLRW-2008-01017

- Bestaand profiel
- Gemaakt werk
- Betonzuilen (Hydroblock)
- Gekanfelde haringmanblokken
- Hydraulische fosforlakken
- Kruikelberm
- Basaltzuilen dik 0.28/1.32

| | | | |
|---|-----------------|-------------------------|----------------------|
| rijkswaterstaat zeeland | | afdeling WVI | |
| Project Zeeweringen Oostinkelpolder Dwarsprofiel 1 en 2 | | | revisie ZLRW-5853 |
| getekend | J. van der Jagt | d.d. | 06-02-2008 |
| gecontroleerd | S. Vermunt | d.d. | 06-02-2008 |
| vernoemd | S. Vereeke | d.d. | 06-02-2008 |
| gewijzigd | | | |
| schaal 1:100 | | in 6 bladen, blad nr. 3 | |
| A1 | | ZLRW-2008-01019 | |



DWARSPROFIEL 2a
schaal 1:100



DWARSPROFIEL 3
schaal 1:100

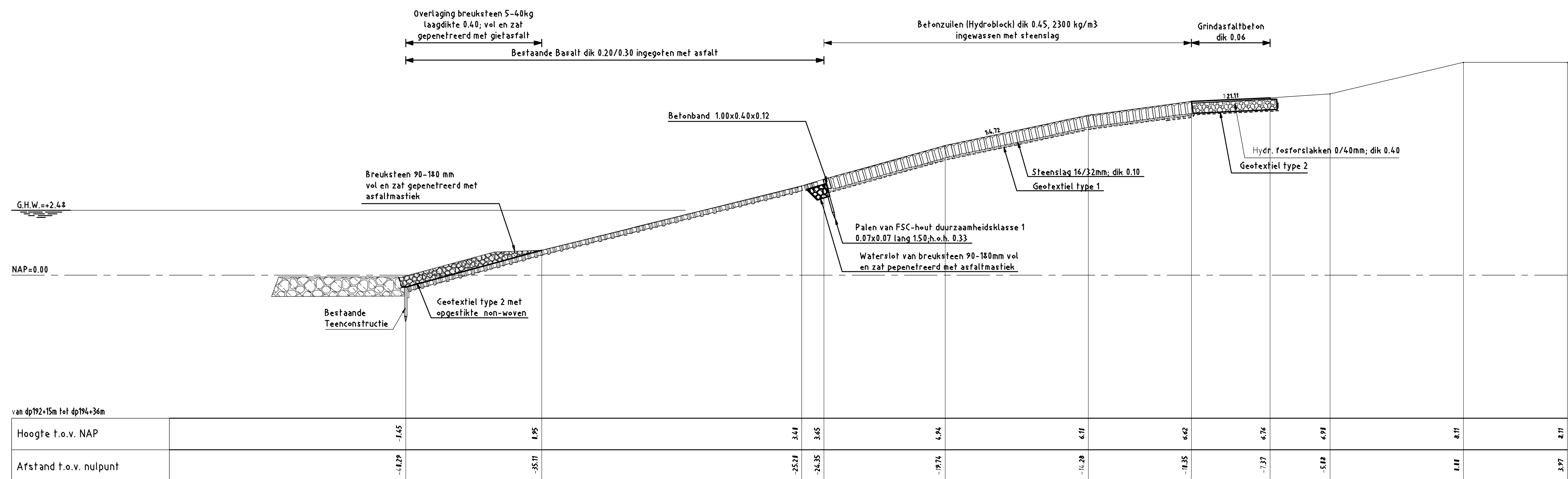
VERKLARING

HOOGTEMATEN IN METERS T.O.V. NAP
MATEN IN METERS TENZIJ ANDERS AANGEGEVEN
VOOR SITUATIE ZIE TEKENING ZLRW-2008-01017

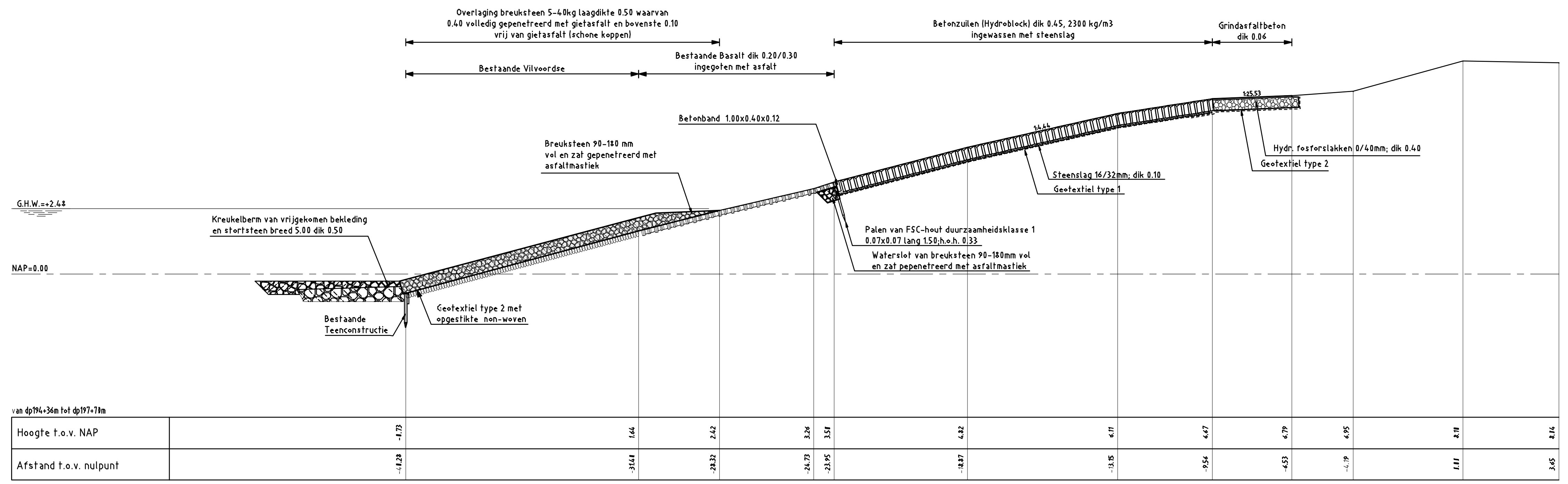
- Bestaand profiel
- Gemaakt werk
- Betonzuilen (Hydroblock)
- Gekantelde haringmanblokken
- Hydraulische fosforstakken
- Kreukelberm
- Gekantelde betonblokken

| | | | |
|--|-----------------|-----------------|---------------------|
| rijkswaterstaat zeeland | | afdeling WVI | |
| Project Zeeweringen Oostinkelpolder Dwarsprofiel 2a en 3 | | | revisie ZLR-5853 |
| getekend | J. van der Jagt | d.d. | 06-02-2008 |
| gecontroleerd | S. Vermunt | d.d. | 06-02-2008 |
| voord. | S. Vereeke | d.d. | 06-02-2008 |
| gewijzigd | | | |
| A1 | | ZLRW-2008-01020 | |

Topografische ondergrond: IJ Topografische Dienst Kadaster
Topografische ondergrond: IJ Regionaal Samenwerkingsverband Zeeland GBKN



DWARSPROFIEL 4
schaal 1:100



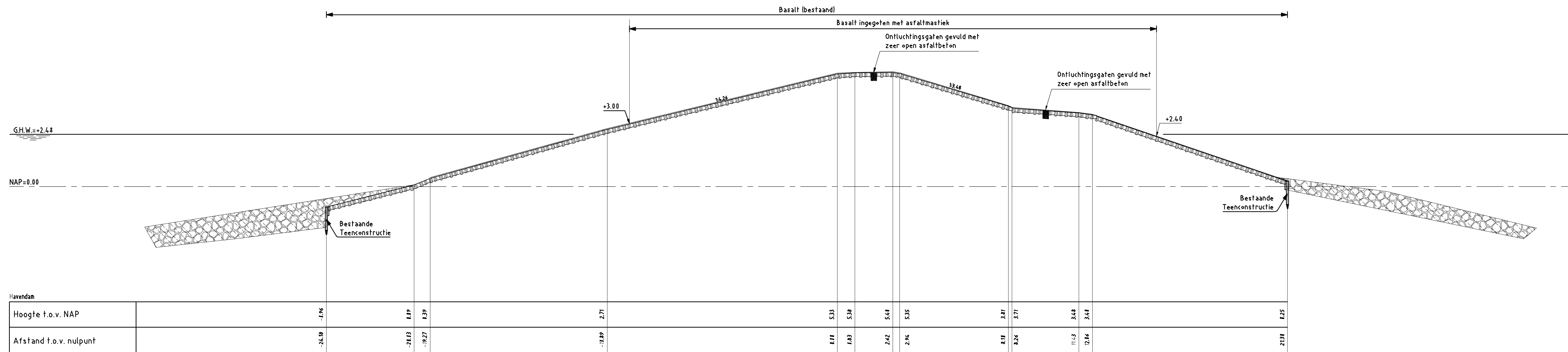
DWARSPROFIEL 5
schaal 1:100

VERKLARING

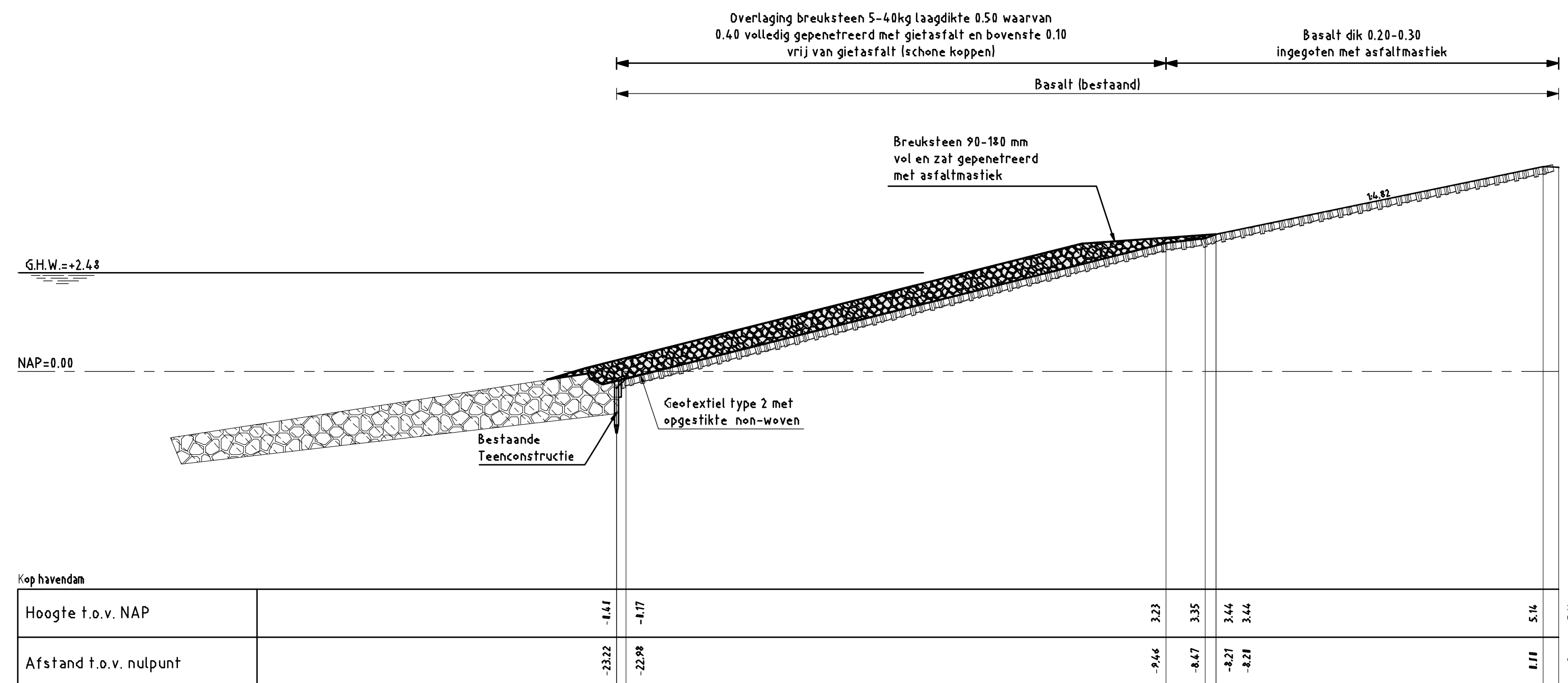
HOOGTEMATEN IN METERS T.O.V. NAP
MATEN IN METERS TENZIJ ANDERS AANGEGEVEN
VOOR SITUATIE ZIE TEKENING ZLRW-2008-0101

- Bestaand profiel
- Gemaakt werk
- Basaltzuilen (bestaand)
- Vijlvoordse (bestaand)
- Betonzuilen (Hydroblock)
- Hydraulische fosforslakken
- Kreukelberm
- Overlaging gepenetreerde breuksteen

| | | | |
|---|-----------------|-------------------------|----------------------|
| rijkswaterstaat zeeland | | afdeling WVI | |
| Project Zeeweringen Oostinkelpolder Dwarsprofiel 4 en 5 | | | revisie ZLRW-5853 |
| getekend | J. van der Jagt | d.d. | 06-02-2008 |
| gecontroleerd | S. Vermunt | d.d. | 06-02-2008 |
| keurend | S. Vereeke | d.d. | 06-02-2008 |
| gewijzigd | | | |
| schaal 1:100 | | in 6 bladen, blad nr. 5 | |
| A1 | | ZLRW-2008-01021 | |



DWARSPROFIEL 6
schaal 1:100



DWARSPROFIEL 7
schaal 1:100

VERKLARING

HOOGTEMATEN IN METERS T.O.V. NAP
MATEN IN METERS TENZIJ ANDERS AANGEGEVEN
VOOR SITUATIE ZIE TEKENING ZLRW-2008-0101

- Bestaand profiel
- Gemaakt werk
- Basaltzuilen (bestaand)
- Overlaging gepenetreerde breuksteen

| | | | |
|---|-----------------|--------------------|---------------------|
| rijkswaterstaat zeeland | | afdeling WVI | |
| Project Zeeweringen Oostinkelpolder Dwarsprofiel 6 en 7 | | | revisie ZLR-5853 |
| getekend | J. van der Jagt | d.d. | 06-02-2008 |
| gecontroleerd | S. Vermunt | d.d. | 06-02-2008 |
| ingevoerd | S. Vereeke | d.d. | 06-02-2008 |
| gewijzigd | | A1 ZLRW-2008-01022 | |