SITUATIE bestaand

schaal 1:1000

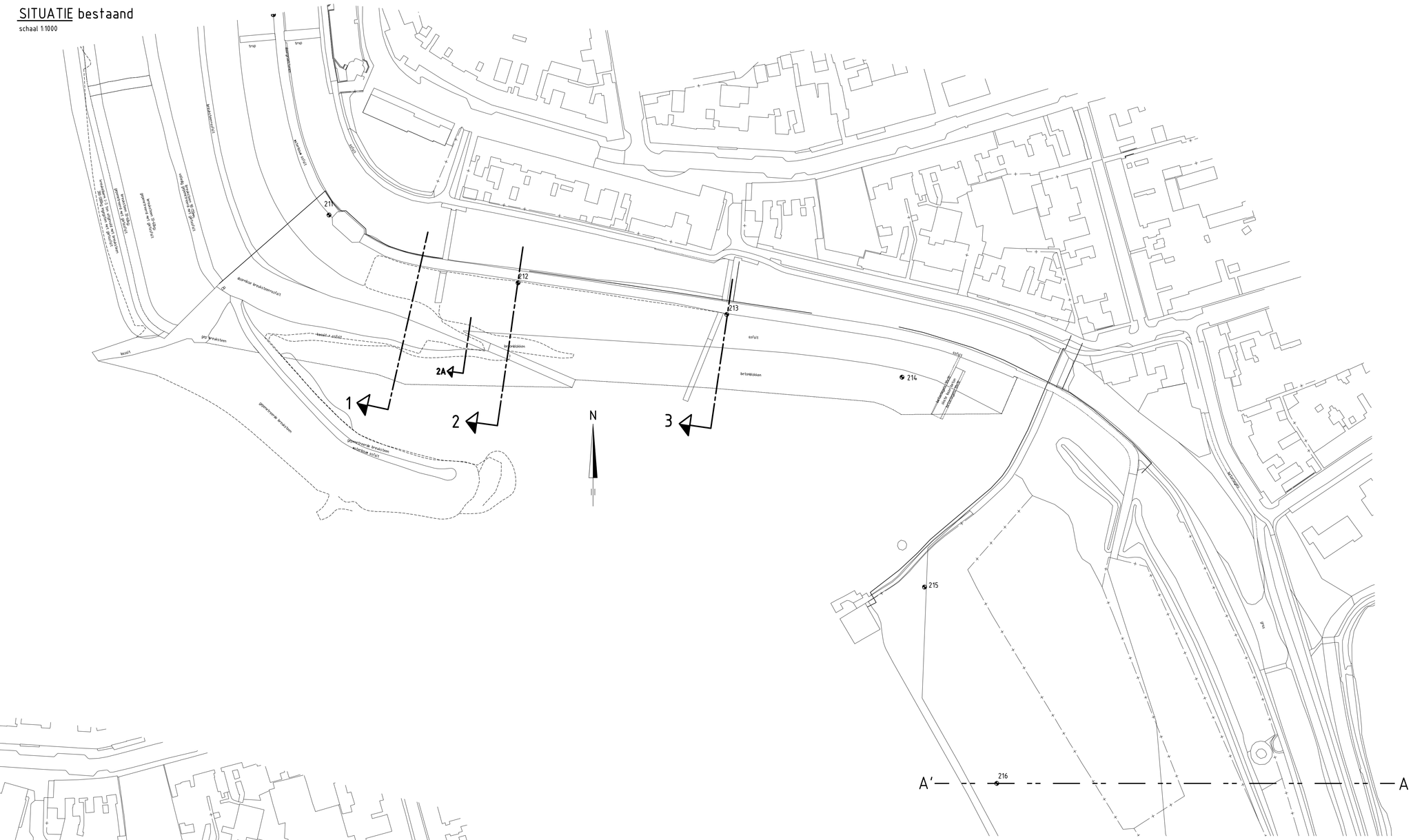

SITUATIE nieuw

schaal 1:1000

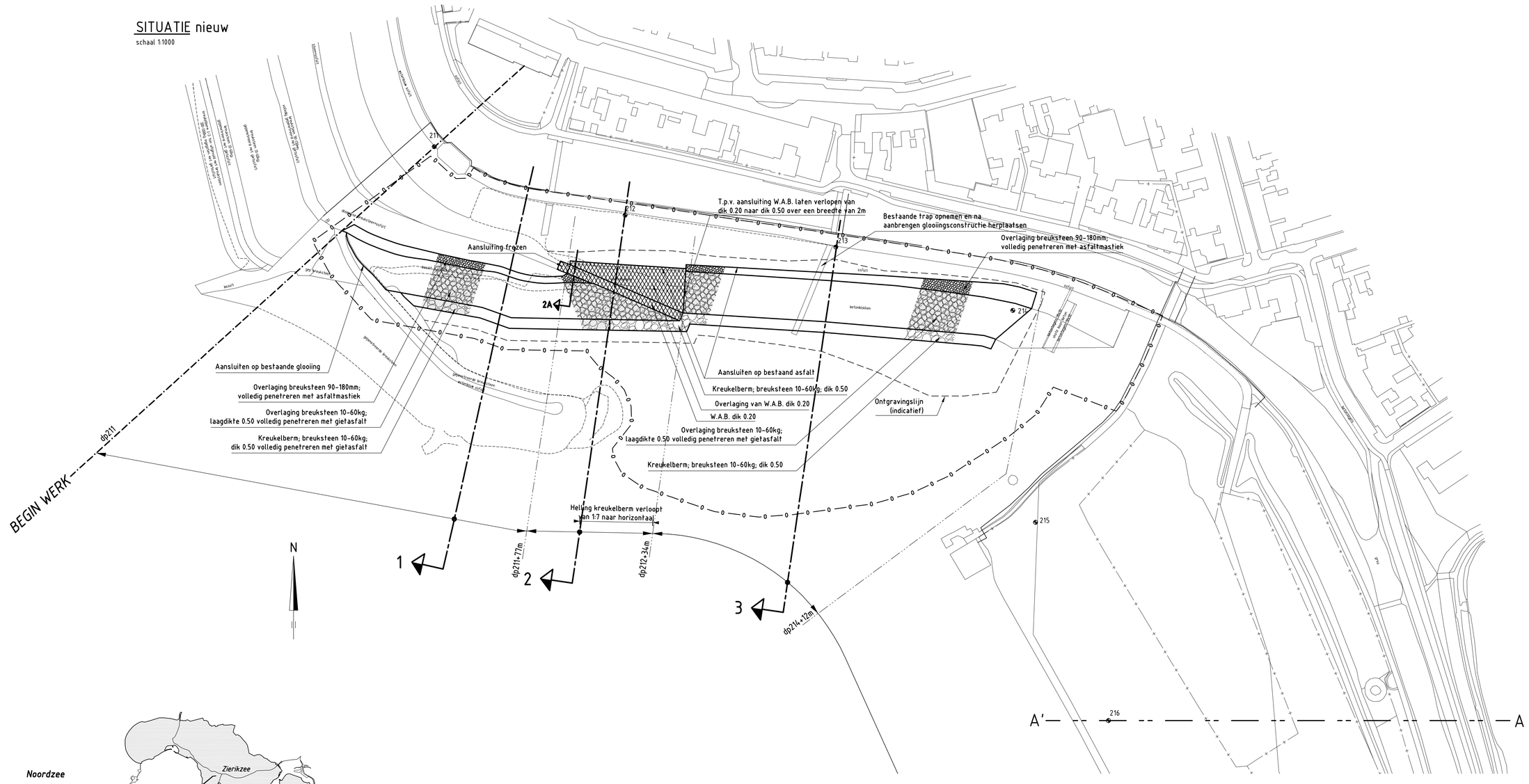

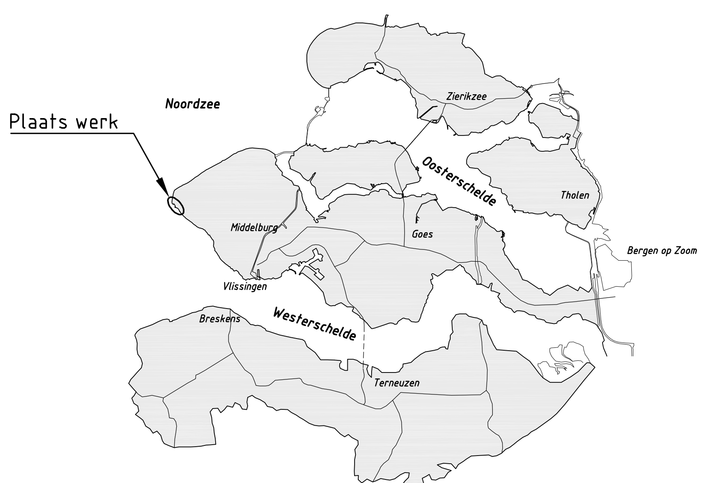

OVERZICHTSKAARTJE

VERKLARING

Hoogtematen in meters t.o.v. NAP
Maten in meters tenzij anders aangegeven
Alle maten in het werk controleren

- 361 — Dijkpaal met nummer
- Bestaande situatie
- Bestaande perkoenpalenrij
- Bestaand raster/hekwerk
- Bestaande zandlijn
- Bestaande teenlijn
- Te maken werk
- Waterbouwasfaltbeton
- Overlaging breuksteen
- Kreukelberm
- Werkgrens

Voor dwarsprofiel 1 zie tekening ZLRW-2010-1164
Voor dwarsprofiel 2 en 2A zie tekening ZLRW-2010-1165
Voor dwarsprofiel 3 zie tekening ZLRW-2010-1166
Voor transportroute zie tekening ZLRW-2010-1179 en ZLRW-2010-1180

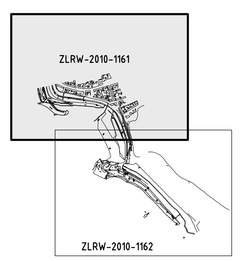

INDELING SITUATIETEKENINGEN

rijkswaterstaat zeeland			afdeling WVI	
Project Zeeweringen GAT VAN WESTKAPELLE Situatie (1) van dp211 tot dp214+12m				bestek 31031960
getekend	F. Borst	d.d.	28-09-2010	schaal 1:1000
gecontroleerd	S. Vermunt	d.d.	28-09-2010	
accoord	S. Vereeke	d.d.	28-09-2010	in 20 bladen, blad nr. 1
gewijzigd				A0 ZLRW-2010-1161