

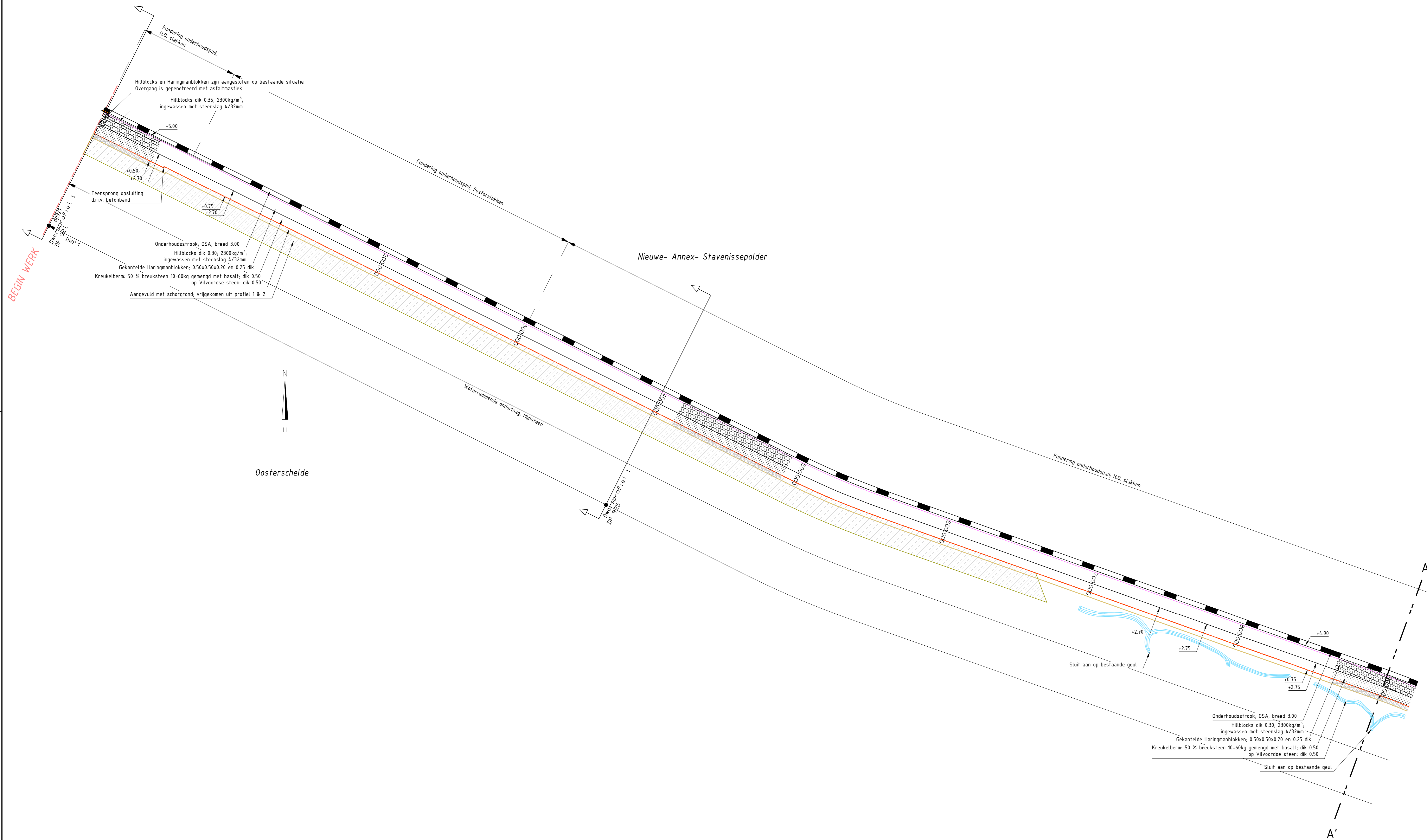
VERKLARING

Hoogtematen in meters t.o.v. NAP
 Maten in meters tenzij anders aangegeven
 Alle maten in het werk controleren

- Dijkpaal met nummer
- Uitgevoerde boring met nummer
- Bestaande afvalbak
- Bestaande situatie
- Bestaande perkoepalenrij
- Bestaande perkoepalenrij met betonband
- Bestaand raster/hekwerk
- Bestaande betonband
- Bestaande zandlijn
- Bestaande teelijn
- Bestaande kant stortsteen
- Te maken werk
- Teconstructie
- Overgangsconstructie
- Ontgravingslijn
- Te plaatsen raster/hekwerk
- Onderhoudstrook
- Grondaanvulling
- Betonzuilen
- Basalt
- Gekanfelde haringmanblokken
- Opensteenasfalt
- Overlaging breuksteen
- Kreukelberrn
- Aangevuld met schorgrond
- Werksgrens

SITUATIE nieuw

schaal 1:1000

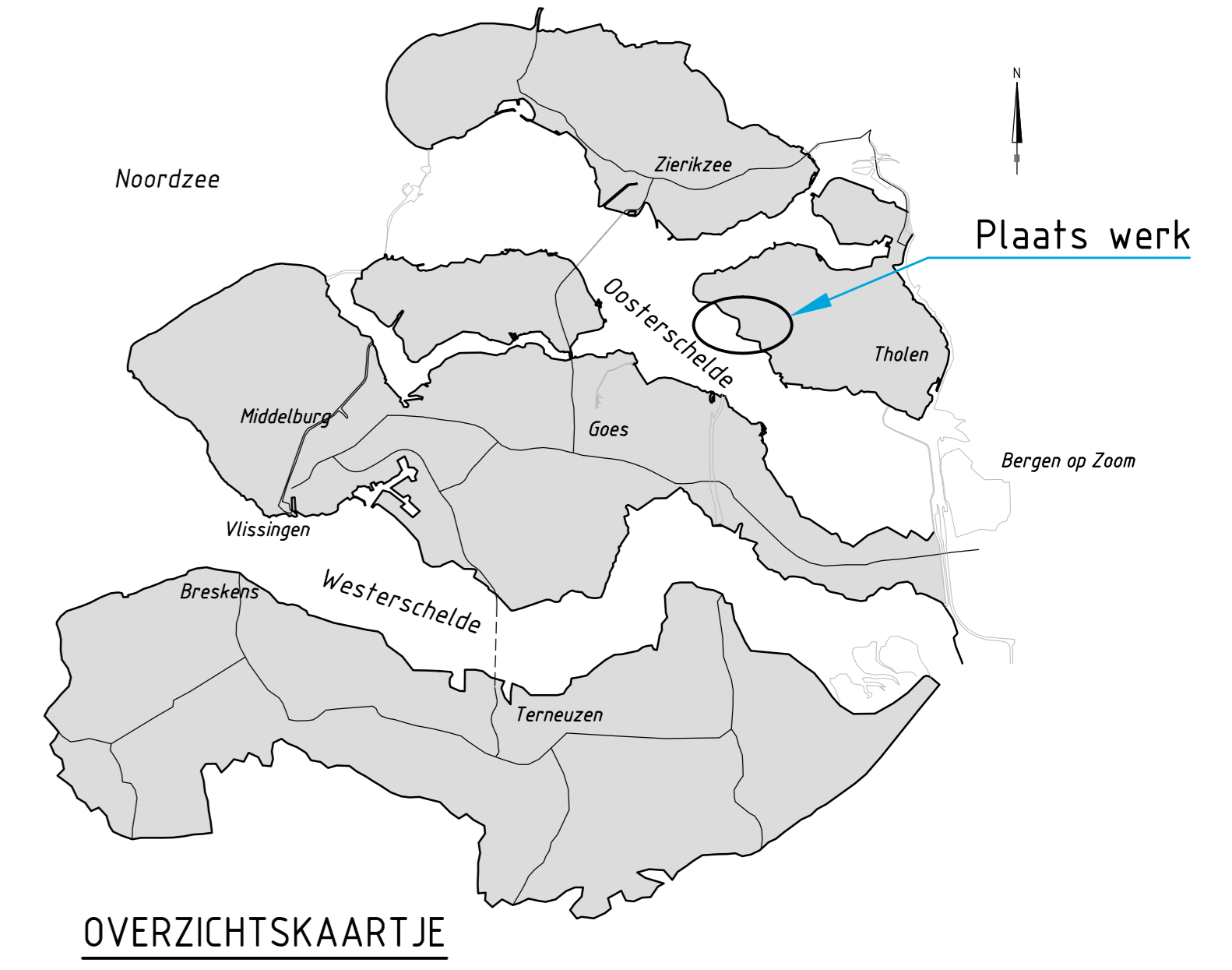


Programma's projecten en onderhoud			
Project Zeeweringen			3152570
Nieuwe- Annex- Stavenisse, Noordpolder			
Revisietoelichting dp 921 tot dp 930			
getekend	E. Buitter	04	10-01-2015
gecontroleerd	D.J. van Wijk	04	10-01-2015
accord	R. den Heed	04	10-01-2015
premierijp		A0	ZLRW-2014-01361

Derde dijk

Nieuwe- Annex- Stavenisepolder

Noordpolder

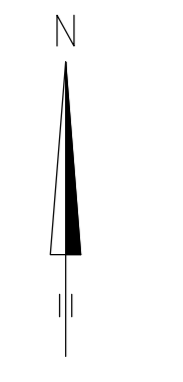
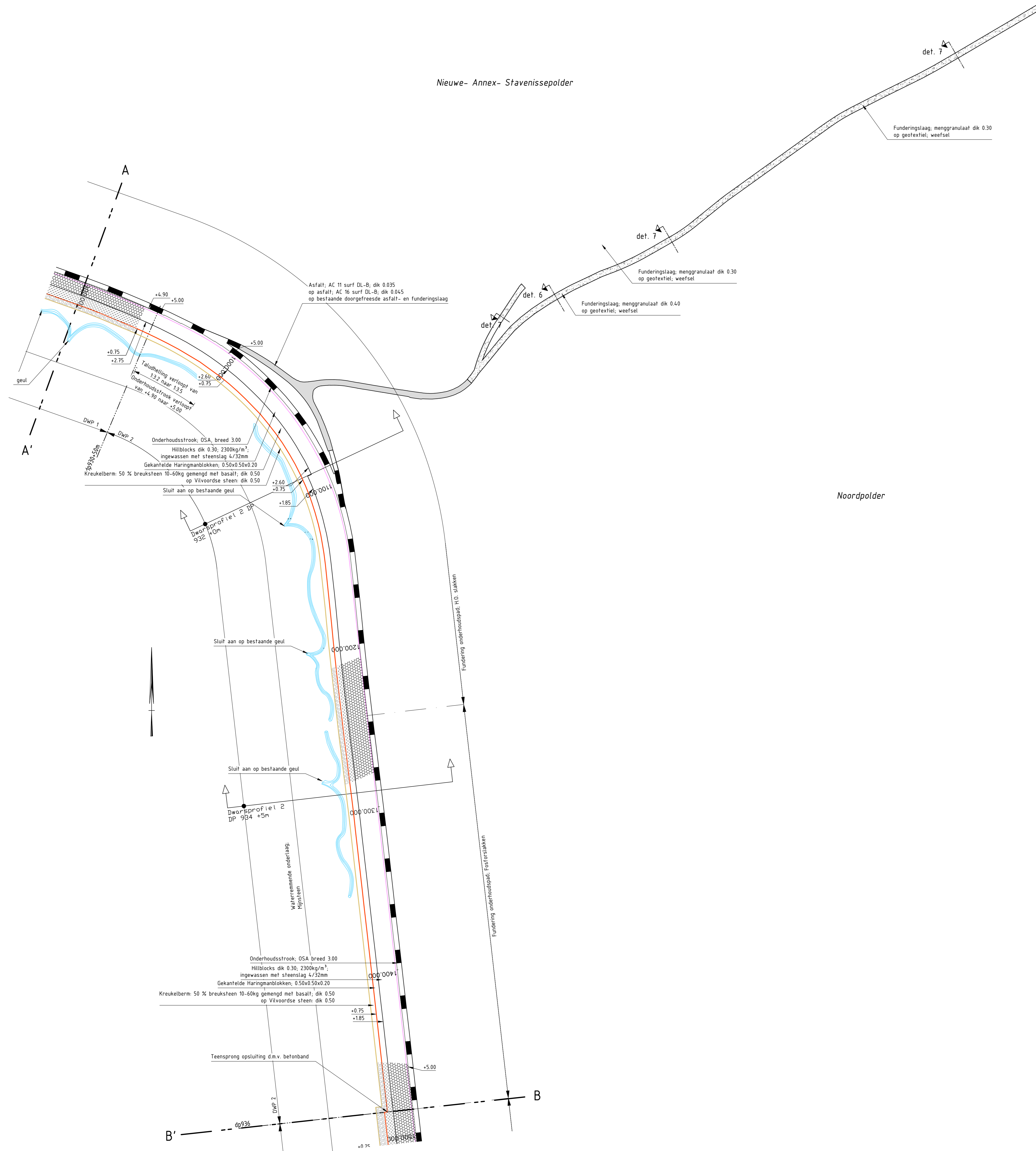


OVERZICHTSKAARTJE

VERKLARING

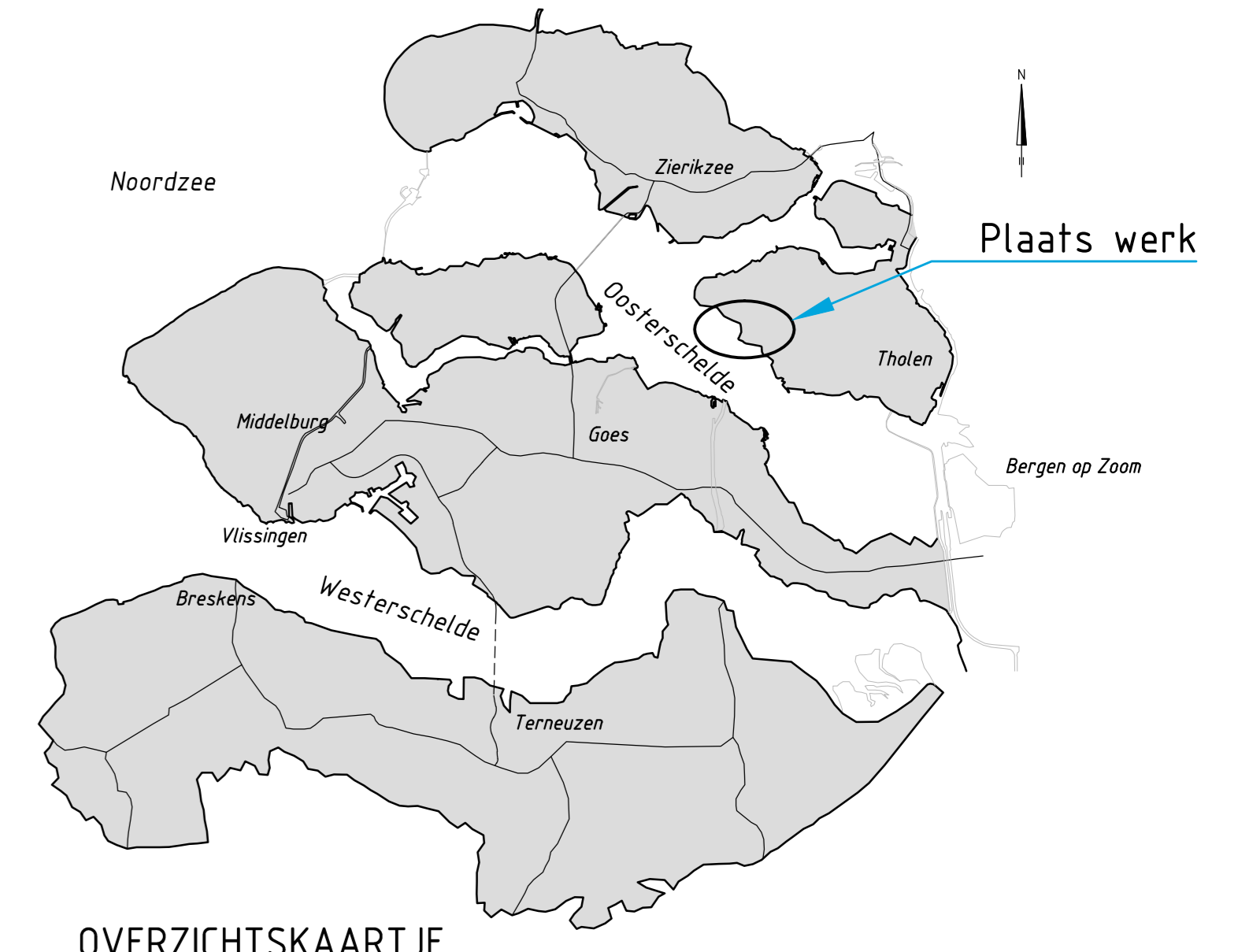
Hoogtematen in meters t.o.v. NAP
Maten in meters tenzij anders aangegeven
Alle maten in het werk controleren

- Dijkpaal met nummer
- Uitgevoerde boring met nummer
- Bestaande afvalbak
- Bestaande situatie
- Bestaande perkoepaling
- Bestaande perkoepaling met betonband
- Bestaand raster/hekwerk
- Bestaande betonband
- Bestaande zanddij
- Bestaande teenlijn
- Bestaande kant stortsteen
- Te maken werk
- Teenconstructie
- Overgangsconstructie
- Ontgravinglijn
- Te plaatsen raster/hekwerk
- Onderhoudstrook
- Grondaanvulling
- Betonzuilen
- Basalt
- Gekantelde haringmanblokken
- Opensteenasfalt
- Overlaging breuksteen
- Kreukelberm
- Aangevuld met schorgrond
- Werkgrens



Oosterschelde

Programma's projecten en onderhoud			
Project Zeeweringen			3152570
Nieuwe- Annex- Stavenisse, Noordpolder			
Revisietekening dp 930 tef dp 936			
opdraker	C. Rother	d.d.	16-01-2015
gecontroleerd	D.J. van Mijk	d.d.	16-01-2015
accorde	R. den Hoed	d.d.	16-01-2015
getekend			
A0			ZLRW-2014-01362

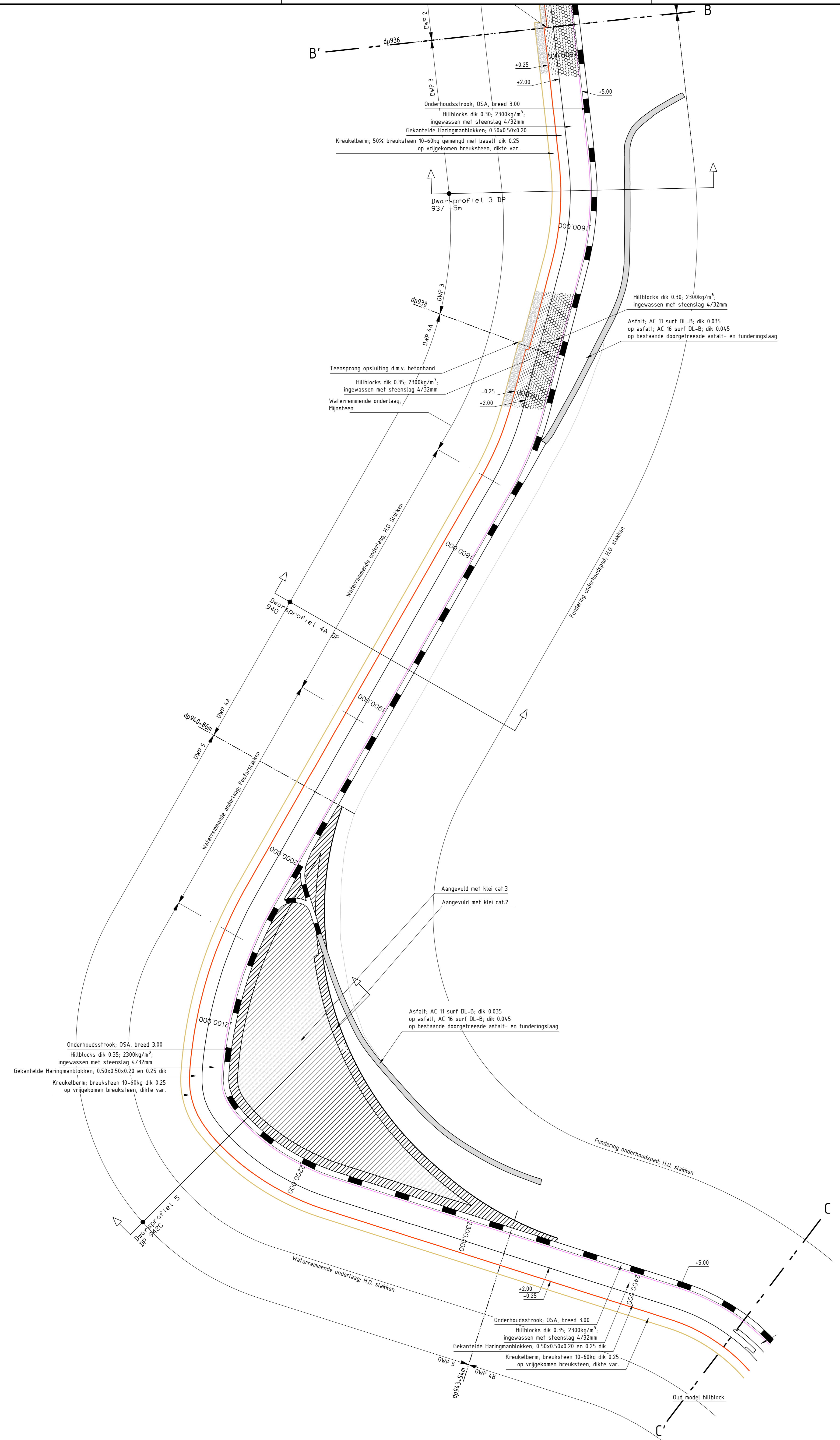


OVERZICHTSKAARTJE

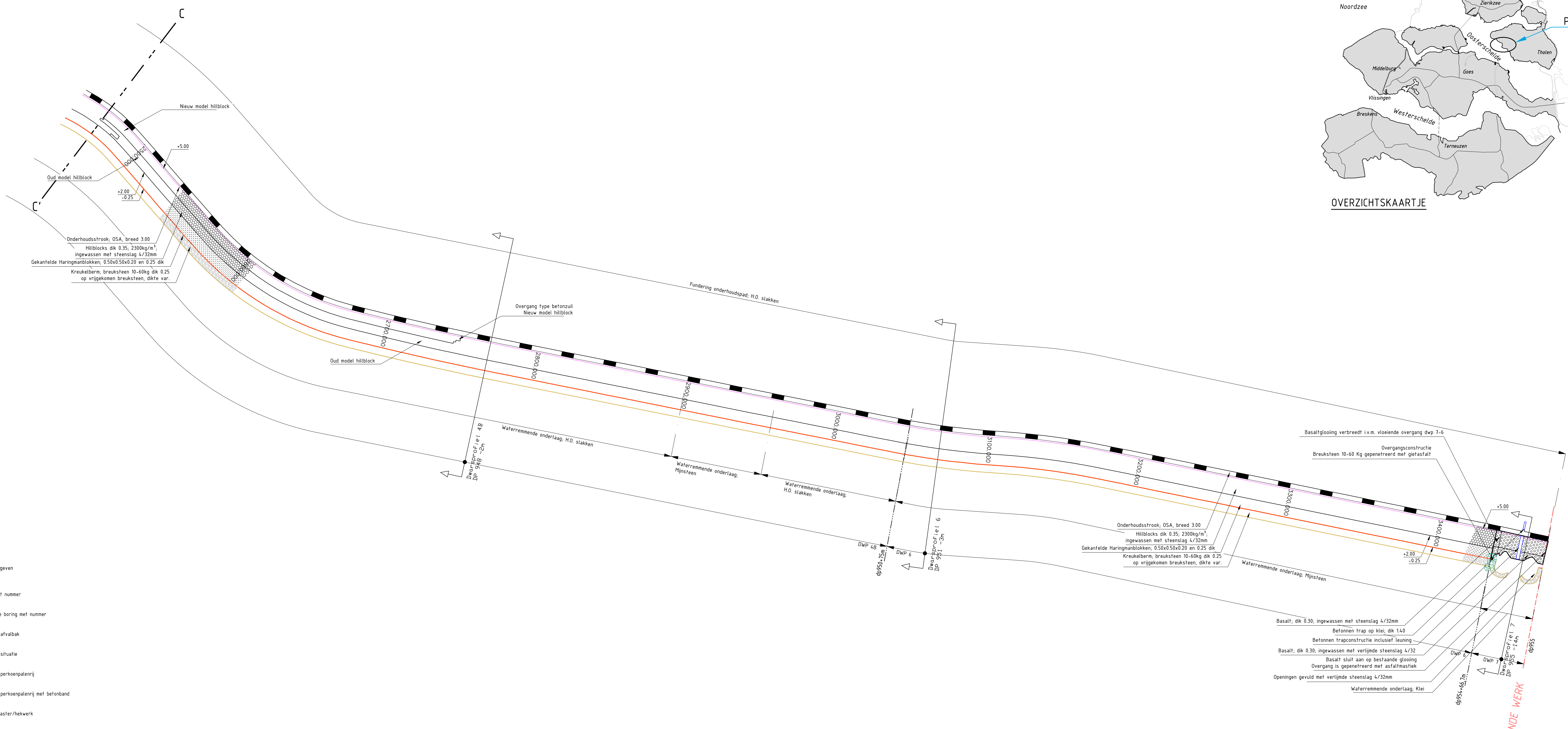
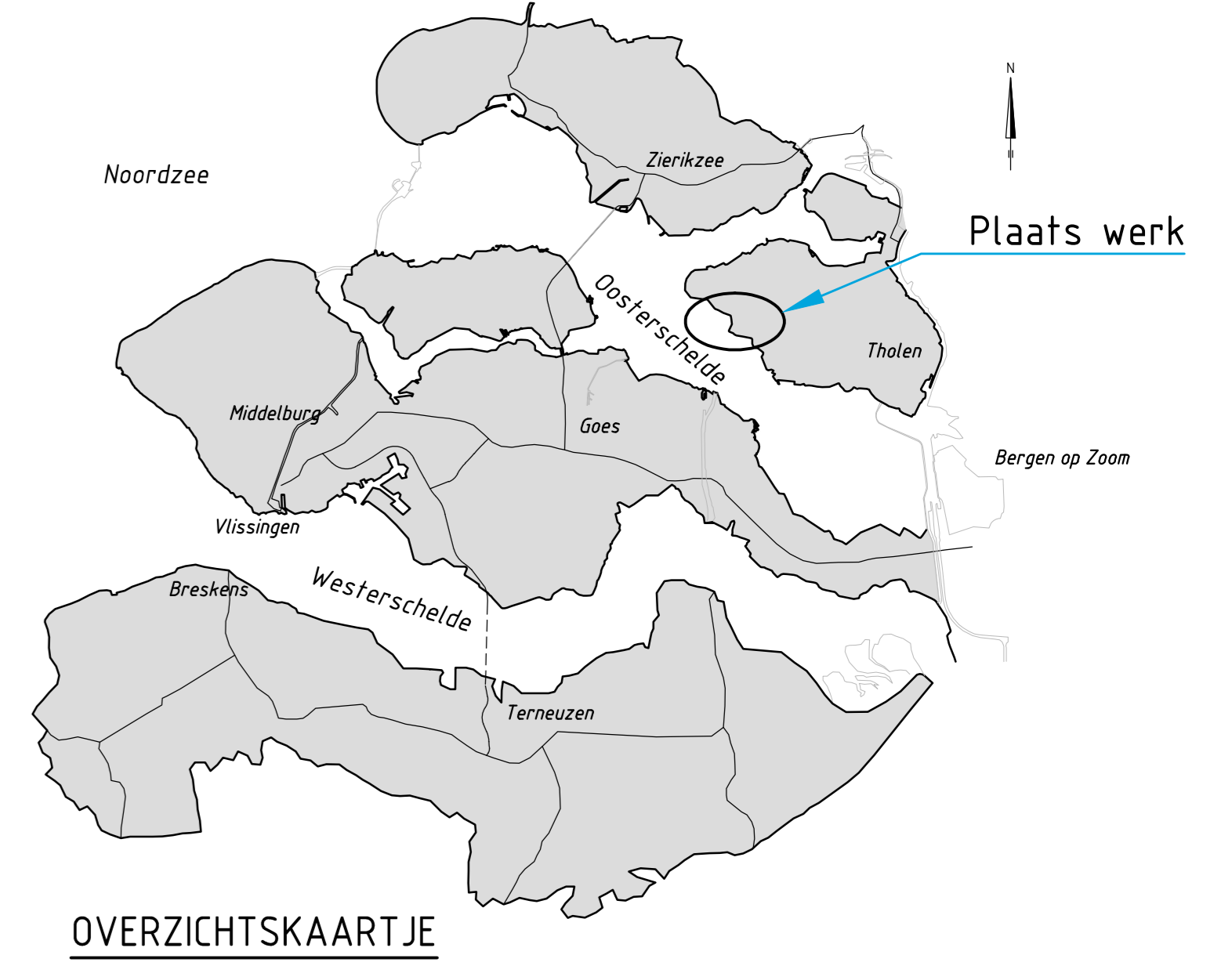
VERKLARING

Hoogtenafzet in meters t.o.v. NAP
Maten in meters tenzij anders aangegeven
Alle maten in het werk controleren

- Dijkpaal met nummer
- Uitgevoerde boring met nummer
- Bestaande afvalbak
- Bestaande situatie
- Bestaande perkoenpleinij
- Bestaande perkoenpleinij met betonband
- Bestaand raster/hekwerk
- Bestaande betonband
- Bestaande zandlijn
- Bestaande teenlijn
- Bestaande kant stortsteen
- Te maken werk
- Teenconstructie
- Overgangconstructie
- Ontgravingslijn
- Te plaatsen raster/hekwerk
- Onderhoudsstreek
- Grondaanvulling
- Betonzuilen
- Basalt
- Gekantelde haringenblokken
- Opensteenasfalt
- Overlaging breuksteen
- Kreukelberm
- Aangevuld met schorgrond
- Werkgrens



SITUATIE nieuw
schaal 1:1000

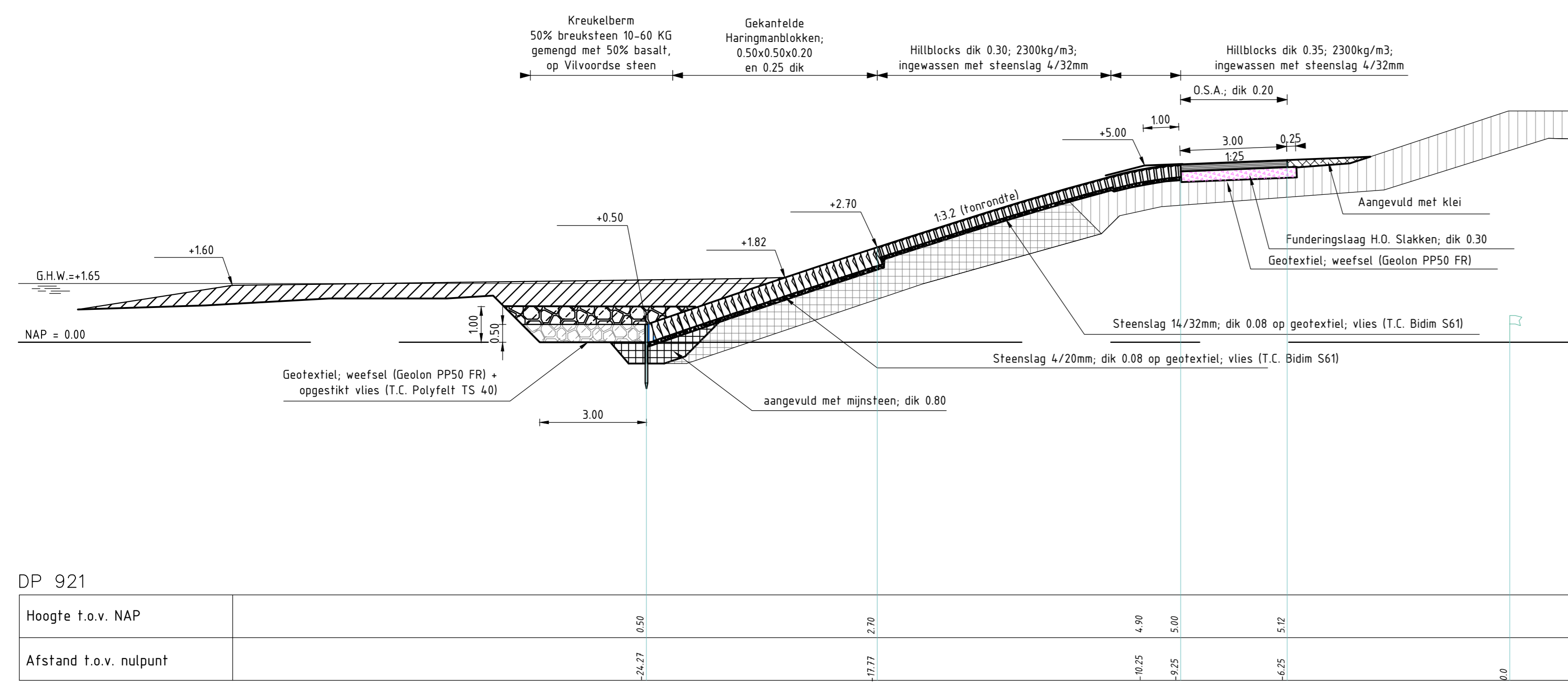


VERKLARING

Hoogtemeten in meters t.o.v. NAP
Maten in meters tenzij anders aangegeven
Alle maten in het werk controleren

- Dijkpaal met nummer
- Uitgevoerde boring met nummer
- Bestaande afvalbak
- Bestaande situatie
- Bestaande perkoepenlij
- Bestaande perkoepenlij met betonband
- Bestaand raster/hekwerk
- Bestaande betonband
- Bestaande zandlijn
- Bestaande teenlijn
- Bestaande kant storfsteen
- Te maken werk
- Teenconstructie
- Overgangsconstructie
- Ontgravingslijn
- Te plaatsen raster/hekwerk
- Onderhoudstrook
- Grondaanvulling
- Betonzullen
- Basalt
- Gekantelde haringanblokken
- Opensteensfalt
- Overlaging breuksteen
- Kreukelbarn
- Aangevuld met schongrond
- Werkgrans

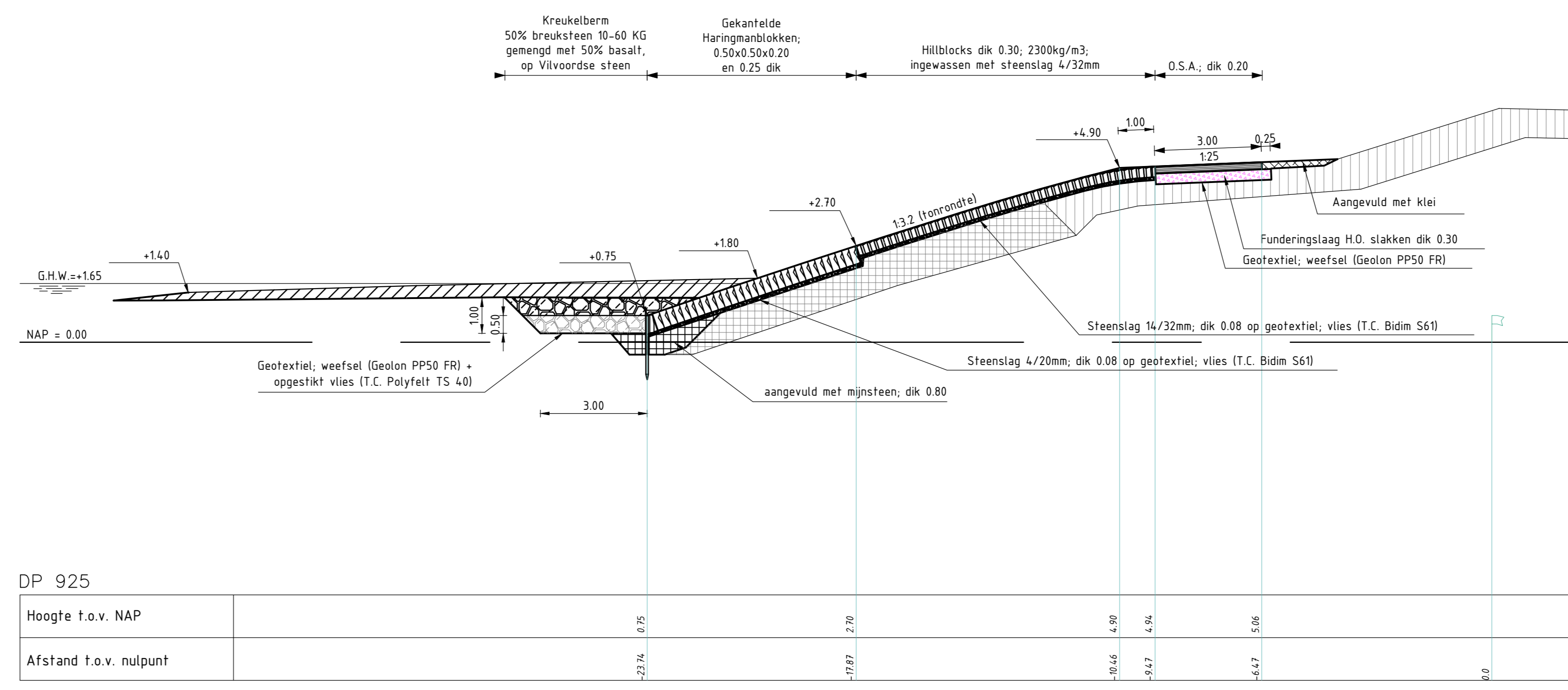
Programma's projecten en onderhoud			
Project Zeeweringen			3152570
Nieuw- Annex- Stavenisse, Noordpolder			
Revisietoelating dp 945 tot dp 955			
getekend	E. Buitter	e4	10-01-2015
gecontroleerd	D.J. van Vijk	e4	10-01-2015
accord	R. den Heed	e4	10-01-2015
getekend			
A0		ZLRW-2014-01364	



DP 921

Hoogte t.o.v. NAP										
Afstand t.o.v. nulpunt		-12.71	0.95		2.19		-4.89	-5.09	-6.25	6.2

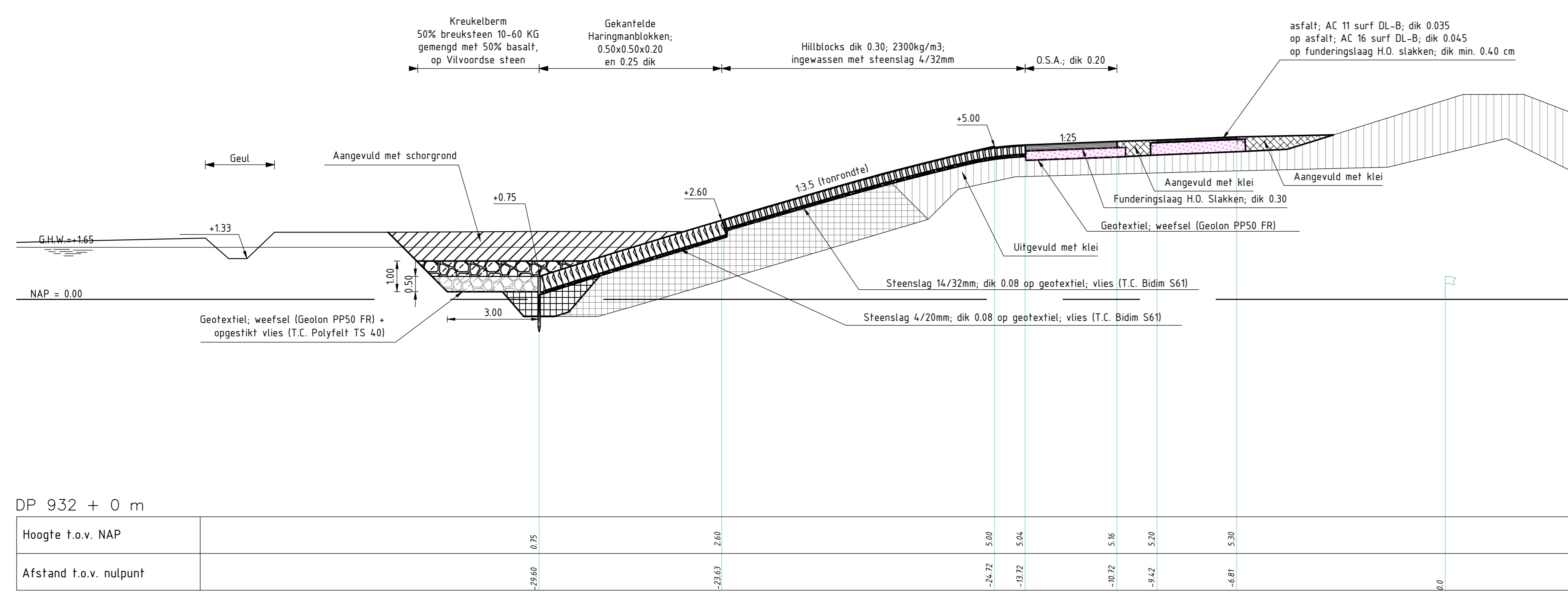
Dwarsprofiel 1
 Metering : 0.000
 hor. schaal 1: 100
 vert. schaal 1: 100



DP 925

Hoogte t.o.v. NAP										
Afstand t.o.v. nulpunt		-27.6	0.75		2.79		-16.6	-16.7	-16.7	7.9

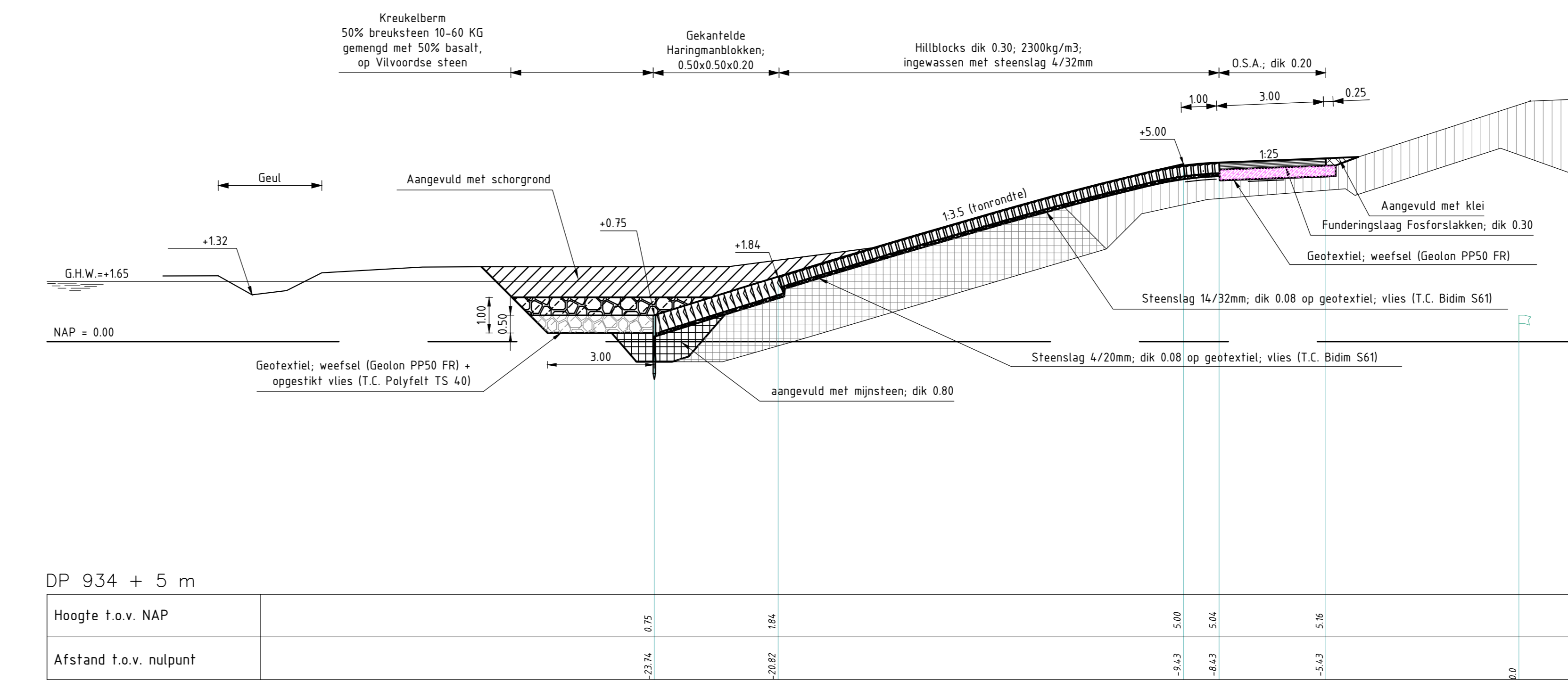
Dwarsprofiel 1
 Metering : 400.000
 hor. schaal 1: 100
 vert. schaal 1: 100



DP 932 + 0 m

Hoogte t.o.v. NAP										
Afstand t.o.v. nulpunt		-28.69	0.75		2.60		-12.72	-12.72	-12.72	6.2

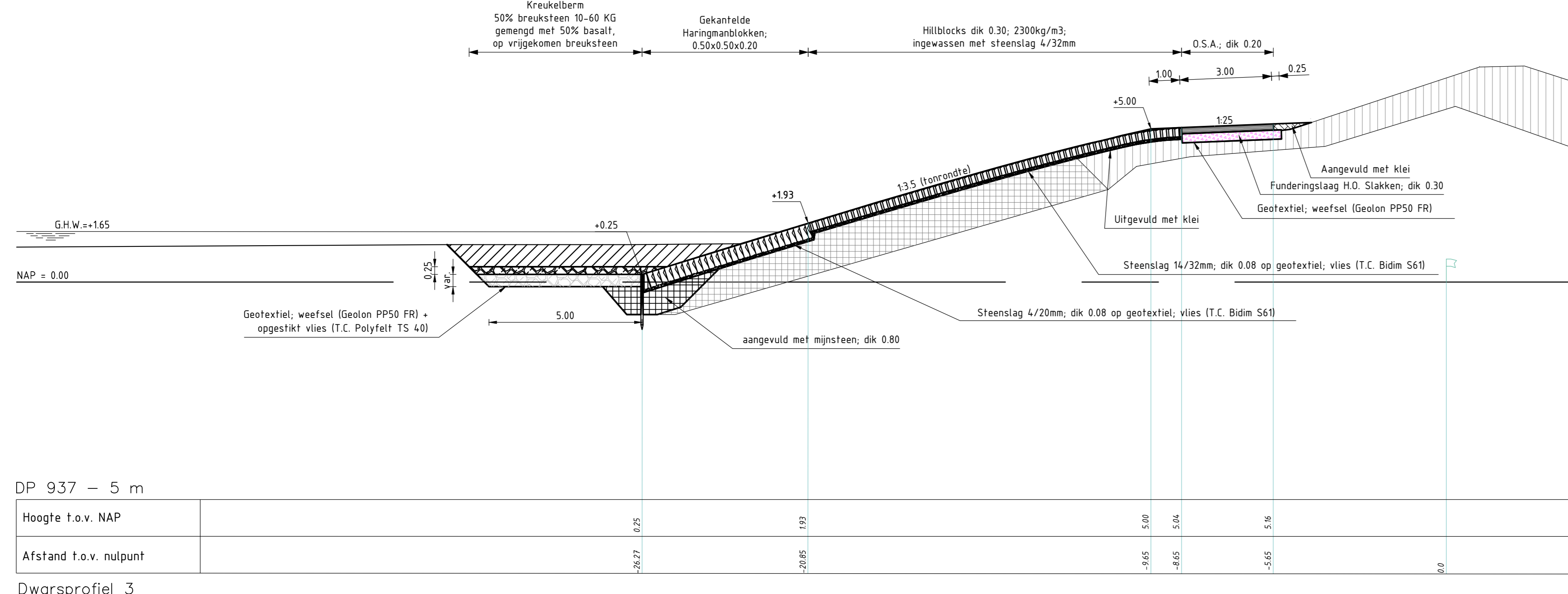
Dwarsprofiel 2
 Metering : 1090.000
 hor. schaal 1: 100
 vert. schaal 1: 100



DP 934 + 5 m

Hoogte t.o.v. NAP										
Afstand t.o.v. nulpunt		-27.74	0.75		1.84		-8.63	-8.63	-8.63	6.2

Dwarsprofiel 2
 Metering : 1390.000
 hor. schaal 1: 100
 vert. schaal 1: 100

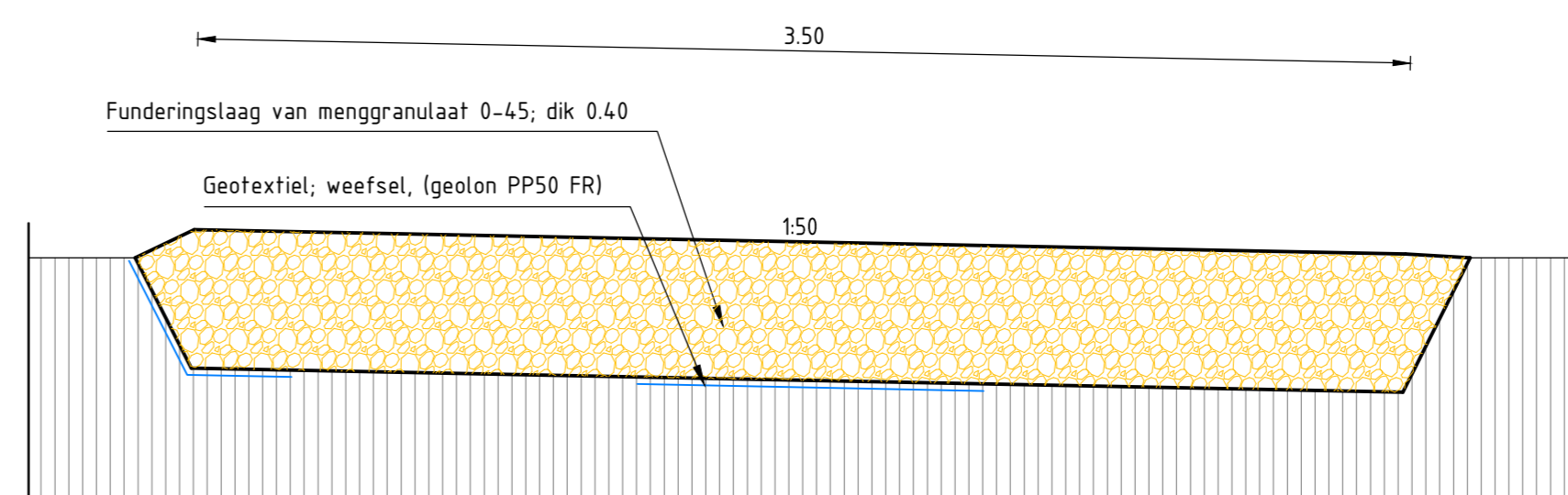


DP 937 - 5 m

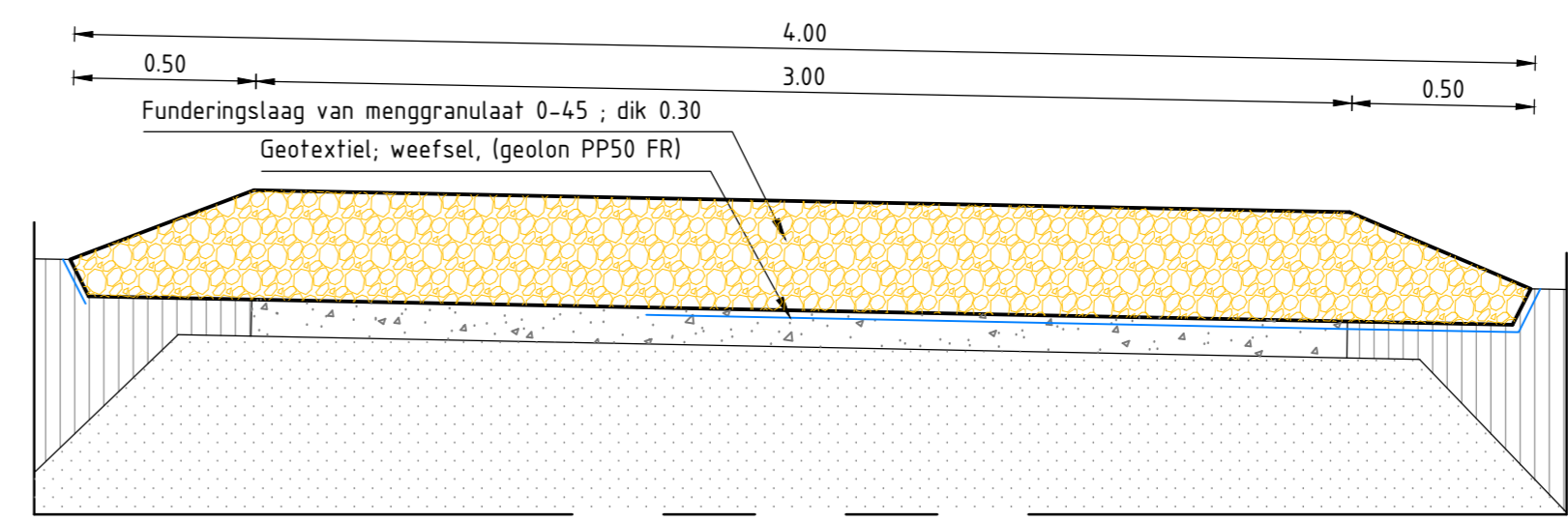
Hoogte t.o.v. NAP										
Afstand t.o.v. nulpunt		-26.97	1.93				-8.65	-8.65	-8.65	6.2

Dwarsprofiel 3
 Metering : 1580.000
 hor. schaal 1: 100
 vert. schaal 1: 100

- ### VERKLARING
- Hoogtematen in meters t.o.v. NAP
 Maten in meters tenzij anders aangegeven
 Alle maten in het werk controleren
- Bestaand profiel
 - Te maken werk
 - Vilvoordse (bestaand)
 - Basaltzullen (bestaand)
 - Haringmanblokken (bestaand)
 - Klei (bestaand)
 - Kreukelberm (bestaand)
 - Mijnsteen (bestaand)
 - Funderingslaag (bestaand)
 - Betonzulen (nieuw)
 - Gekantelde haringmanblokken (nieuw)
 - Basaltzullen (nieuw)
 - Klei (nieuw)
 - Waterremmende onderlaag (nieuw) H.O. Slakken
 - Waterremmende onderlaag (nieuw) Fosforbakken
 - Funderingslaag (nieuw) Fosforbakken
 - Funderingslaag (nieuw) H.O. Slakken
 - Funderingslaag (nieuw) Menggranulaat
 - Mijnsteen (nieuw)
 - Kreukelberm (nieuw)
 - Grond aanvullen
 - Grond ontgraven



Detail 6














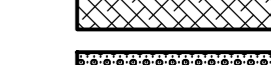





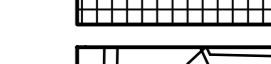


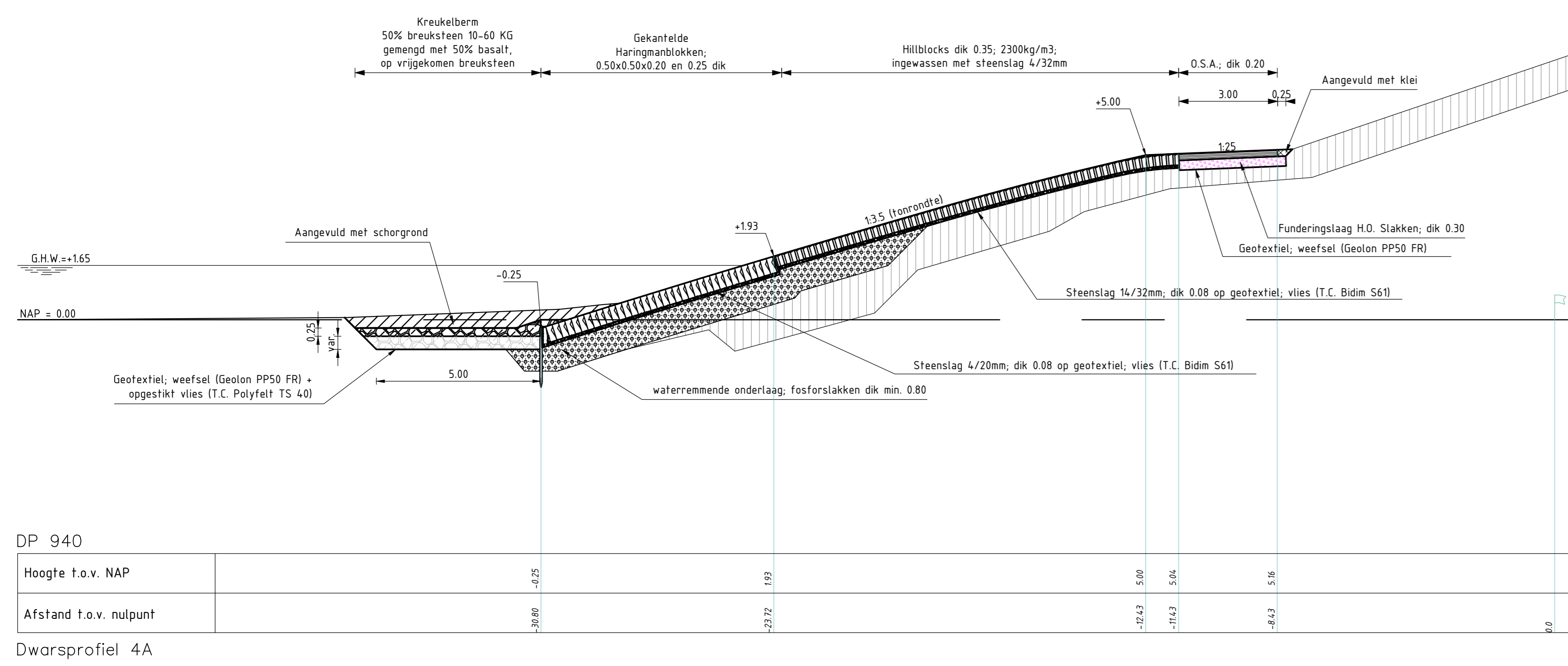
Detail 7

Programma's projecten en onderhoud			
Project Zeeweringen			3152570
Nieuw- Annex- Stavenisse, Noordpolder			
Revisietekening dwarsprofiel 1, 2, en 3 dp 921 tot dp 938			
getekend	E. Bultman	4.8	10-01-2015
gecontroleerd	D.J. van Wijk	4.8	10-01-2015
accorde	R. den Heed	0.8	10-01-2015
opgesteld			
		in 2	bladen, blad nr. 1
		A0	ZLRW-2014-01365

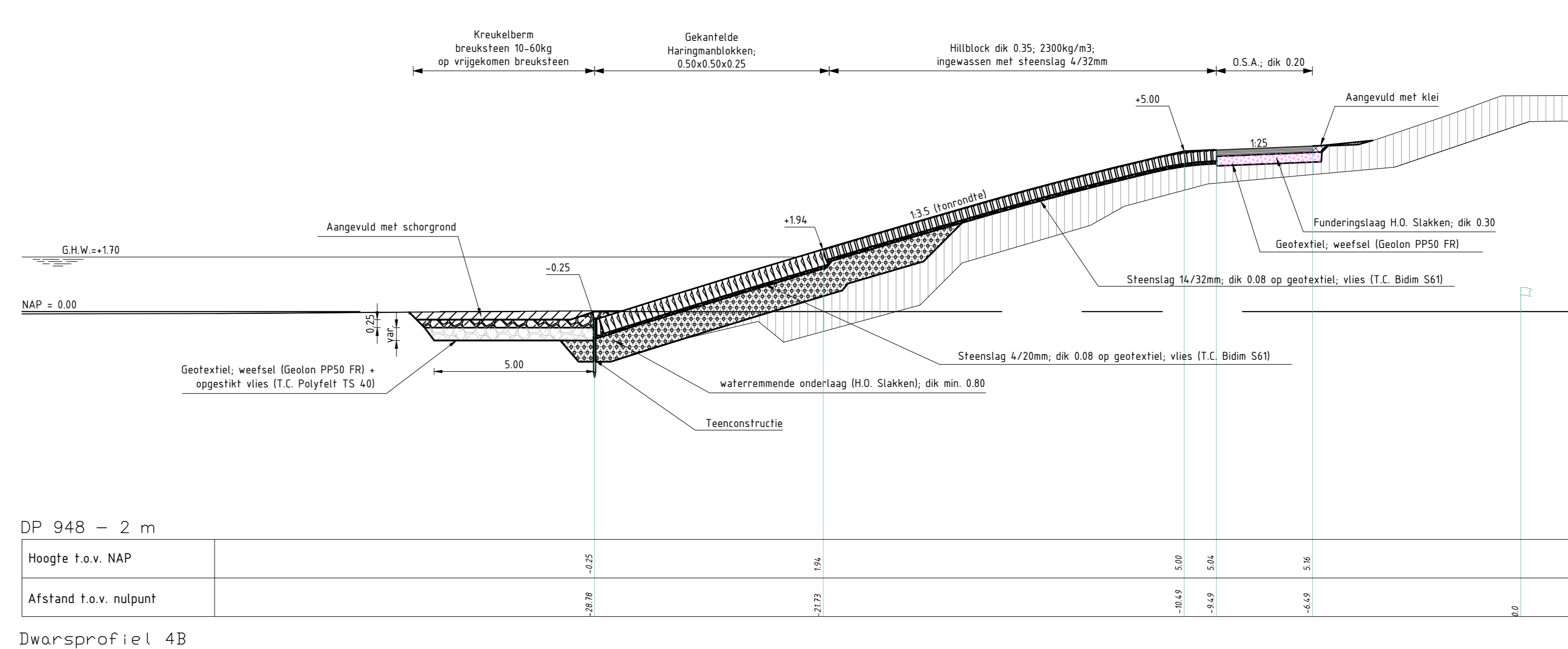
VERKLARING

Hoogtematen in meters t.o.v. NAP
 Maten in meters. Fenzj anders aangeven
 Alle maten in het werk controleren

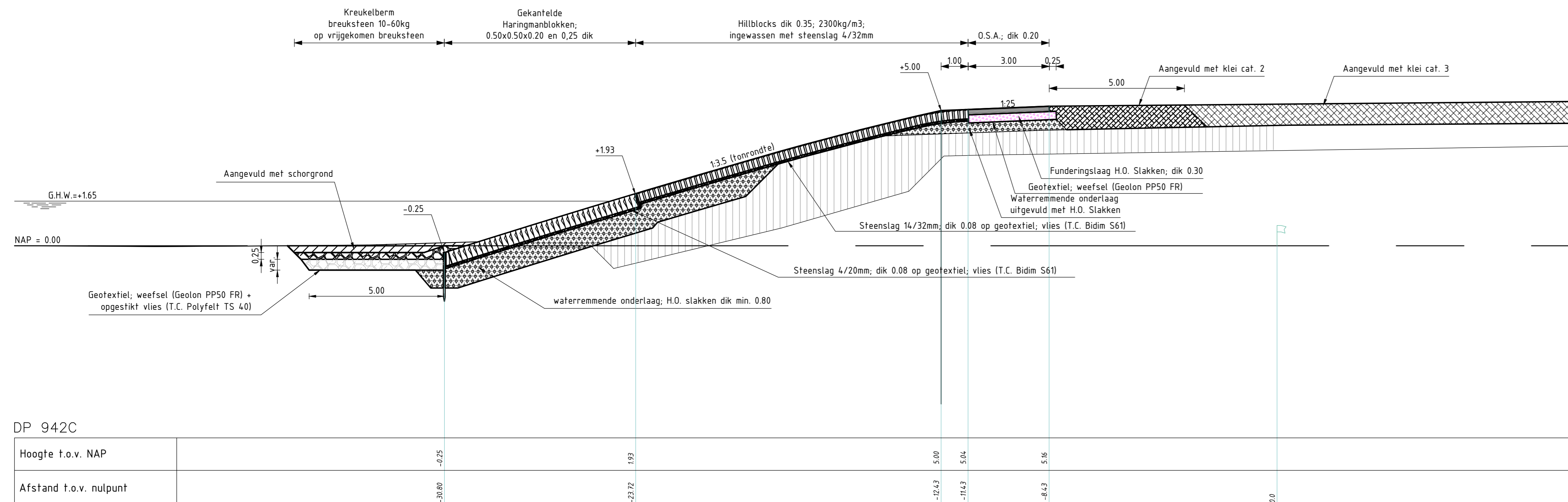
-  Bestand profiel
-  Te maken werk
-  Vloordoze (bestand)
-  Basaltzulen (bestand)
-  Haringaanblikken (bestand)
-  Klei (bestand)
-  Krukelbarm (bestand)
-  Mijsteen (bestand)
-  Funderingslaag (bestand)
-  Betonzulen (nieuw)
-  Gekantelde haringaanblikken (nieuw)
-  Basaltzulen (nieuw)
-  Klei (nieuw)
-  Waterremmende onderlaag (nieuw) H.O. Slakken
-  Waterremmende onderlaag (nieuw) Fosforlakken
-  Funderingslaag (nieuw) Fosforlakken
-  Funderingslaag (nieuw) H.O. Slakken
-  Funderingslaag (nieuw) Menggrandaal
-  Mijsteen (nieuw)
-  Krukelbarm (nieuw)



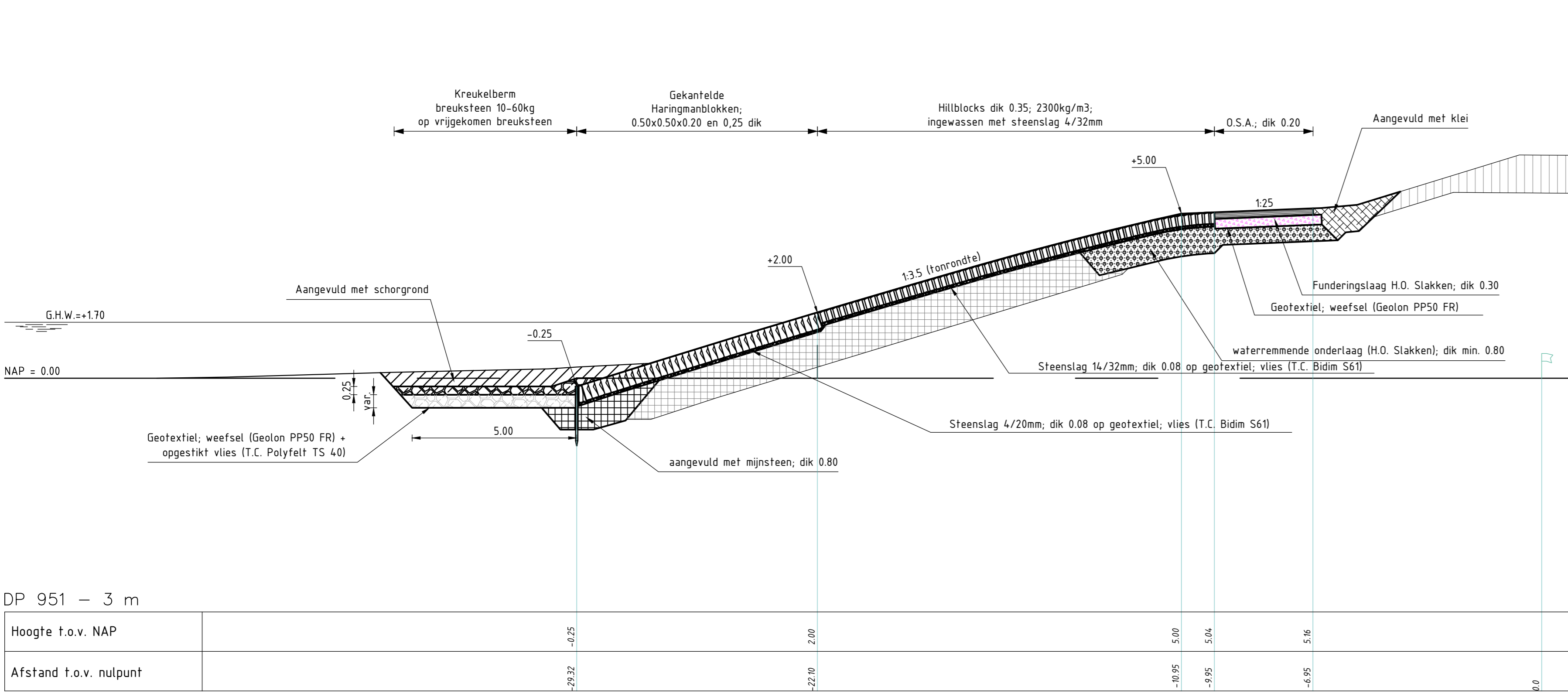
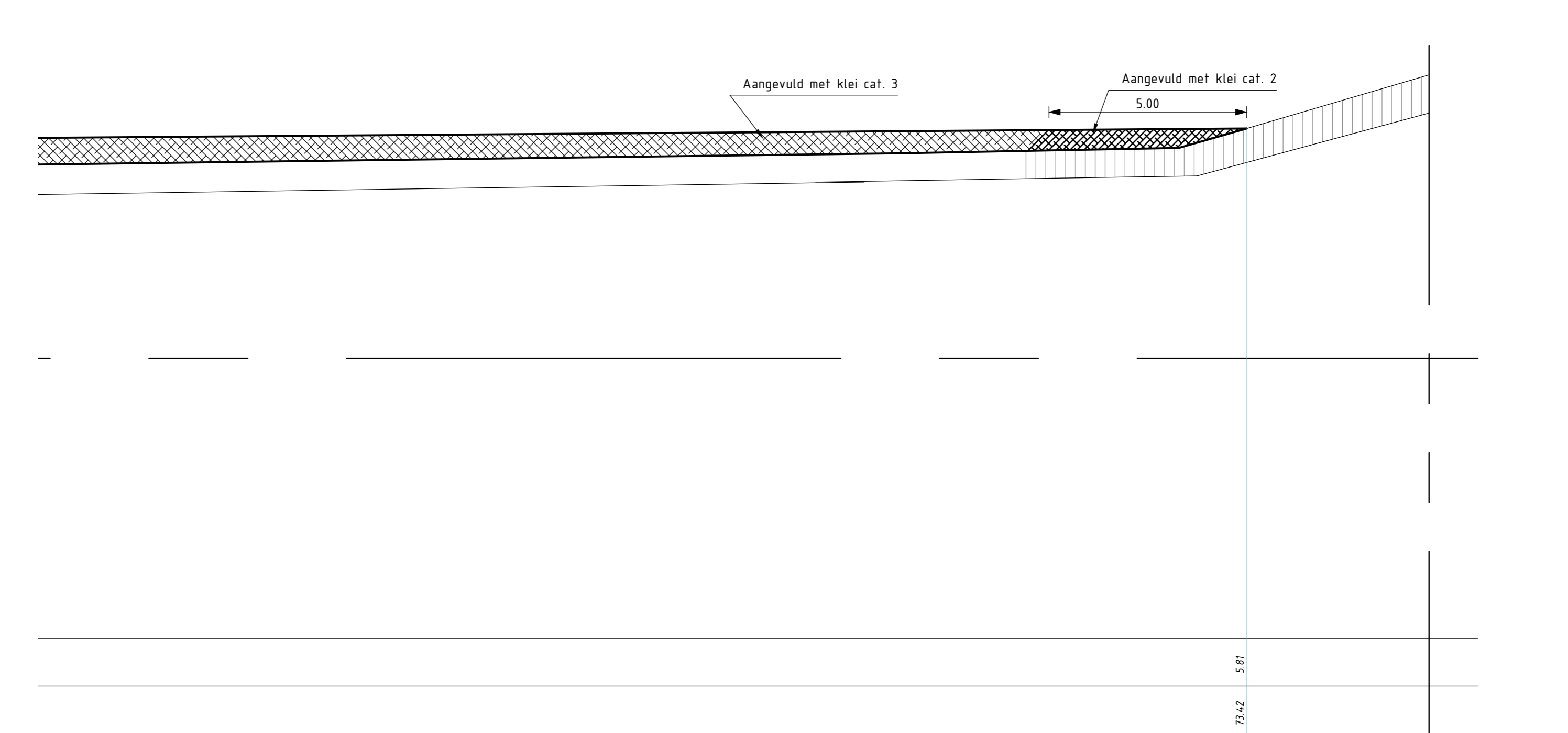
DP 940
 Hoogte t.o.v. NAP
 Afstand t.o.v. nulpunt
 Metring : 1875.000
 hor. schaal 1: 100
 vert. schaal 1: 100



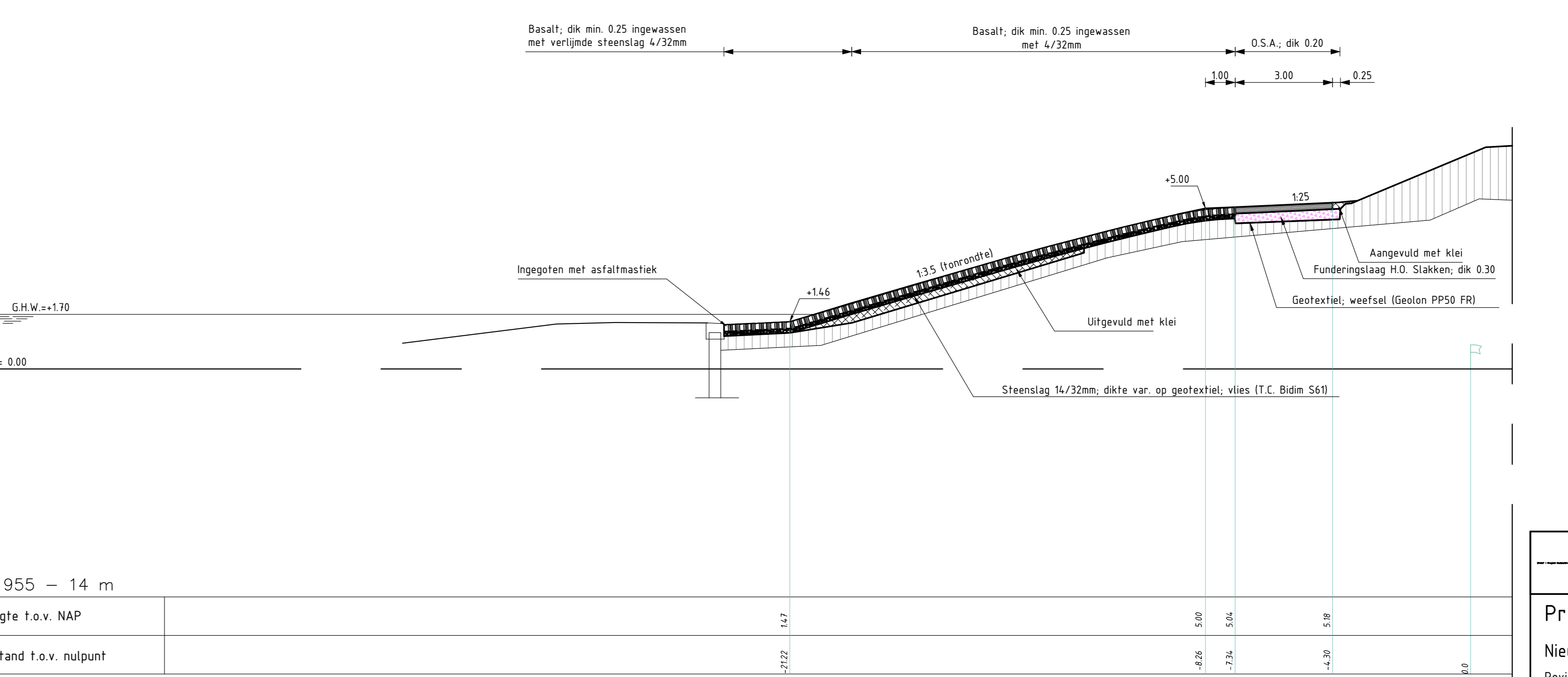
DP 948 - 2 m
 Hoogte t.o.v. NAP
 Afstand t.o.v. nulpunt
 Metring : 2770.000
 hor. schaal 1: 100
 vert. schaal 1: 100



DP 942C
 Hoogte t.o.v. NAP
 Afstand t.o.v. nulpunt
 Metring : 2160.000
 hor. schaal 1: 100
 vert. schaal 1: 100



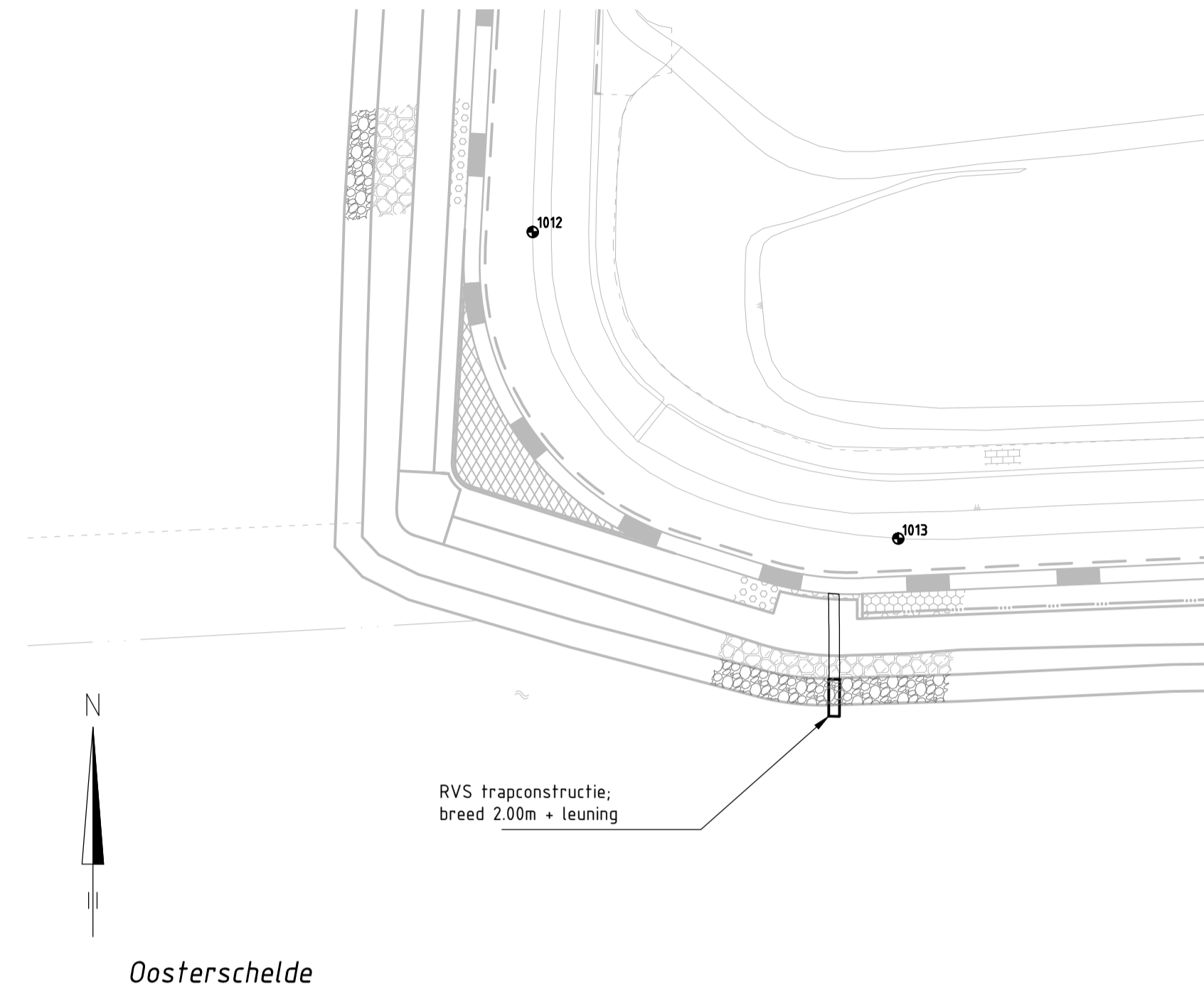
DP 951 - 3 m
 Hoogte t.o.v. NAP
 Afstand t.o.v. nulpunt
 Metring : 3070.000
 hor. schaal 1: 100
 vert. schaal 1: 100



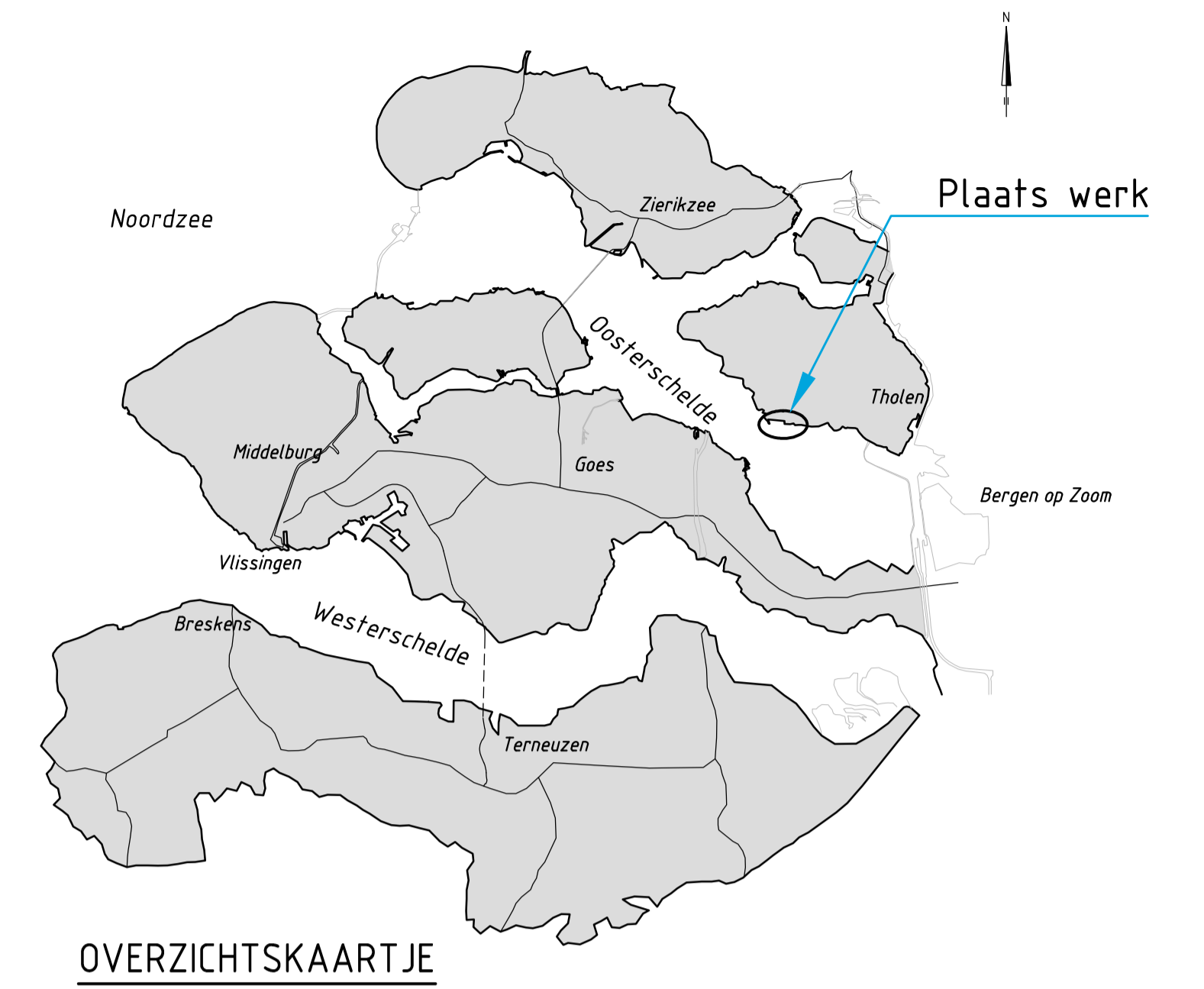
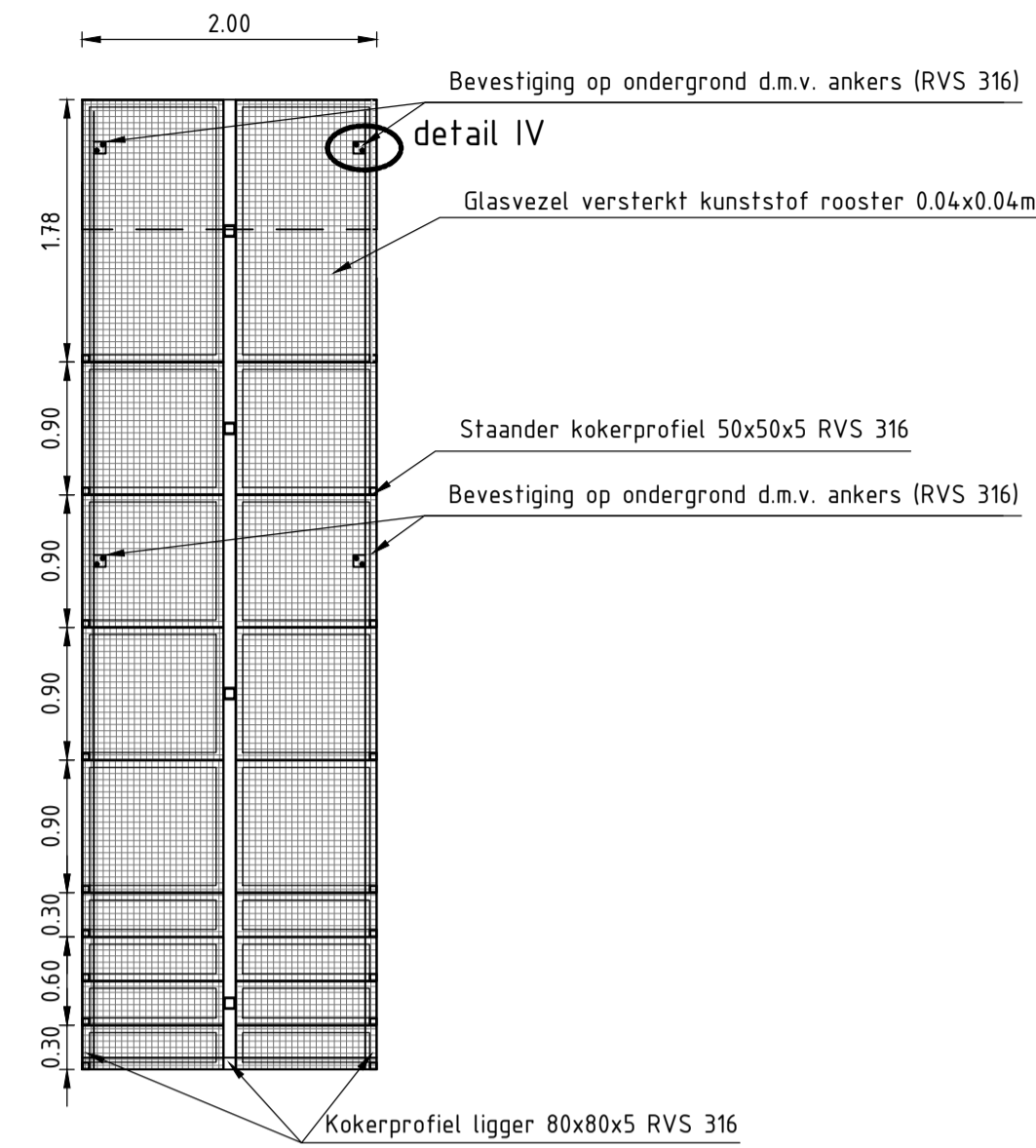
DP 955 - 14 m
 Hoogte t.o.v. NAP
 Afstand t.o.v. nulpunt
 Metring : 3459.000
 hor. schaal 1: 100
 vert. schaal 1: 100

Programma's projecten en onderhoud			
Project Zeeweringen			3152570
Nieuw- Annex- Stavenisse, Noordpolder			
Revisietekening dwarsprofiel 4, 5, 6 en 7 dp 938 tot dp 955			
getekend	E. Bultman	4.8	10-01-2015
gecontroleerd	D.J. van Wijk	4.8	10-01-2015
accorde	R. den Heef	0.8	10-01-2015
gewijzigd			
in 2 bladen, blad nr. 2			
A0			ZLRW-2014-01366

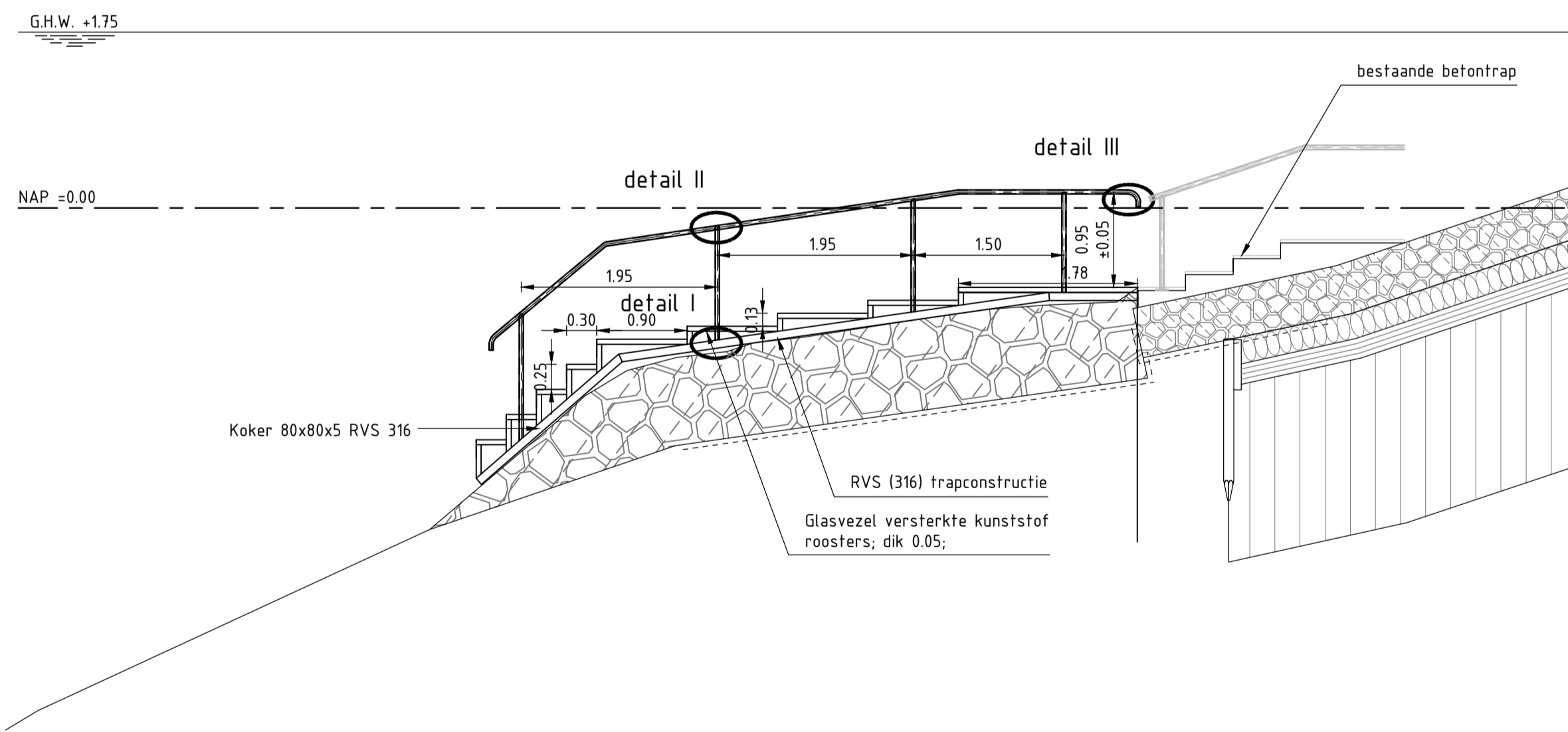
SITUATIE
schaal 1:1000



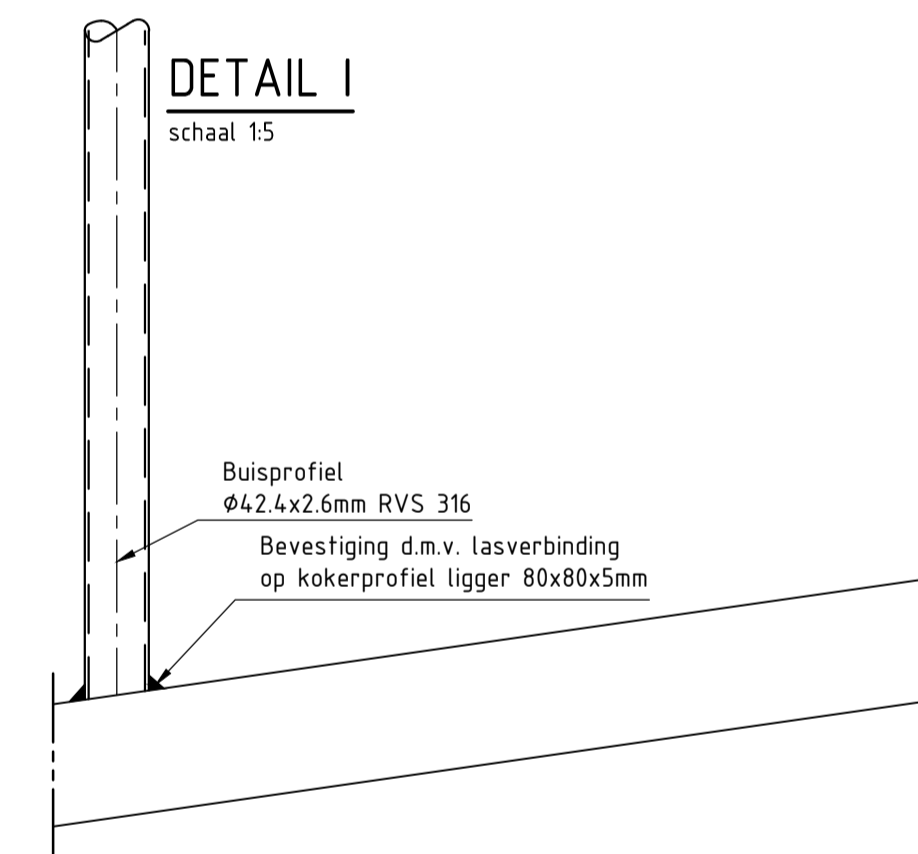
BOVENAANZICHT
schaal 1:50



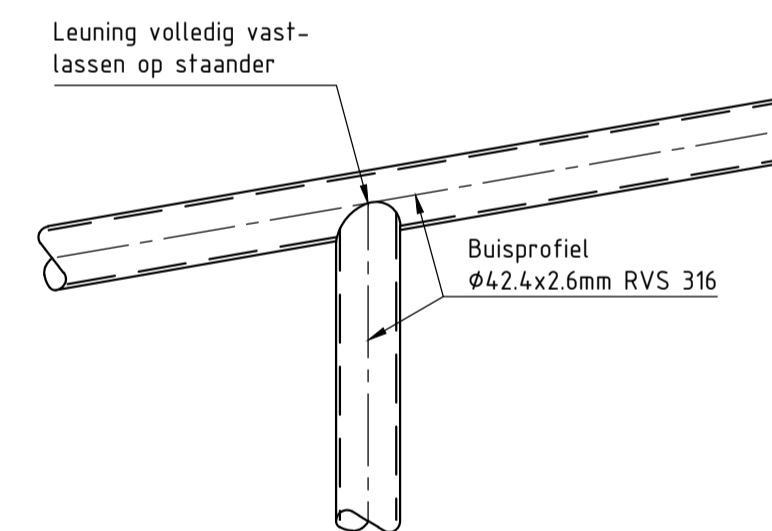
LENGTEPROFIEL
schaal 1:50



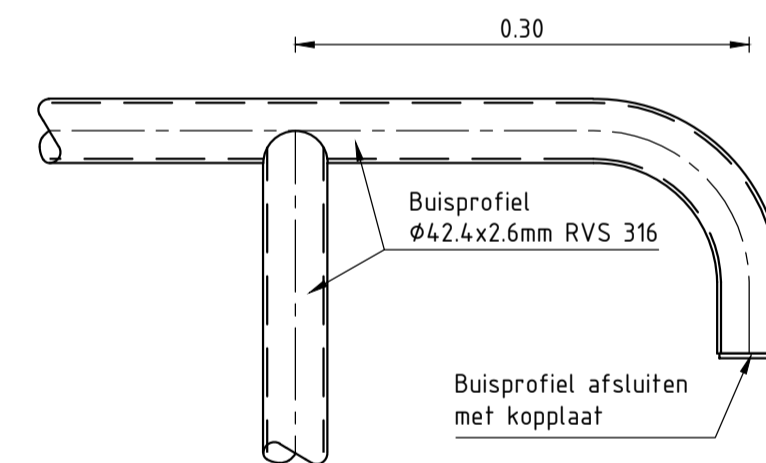
DETAIL I
schaal 1:5



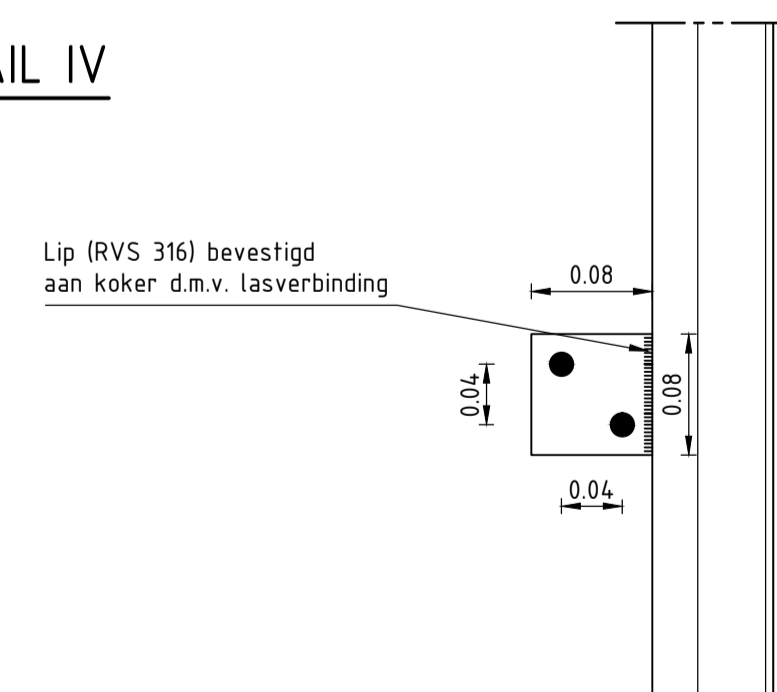
DETAIL II
schaal 1:5



DETAIL III
schaal 1:5



DETAIL IV
schaal 1:5



C:\Handtekening\Logo RWSPNG		Programma's projecten en onderhoud	
Project Zeeweringen			3152570
Nieuwe- Annex- Stavenisse, Noordpolder			
Duiktrap Geertruida-, Scherpenissepolder			
Revisiefekening			
getekend	E. Rottier	d.d.	10-01-2015
gecontroleerd	D.J. van Wijk	d.d.	10-01-2015
accord	R. den Heed	d.d.	10-01-2015
gewijzigd			
		in	1 bladen, blad nr. 1
		A1	ZLRW-2014-01367