

# Omgevingsplan Oesterdam Zuid

---

## Algemene informatie

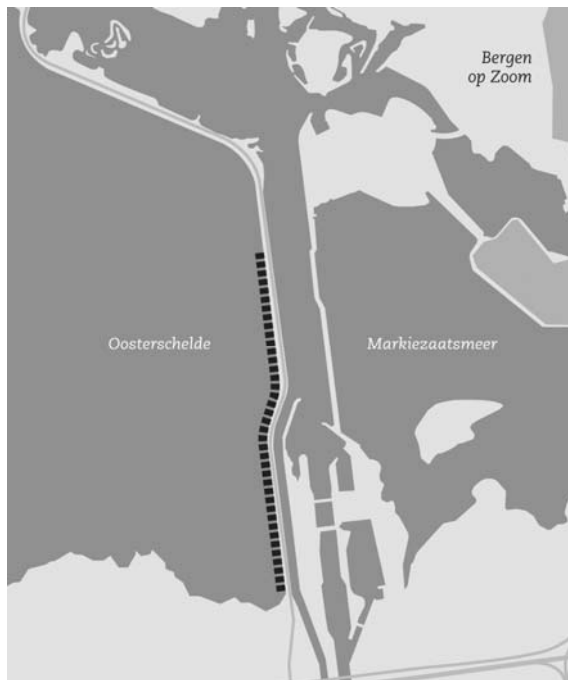
Kenmerk	PSZT-R-11058 com
Datum	24 mei 2011
Status	Definitief
Projectleider/directie UAV	Ntb
Directie UAV RWS	Ntb
Directie UAV WZE	Ntb
Toezicht	Ntb
Ontwerp	
Projectsecretaris	
Communicatieadviseur	

## Werkgebied

Dijktraject Oesterdam Zuid betreft het zuidelijke deel van de verbindingsdam tussen Zuid-Beveland en het eiland Tholen. Het dijkvak ligt aan de Oosterscheldezijde. Van noord naar zuid loopt het dijktraject van dijpaal 1140 tot dijpaal 1186 + 50 m en heeft een lengte van 4,65 kilometer. Het werk ligt in de gemeente Reimerswaal. De transportroute loopt gedeeltelijk door de gemeente Tholen.

Aan de noordzijde grenst het werk aan dijktraject Oesterdam Noord dat in 2011 wordt versterkt; in het zuiden sluit het aan op dijktraject Aanzet Oesterdam, Eerste Bathpolder, Tweede Bathpolder dat in 2009 is versterkt.

In tegenstelling tot veel dijktrajecten van projectbureau Zeeweringen valt dit traject onder het beheer van Rijkswaterstaat Zeeland, Waterdistrict Zeeuwse Delta. De provincie is wegbeheerder. De in totaal 11 meter lange Oesterdam maakt deel uit van de Deltawerken.



Voor algemene informatie betreffende dit dijktraject wordt verwezen naar de planbeschrijving Oesterdam Zuid [38] PZDT-R-10335 ONTW.

## Doelgroepen

**Gemeente**      ***Het dijktraject ligt in:***  
Gemeente Reimerswaal  
Oude Plein 1  
4416 AK Kruiningen  
0113 395 000  
voorlichting@reimerswaal.nl  
Communicatieadviseur: Ida Sinke  
Voor evenementen: Marjan van Nieuwenhuizen

***De transportroute loopt gedeeltelijk door:***  
Gemeente Tholen  
Hof van Tholen 2  
4691 DZ Tholen  
0166-668200  
gemeente@tholen.nl  
voorlichting@tholen.nl  
berkers.r@tholen.nl  
Communicatieadviseur: mevr. Jobse of dhr. Berkers

### **Omwonenden / Bedrijven**

Speelmansplaten (outdoor bedrijf) en Waterpark Oesterdam (vakantiewoningen)  
Oesterdam 3  
4691 PV Tholen  
0166 - 604697  
info@speelmansplaten.nl  
www.speelmansplaten.nl

Lans Zeeland (kassen)  
Locatie 1: Bathpolderdwarsweg 1 (Hoofdvestiging in Zeeland)  
4411 TH Rilland  
0113 - 560519

Locatie 2: Nieuwe Dwarsweg 6  
4411 TG Rilland  
0113 - 560074  
www.lans.nl

Agro Care (kassen)  
Nick van Roosmalen (Anneke eerder contact mee gehad)  
Locatie 1: Bathpolderweg 21  
4411 RT Rilland  
0113 - 556023

Locatie 2: Nieuwe Dwarsweg 1  
4411 TG Rilland  
0113 - 551720

Locatie 3: Nieuwe Dwarsweg 10  
4411 TG Rilland  
0113 - 551056  
www.agrocare.nl

CombiVliet (kassen)  
Locatie Zeevliet  
Locatiemanager: Hans Bouten  
Bathpolderweg 39  
4411 RT Rilland  
06 - 20 57 93 71

Interjensen BV (kassen)  
Bathpolderweg 33  
4411 RT Rilland  
0113 - 556222  
0113 - 556223  
info@interjensen.nl

Kwekerij Firma Hoogendoorn (kassen)  
Bathpolderweg 19  
4411 RT Rilland  
0113 - 552931  
voogdia@hotmail.com

Royal Peppers (kassen)  
Nieuwe Dwarsweg 7  
4411TG Rilland  
0113 - 551079

#### **Aanwonenden transportroute**

*(alleen relevant als meerjarendepot intensief wordt gebruikt:)*

Bathseweg 37  
4411 RK Rilland

Bathseweg 39  
4411 RK Rilland

Ziet er onbewoond uit. Belastingplichtige:

Belastingplichtige:

Bathseweg 41  
4411 RK Rilland

Belastingplichtige:

Bathseweg 43  
4411 RK Rilland

Bathseweg 45  
4411 RK Rilland

Nieuwbouw kantoorpand C.Meijer bv.

Bathseweg 54a  
4411 RK Rilland

## Recreatie

### Surfen

Oesterdam Boardriders Club (windsurfclub)



[www.oesterdam.be](http://www.oesterdam.be)

[Redacted] kan op de volgende sites informatie zetten:

- <http://users.skynet.be/oesterdam/> (website van Oesterdam Boardriders Club)
- [www.surfforum.be](http://www.surfforum.be) (Belgisch surfforum)
- <http://forum.windsurfing.nl/> (website van het Nederlands surfforum)

Overige relevante sites:

- [www.windsurfing.nl](http://www.windsurfing.nl)
- [www.kiteboarder.be](http://www.kiteboarder.be)

### Fietsers

Fietsknooppuntennetwerk

Stichting Promotie en Marketing Zeeland Delta



*(alleen relevant als meerjarendepot intensief wordt gebruikt:)*

Schelde Rhein route

Stichting Landelijk Fietsplatform



[slf@fietsplatform.nl](mailto:slf@fietsplatform.nl)

[jvdbrug@fietsplatform.nl](mailto:jvdbrug@fietsplatform.nl)

### Wandelaars

[www.routeyou.com/route/view/250009/wandelroute-rondje-oosterschelde.nl](http://www.routeyou.com/route/view/250009/wandelroute-rondje-oosterschelde.nl)

Verder laten mensen hun honden uit aan de zuidkant van de Oesterdam

### Sportvisser

Federatie van hengelsportverenigingen Zuidwest Nederland

[Redacted], Adviseur Sportvisserijaangelegenheden



[www.sportvisserijbelangen.nl](http://www.sportvisserijbelangen.nl)

### Naaktrecreatie

*(alleen relevant als depot bij Bergse Diepsluis wordt gebruikt)*

Naturisten Federatie Nederland



[www.nfn.nl](http://www.nfn.nl) / [www.naaktisgeen.nu](http://www.naaktisgeen.nu)

Website: [www.naaktstrandje.nl](http://www.naaktstrandje.nl)

Website: [www.strandje.nl](http://www.strandje.nl)  
[info@strandje.nl](mailto:info@strandje.nl)

### **VVV**

VVV Zuid-Beveland & Tholen  
Singelstraat 13  
4461 HZ Goes  
0113 - 235990  
[info@vvvgoes.nl](mailto:info@vvvgoes.nl)

### **Ongeorganiseerd**


Dagjesmensen, vooral uit Tholen, Reimerswaal, België en West-Brabant.  
Recreatie vindt plaats met name plaats op de parallelweg en bij de Bergse  
Diepsluis: op de havendammen, het grote strand en het naaktstrand.

## **Evenementen**


### **Mogelijke wielerrondes**

#### Over de hoofdrijbaan:


ZLM Tour



DELTA Tour



Ster ZLM Tour



#### Over de parallelweg:

Koos van Moerenhout Classic



Adrie van der Poel Classic  
[www.heidestoempers.be](http://www.heidestoempers.be)

Er zijn waarschijnlijk nog meer wielerrondes. Daarom is het aan te raden om bij het informeren van organisaties van bovenstaande wielerrondes te vragen of zij meer wielerrondes kennen die over de Oesterdam gaan. En te vragen of zij de informatie over de dijkversterking breed willen verspreiden.

Fietsbonden:

Koninklijke Nederlandsche Wielren Unie (KNWU)  
(Organiseert uitsluitend wedstrijden)  
*Landelijke organisatie*

[Redacted]

Manager Sport

[Redacted]

www.knwu.nl

Nederlandse Toer Fiets Unie (NTFU)  
(Organiseert tochten zonder wedstrijdelement)  
*Landelijke organisatie*

[Redacted]

www.ntfu.nl

**Eigenaren**

[Redacted]

(Pacht van Domeinen ongeveer van dp 1186 tot aansluiting eerste Bathpolder)

Vergunningshouder plaatsen van fuiken  
VOF Van der Endt  
Kaaistraat 15  
4401 CH Yerseke

Jachtgenot  
Wildbeheereenheid Reimerswaal

[Redacted]

**Visserij**

Visvakken  
Oesterdam 38 en 39

[Redacted]

(in roulatie met)

[Redacted]

Oesterpercelen  
Bergsebank 20, 33, 34.  
Dit zijn vrije percelen zonder huurder. Het is mogelijk dat deze vóór de  
dijkversterking wel verhuurd zijn. Navraag bij:  
Ministerie van ELI

[Redacted]

**Milieu**

Rijkswaterstaat Zeeland  
Afdeling Vergunningverlening en Handhaving

Natuurmonumenten, district Zeeland  
Zwaaksedijk 5  
4434 RD Kwadendamme  
Contactpersoon: [redacted]

Nationaal Park Oosterschelde  
Postbus 165  
4330 AD Middelburg  
0118 - 63 17 93

**Scholen**

Er zijn geen scholen in de buurt van het dijktraject.

**Relevante projecten**

Bloedkoralen (project Oesterdam)\*  
Contactpersoon vanuit projectbureau: [redacted]  
Contactpersoon RWS: [redacted]

**Media**

**Algemene Zeeuwse media:**

ANP	redactie zuid@anp.nl
Omroep Zeeland	nieuws@omroepzeeland.nl
PZC	redactie@pzc.nl / bevelanden@pzc.nl
	tholen@pzc.nl
BN/ De Stem	redactie@bndestem.nl

**Om recreanten Oesterdam in te lichten:**

**Media Reimerswaal:**

Advertentieblad Reimerswaal	velzenbv@zeelandnet.nl
De Bevelander	red.bevelander@whm.wegener.nl

**Media Tholen:**

Eendrachtbode / Thoolse Courant	redactie@eendrachtbode.nl
Omroep Tholen	redactie@omroeptholen.nl
Thoolse Bode	redactie@vorssemans.nl

**Media Brabant:**

BN de Stem, redactie BoZ	redactie.bergen@bndestem.nl
BN De Stem, redactie Roosendaal	redactie.roosendaal@bndestem.nl
Brabants Dagblad	nieuwsdienst@brabantsdagblad.nl
De Westbrabander	redactie.west@omroepbrabant.nl

\* Het is van belang om onze communicatie af te stemmen met de betrokken partijen.  
Zie ook: Uitvoeringsplan Veiligheidsbuffer Oesterdam 6 april 2011 PDF file.pdf  
n de map: P:\AXZ\_Communicatie\communicatieplannen\2012\omgevingsplannen  
\aantekeningen Oesterdam Zuid

Groot Bergen op Zoom  
Groot Roosendaal  
Eendrachtbode (West-Brabant)  
Omroep Brabant  
Steenbergsche Courant  
Brabant10 (RTV)  
De Internet Bode  
[http://www.internetbode.nl/nieuws\\_invoer/ad\\_news.cfm](http://www.internetbode.nl/nieuws_invoer/ad_news.cfm)

redactie@mediamakers.nl  
redactie.roosendaal@whm.wegener.nl.  
westbrabander@eendrachtbode.nl  
internet@omroepbrabant.nl  
redactie@vermeulensteinbergen.nl  
redactiebreda@brabant10.nl  
invoeren op de volgende site:

**Media België:**

AVS  
Gazet van Antwerpen  
Kanaal 3  
De Gentenaar  
Weekblad Atlas  
Passe Partout Vlaanderen  
Het Nieuwsblad  
Het Laatste Nieuws  
Persagentschap Belga  
Stadsomroep Brugge  
De Morgen  
De Standaard  
De Tijd  
Metro  
DeWereldMorgen.be

redactie@avs.be  
gvaredactie@concentra.be /  
eschaekels@xs4all.nl  
Info@kanaal3.be  
nieuws@gentenaar.be  
atlas@atlasweekblad.be  
info@passe-partout.be  
nieuws@nieuwsblad.be  
nieuwsdienst@LaatsteNieuws.nl /  
redactie@hln.be  
redactie@belga.be  
redactie@stadsomroep.com  
info@demorgen.be  
hoofdredactie@standaard.be /  
redsecds@standaard.be  
persberichten@tijd.be  
metro@metrotime.be /  
rwauters@metrotime.be  
[redactie@dewereldmorgen.be](mailto:redactie@dewereldmorgen.be)

Handig voor meer Belgische media: <http://www.journalist.be/media.php>

**Overige**

Ministerie van ELI (Economische Zaken, Landbouw en Innovatie)  
Dhr. Griep (behandelt onze vergunningaanvragen)



## Middelen

Het projectbureau voert in 2012 zeven dijktrajecten uit. Hiervoor worden de volgende standaard communicatiemiddelen ingezet:

### **Gesprekken en brieven**

In de matrix staat een overzicht van de gesprekken die moeten plaatsvinden en belanghebbenden die een brief, e-mail of telefoontje moeten ontvangen. In overleg met de projectleider, ontwerper en directie wordt een afweging gemaakt wie welk gesprek voert. Van elk gesprek wordt een verslag gemaakt.  
Planning: juni – december 2011

### **Persbericht**

Bij de start en afronding van de werkzaamheden sturen we een algemeen persbericht uit.  
Planning: februari en oktober 2012

We versturen een specifiek persbericht over de beperkte recreatie op de Oesterdam.

Doelgroep: inwoners uit Tholen, Reimerswaal, België en West-Brabant.  
Planning: maart 2012 (ruim voordat de recreatie op gang komt)

### **Informatieborden**

Bij elk dijktraject plaatsen we één of meerdere informatieborden. In dit dijktraject vindt veel dagrecreatie plaats. Informatieborden zijn een geschikt middel om recreanten op locatie te informeren. De exacte locatie van de borden geschiedt in overleg met de projectleider. Hieronder staan enkele suggesties.

Planning: net voor de start van de werkzaamheden

Locatie suggesties:

1. Oversteek van hoofdrijbaan naar parallelweg, halverwege de Oesterdam.
2. Aan de zuidkant van het dijktraject bij de start van de parallelweg.
3. Als het depot wordt gebruikt of het transportverkeer hier rijdt: aan de noordkant van het dijktraject bij de Bergse Diepsluis.

### **Advertenties**

Bij de ter inzage legging zijn advertenties geplaatst in:

- PZC editie Beveland/Tholen/Sint Philipsland
- Advertentieblad Reimerswaal

Planning: maart 2011

### **Website Zeeweringen**

Elk dijktraject in uitvoering heeft een uitgebreide uiteenzetting op [zeeweringen.nl](http://zeeweringen.nl). Hierin komen de werkzaamheden, de planning, het werkgebied, de fasering en de gevolgen voor de omgeving aan bod. Ook wordt wekelijks nieuws bijgehouden.

Planning: januari 2012 (alle informatie over het dijktraject op de website)

### **Digitale nieuwsbrief**

Elk dijktraject heeft een digitale nieuwsbrief waarop belangstellenden zich kunnen abonneren. De nieuwsbrief is gekoppeld aan nieuwsberichten op de website. Omdat het dijktraject niet dichtbij een woonkern ligt, is het mogelijk dat weinig mensen zich abonneren. Als dit het geval is, versturen we niet elke week een nieuwsbrief. In één van de eerste nieuwsbrieven informeren we de abonnees hoe vaak ze ongeveer een digitale nieuwsbrief kunnen verwachten.  
Planning: gedurende de werkzaamheden

### **Communicatiemiddelen betrokken partijen**

Soms is het handig om via betrokken organisaties extra informatie richting omwonenden of recreanten te communiceren. Voor dit dijktraject geldt dit bijvoorbeeld voor gemeenten, VVV, Speelmansplaten en websites voor recreanten. Wellicht blijkt tijdens overleg met betrokken partijen dat er nog meer mogelijkheden zijn.

Voor onderstaande specifieke communicatiemiddelen geldt:

### **Huis-aan-huiskrant**

Omdat het dijktraject niet dichtbij bebouwing ligt, maken we geen aparte huis-aan-huiskrant voor dit dijktraject. In de kranten van de Stavenissepolder en Wilhelminapolder kan een korte tekst over de Oesterdam opgenomen worden.

Planning: februari en september 2012

### **Inloopmiddag of informatiebijeenkomst**

De dijkversterking zorgt er niet voor dat grote groepen omwonenden overlast krijgen. Daarom is een inloopmiddag of informatiebijeenkomst niet aan de orde.

### **Foldermateriaal**

De VVV geeft aan dat een folder of krant vooral interessant is voor hun doelgroep als er fietspaden worden afgesloten. Aangezien dit niet het geval is in dit dijktraject, is een aparte folder voor hen niet nodig. Foldermateriaal is wel interessant voor de vakantiewoningen van de Speelmansplaten. Hiervoor is echter een beperkte oplage nodig. Een alternatief is een netjes A4 met de belangrijkste informatie, eenvoudig opgemaakt door de communicatieafdeling (zie voor voorbeeld: A4 Gasthuis Klap, 2011).

### **Gastlessen**

In de directe omgeving van het dijktraject zijn geen scholen. Dus gastlessen zijn niet van toepassing.

### **Gele verkeersborden**

Om recreanten te informeren over de beperkte recreatie op de Oesterdam plaatsen we gele borden langs de kant van de weg. De locaties van en teksten op de borden zijn afhankelijk van het feit of recreatie niet of beperkt mogelijk is.

Planning: maart 2012

Locatie suggesties:

1. Een bord bij Bergse Diepsluis, voor verkeer vanaf Tholen.
2. Een bord aan zuidkant Oesterdam, voor verkeer vanaf Reimerswaal.
3. Twee borden halverwege de Oesterdam bij oversteek naar parallelweg, voor verkeer vanuit beide richtingen.

De borden moeten goed zichtbaar zijn vanuit de auto.

# Matrix

Oosterdam Zuid	persoonlijk gesprek	brief	e-mail / telefoon	informatie bijeenkomst	huis-aan-huis krant	folder materiaal	digitale nieuwsbrief	website	informatie bord	gele borden	advertentie (ter inzage)	gastles	persbericht	communicatie-middelen betrokken partijen
<b>gemeente</b>														
Gemeente Reimerswaal	x						x	x			x			x
Gemeente Tholen			x				x	x			x			x
<b>omwonenden</b>														
Speelmansplaten	x					x	x	x			x			x
Lans Zeeland		x					x	x			x			
Agro Care		x					x	x			x			
CombiVliet		x					x	x			x			
Interjensen BV		x					x	x			x			
Kwekerij Firma Hoogendoorn		x					x	x			x			
Royal Peppers		x					x	x			x			
<b>aanwonenden transportroute</b>														
Route meerjarendepot: Bathseweg 37, 39, 41, 43, 45 en 54a		x					x	x			x			
<b>recreatie en horeca</b>														
Oosterdam Boadriders Club	x						x	x			x			
Diverse websites surfen			x				x	x			x			x
Stichting Promotie en Marketing Zeeland Delta			x				x	x			x			
Stichting Landelijk Fietsplatform			x				x	x			x			
www.routeyou.com			x				x	x			x			
Federatie van hengelsportverenigingen Zuidwest Nederland			x				x	x			x			
Naturisten Federatie Nederland			x				x	x			x			
Diverse websites naaktrecreatie			x				x	x			x			x
VVV Zuid-Beveland en Tholen			x				x	x			x			x
Ongeorganiseerde recreatie							x	x	x	x	x			
<b>evenementen</b>														
ZLM tour			x				x	x			x			
DELTA tour			x				x	x			x			
Ster ZLM Tour			x				x	x			x			
Koos van Moerenhout Classic			x				x	x			x			
DELTA Ride for the Roses Zeeland			x				x	x			x			
Adrie van der Poel classic			x				x	x			x			
Koninklijke Nederlandsche Wielren Unie			x				x	x			x			
Nederlandse Toer Fiets Unie			x				x	x			x			
<b>eigenaren en pachters</b>														
██████████	x						x	x			x			
VOF Van der Endt	x						x	x			x			
Jachtgenot	x						x	x			x			
<b>visserij</b>														
██████████		x					x	x			x			
Vrije oesterpercelen (Ministerie van ELI)			x											
Nederlandse Oestervereniging			x				x	x			x			
<b>milieu</b>														
RWS Vergunningverlening en Handhaving			x				x	x			x			
Natuurmonumenten, district Zeeland			x				x	x			x			
Nationaal Park Oosterschelde			x				x	x			x			
<b>scholen</b>														
nvt														

Oesterdam Zuid	persoonlijk gesprek	brief	e-mail / telefoon	informatie bijeenkomst	huis-aan-huis krant	folder materiaal	digitale nieuwsbrief	website	informatie bord	gele borden	advertentie (ter inzage)	gastles	persbericht	communicatie-middelen betrokken partijen
<b>relevante projecten</b>														
Bloedkoralen (project Oesterdam)	x		x				x	x			x			
<b>media</b>														
Algemene Zeeuwse media (zie plan)							x	x			x		x	
Media Reimerswaal (zie plan)							x	x			x		x	
Media Tholen (zie plan)							x	x			x		x	
Media Brabant (zie plan)							x	x			x		x	
Media België (zie plan)							x	x			x		x	
<b>overig</b>														
Ministerie van ELI			x											

