



06 SEP 2010

bericht op brief van: 24/02/2010
 uw kenmerk: 2010002018
 ons kenmerk: 10028108/NB.10.012
 afdeling: Water en Natuur
 bijlage(n): -
 behandeld door: M. van Antwerpen
 doorkiesnummer: 0118-631716
 onderwerp: vergunning ex artikel 19d van de
 Natuurbeschermingswet 1998

Waterschap Zeeuwse Eilanden
 t.a.v. de heer P. Stouten
 Postbus 1000
 4330 ZW MIDDELBURG

PROJECTBUREAU ZEEWERINGEN	ACTE	INFO
DATUM ONTVANGST		
PROJECTMANAGER	vb	X
MANAGER PROJECTBEHEERSING		
SECRETARIAAT		
TECHNISCH MANAGER		
OMGEVINGSMANAGER		X
PROJECTSECRETARIS		
CONTRACTMANAGER		X
TECHNIEK Disciplineleider Ontwerp		
TECHNIEK Disciplineleider Kennis		
TECHNIEK Adviseur Toetsingen		X
P. Meijninger		X
B. Rietbergen		X
ARCHIEF nr. P2DB.B.102118		X
CIRCULATIE MAP		

verzonden:

13 SEP 2010

Middelburg, 2 september 2010

Geachte heer Stouten,

Op 01/03/2010 ontvingen wij uw brief, met daarin de aanvraag voor een vergunning voor uit te voeren werkzaamheden aan het dijktraject Wevers- en Flauwersinlaag en Polder Schouwen in het Natura2000-gebied Oosterschelde. De ontvangst van uw aanvraag is op 12/03/2010 (kenmerk 10012895) bevestigd. U vraagt deze vergunning aan op basis van de Natuurbeschermingswet 1998. In deze brief geef ik u ons antwoord.

Vergunning

Wij verlenen u vergunning voor uit te voeren werkzaamheden aan het dijktraject Wevers- en Flauwersinlaag en Polder Schouwen. De vergunning bestaat uit deze brief met de vier toegevoegde delen A, B, C en D. Leest u vooral deel A van deze vergunning zorgvuldig door; hierin staan de voorschriften die we aan de vergunning verbinden.

Geldigheid

De vergunning is voor onbepaalde tijd geldig.

Beroep

Tegen dit besluit kunt u schriftelijk beroep instellen. U dient uw beroepschrift te richten aan:

Voorzitter van de afdeling Bestuursrechtspraak van de Raad van State
 Postbus 20019
 2500 EA DEN HAAG

In uw beroepschrift neemt u tenminste op:

- uw naam;
- uw adres;
- de datum;
- tegen welk besluit u beroep instelt;
- waarom u beroep instelt;
- uw handtekening.

U moet het beroepschrift indienen binnen zes weken na de dag waarop het besluit is bekendgemaakt. Doorgaans is dat de dag na de datum van verzending die u hierboven vermeld ziet. Overschrijding van de termijn kan er toe leiden dat met uw beroep geen rekening meer wordt gehouden.

Voor meer informatie kunnen wij u een informatiefolder toezenden. U kunt deze aanvragen via telefoonnummer 0118-631260. Deze informatie is ook te downloaden via <http://loket.zeeland.nl/bezwaar/beroep>.

Voorlopige voorziening

Zodra iemand een beroep indient tegen deze vergunning, betekent dat niet dat de vergunning direct geschorst is. Om een mogelijke herziening van dit besluit te bespoedigen kan de indiener van een beroepschrift een verzoek om een voorlopige voorziening indienen. Dit kan wanneer de indiener van mening is dat er sprake is van 'onverwijlde spoed', gelet op de betrokken belangen (artikel 8.81, lid 1 van de Algemene Wet Bestuursrecht). Voor de behandeling van het verzoek is griffierecht verschuldigd. Het verzoek kunt u richten aan:


Voorzitter van de afdeling Bestuursrechtspraak van de Raad van State
Postbus 20019
2500 EA DEN HAAG

Vragen

Heeft u vragen over de vergunning? Belt u dan met de heer M. van Antwerpen, bereikbaar via 0118-63 1716 op werkdagen tussen 9.00 en 17.00 uur.

Hoogachtend,

gedeputeerde staten,
namens dezen,



Ir. J.J.C.M. Sanders,
hoofd afdeling Water en Natuur.



014973 2010 PZDB-B-10218

WilleVergunning ex artikel 19d Natuurbeschermingsv

Deze vergunning bestaat uit vier delen:

In deel **A** leest u waarvoor en waarom u de vergunning krijgt.

In deel **B** leest u over het wettelijke kader en het beleid die een rol spelen bij het verlenen van deze vergunning.

In deel **C** leest u meer over het Natura 2000-gebied Oosterschelde en de instandhoudingsdoelstellingen van dit gebied.

In deel **D** ziet u de locatie van de activiteit.

Deel A. De vergunning

Wij verlenen u (Waterschap Zeeuwse Eilanden) vergunning voor uit te voeren werkzaamheden aan het dijktraject Wevers- en Flaauwersinlaag en Polder Schouwen in en grenzend aan het Natura 2000-gebied Oosterschelde. Dit doen we op grond van de artikelen 16 en 19d, eerste lid van de Natuurbeschermingswet 1998.

De vergunning is gebaseerd op de aanvraag inclusief alle bijgevoegde stukken. De eventuele negatieve effecten op beschermde natuurwaarden zijn uitsluitend beoordeeld op de te vergunnen activiteiten zoals die in de aanvraag beschreven zijn. De werkzaamheden dienen dan ook te worden uitgevoerd conform de aanvraag, voor zover niet in tegenspraak met de in deze vergunning geformuleerde voorwaarden. Wijzigingen in de uitvoering die wenselijk of noodzakelijk zijn en die geen extra of andere negatieve effecten op beschermde natuurwaarden teweegbrengen, kunnen tijdens de looptijd van de vergunning mogelijk wel doorgevoerd worden. Om te bepalen of de wijziging met of zonder een gewijzigde vergunning doorgevoerd kan worden dient altijd contact opgenomen te worden met het bevoegde gezag, de provincie Zeeland.

Hieronder leest u achtereenvolgens:

1. welke voorschriften wij aan deze vergunning verbinden;
2. tot wanneer de vergunning geldig is;
3. voor welke activiteiten u de vergunning precies krijgt;
4. op welke argumenten wij onze beslissing hebben gebaseerd;
5. de zienswijzen van verschillende belanghebbenden.

1. Voorschriften

Om de natuur in het Natura 2000-gebied te beschermen, verbinden we aan de vergunning een aantal voorschriften. Tijdens het uitvoeren van uw activiteit bent u dan ook verplicht zich aan onderstaande voorschriften te houden.

1. De werkzaamheden dienen strikt conform de vergunningaanvraag te worden uitgevoerd, voor zover niet in strijd met de voorwaarden in deze vergunning.
2. Het transport tussen dijkpaal 97 en 101 zal buitendijks plaatsvinden.
3. De breedte van de werkstrook bedraagt maximaal 15 meter, gerekend vanuit de waterbouwkundige teen van de dijk, m.u.v. de strandjes bij dijkpaal 136 en 145 waar de breedte van de werkstrook maximaal 30 meter mag bedragen.
4. Bij dijkpalen 101 en 116 dient een dwarsafrastering geplaatst te worden. Zogenaamde boerenoverstappen zijn toegestaan (zie deel D, afbeelding 2).
5. Eventuele aanleg en gebruik van een onderwaterdepot en/of een tijdelijk aan te leggen loswal maakt geen onderdeel uit van deze vergunning en is niet toegestaan. Het eventueel lossen van stevige materialen op de onder- en/of boventafel van de te verbeteren dijkvloeiing en/of in de aangrenzende zone in de werkstrook maakt wel onderdeel uit van deze vergunning en is toegestaan.
6. Alle materialen en afval dienen op een zodanige wijze opgeslagen te worden dat ze niet door verwaaiing, verspoeling of op andere wijze in het Natura 2000-gebied verspreid kunnen raken.
7. Na afloop van de werkzaamheden dient het dijktraject in ordelijke toestand te worden achtergelaten, uiterlijk per 31 oktober van hetzelfde jaar als uitvoering, hetgeen wil zeggen dat ten behoeve van de werkzaamheden gebruikte en/of vrijgekomen materialen en afval worden opgeruimd en uit het Natura 2000-gebied afgevoerd.
8. Bodem- en waterverontreinigende stoffen die ten gevolge van de vergunde activiteit in aanraking komen met de bodem of het oppervlaktewater worden onverwijld opgeruimd en naar een erkende verwerker gebracht.
9. Er wordt geen geluidsapparatuur of geluid producerende apparatuur gebruikt, anders dan strikt noodzakelijk is (voor de uitvoering en in verband met communicatie of veiligheid).

10. De vergunning moet aanwezig zijn op de locatie van de werkzaamheden. Medewerkers ter plaatse moeten op de hoogte zijn van de in de vergunning opgenomen voorschriften.
11. U dient minimaal twee weken voor aanvang van de werkzaamheden te melden wanneer u begint met uw werkzaamheden. U doet dit via het e-mailadres handhaving.groen@zeeland.nl onder vermelding van kenmerknummer NB.10.012.
12. Uiterlijk 2 dagen nadat de werkzaamheden zijn beëindigd wordt dit gemeld op het hierboven genoemde e-mail adres onder vermelding van kenmerknummer NB.10.012.

2. Geldigheid

Deze vergunning is voor onbepaalde tijd geldig. Zorgvuldig nakomen van de bovenstaande voorschriften voorkomt dat we de vergunning voortijdig intrekken of wijzigen.

3. Uw activiteiten

U heeft de vergunning aangevraagd voor het uitvoeren van werkzaamheden aan het dijktraject Wevers- en Flauwersinlaag en Polder Schouwen in de gemeente Schouwen-Duiveland.

U geeft aan dat een groot deel van de Nederlandse dijken aan de zeezijde tegen golven wordt beschermd door een steenbekleding. Uit onderzoek van de Technische Adviescommissie voor de Waterkeringen is naar voren gekomen dat in Zeeland deze steenbekleding onvoldoende tegen zeer zware stormen bestand is. Anders gezegd: de steenbekleding is in veel gevallen te licht en voldoet niet aan de veiligheidsnorm zoals die in de Wet op de waterkering is vastgelegd. Om dit probleem op te lossen is in 1996 het project Zeeweringen gestart. Hierin werken Rijkswaterstaat en de Zeeuwse waterschappen samen. Daarvoor is het Projectbureau Zeeweringen in het leven geroepen. Het doel is de met steen beklede delen van het buitentalud van de dijk te verbeteren op de plaatsen waar dat nodig is.

Het dijktraject heeft een lengte van ruim 5 kilometer en is gelegen tussen de dijkpalen 101 en 144⁺⁹⁰. Het betreft de kadastrale percelen WTS00N 64, 133 en MDS01H 717, 749, 762, 765, 764, 841, 842 en MDS01E 412, 413, 341, 615, 616 en MDS01D 286.

Op hoofdlijnen omvatten uw werkzaamheden de volgende onderdelen:

- Langs een deel van het dijktraject (tussen dijkpaal 101 en 116 en tussen dijkpaal 122 en 126) worden de kreukelberm en ondertafel behouden/opnieuw geprofileerd. Aangezien er weinig steen ligt wordt dit eventueel aangevuld met steen. De ondertafel wordt overlaagd met gepenetreerde breuksteen met schone koppen. De boventafel wordt vervangen en voorzien van betonzuilen.
- De haven (tussen dijkpaal 126 en 127^{+50m}) zal versterkt worden door een nieuwe damwand voor de bestaande wand te plaatsen. Door het plaatsen van nieuwe meerpalen blijft de functie van het haventje behouden.
- Tussen dijkpaal 127^{+50m} en 144^{+90m} wordt de kreukelberm geheel vervangen. Ook de onder- en boventafel zullen opnieuw worden aangelegd, deze worden bekleed met betonzuilen.
- De onderhoudsbermen zullen worden opgehoogd, waarna een onderhoudsweg zal worden aangelegd. Tussen dijkpaal 127^{+30m} en 144^{+90m} zal de weg bekleed worden met asfalt, type DAB (dicht asfaltbeton) en worden opengesteld als fietspad. De onderhoudsweg tussen dijkpaal 101 en 116 en tussen dijkpaal 122 en 126 zal worden afgestrooid met grond. Tussen dijkpaal 116 en 122 loopt over de berm een geasfalteerde onderhoudsweg, deze is in de huidige situatie alleen toegankelijk voor wandelaars (d.m.v. een hek) en zal dat ook blijven, vanwege de bestaande fietsroute door de Prunje.
- De buitendijkse onderhoudsberm bestaande uit open steenasfalt zal worden gebruikt als transportroute. De Inlaagweg en het dijkje tussen de beide Inlagen zullen niet als transportroute gebruikt worden.
- Er wordt geen nieuwe depotruimte ingericht. De depotruimte bij Suzanna's Inlaag, ter hoogte van dijkpaal 145 en gelegen langs de N59 zal wederom als depotruimte worden gebruikt. Eventueel wordt ook de depotruimte die bij de uitvoering van de werken langs Schelphoek-West werd gebruikt, opnieuw ingezet (tussen dijkpaal 80 en 82).
- De werkzaamheden aan de glooiing zelf worden in de periode van 1 april tot 1 oktober uitgevoerd. Voorbereidende en afrondende werkzaamheden, niet zijnde werkzaamheden aan de dijkbekleding zelf, kunnen direct voorafgaand of direct nadien plaatsvinden.

4. Onze overwegingen

Om tot deze vergunningverlening te komen, hebben we een aantal zaken zorgvuldig afgewogen. Hieronder leest u welke argumenten een rol speelden bij ons besluit.

** Een beoordeling van de effecten is noodzakelijk*

De uit te voeren werkzaamheden aan het dijktraject Wevers- en Flauwersinlaag en Polder Schouwen vinden plaats in en grenzend aan het Natura 2000-gebied Oosterschelde. (Significante) negatieve effecten van deze activiteit op de beschermde natuurwaarden zijn op voorhand niet uit te sluiten.

De activiteit is niet opgenomen in een beheerplan zoals bedoeld in artikel 19a of artikel 19b. Er is ook geen sprake van een activiteit die als bestaand gebruik zoals bedoeld in artikel 1 sub m kan worden gekwalificeerd.

De werkzaamheden houden niet direct verband met en zijn niet nodig voor het beheer van het gebied. Dit betekent dat er sprake is van een project waarvan op objectieve wijze onderzocht en passend beoordeeld dient te worden wat de effecten van de activiteiten (kunnen) zijn.

U gaat in uw vergunningaanvraag in op de eventuele negatieve effecten van uw activiteiten op de beschermde natuurwaarden. Daartoe heeft u Grontmij opdracht gegeven om een passende beoordeling van uw voorgenomen activiteiten op te stellen. Het resulterende rapport PZDB-R-09241 'Passende beoordeling Wevers- en Flaauwersinlagen en Polder Schouwen' (d.d. 27 oktober 2009), aangevuld met het 'Erratum Planbeschrijving Wevers- en Flaauwersinlaag, Polder Schouwen [5/6]' PZDT-R-10046 ontw (d.d. 10 februari 2010) heeft u als bijlage bij uw aanvraag gevoegd. Tevens heeft u bij de aanvraag de door Arcadis opgestelde rapportage 'Planbeschrijving Wevers- en Flaauwersinlaag en Polder Schouwen PZDT-R-09267 ontw verbetering steenbekleding' (d.d. 9 december 2009) gevoegd. Aanvullend op deze stukken heeft u de memo PZDB-R-10158 'Transportroute – Wevers- en Flaauwers Inlagen, Polder Schouwen' (d.d. 22 juni 2010) nagestuurd. Naar ons oordeel bevat uw vergunningaanvraag, op detail zonodig aangevuld met kennis en expertise die binnen de Provincie Zeeland beschikbaar zijn, de benodigde objectieve informatie om de effecten van de geplande activiteiten te kunnen beoordelen.

** Provincie Zeeland is bevoegd vergunning te verlenen*

Een vergunning op grond van de Natuurbeschermingswet 1998 wordt verleend door gedeputeerde staten van de provincie waarin het betrokken beschermde gebied is gelegen. Wanneer het beschermde gebied in meerdere provincies is gelegen, zijn gedeputeerde staten van de provincie waar het grootste deel van het gebied is gelegen het bevoegde gezag om de vergunningaanvraag te behandelen, voor zover de vergunningaanvraag mede betrekking heeft op delen van het gebied gelegen in andere provincies. De aanvraag dient in dat geval in overleg met de andere provincie(s) te worden behandeld.

Indien een aanvraag van een vergunning als bedoeld in artikel 19d, eerste lid, betrekking heeft op een project dat of andere handeling die hoofdzakelijk gevolgen kan hebben voor een deel van een Natura 2000-gebied dat is gelegen binnen de grenzen van één provincie, beslissen gedeputeerde staten van de provincie waarin dat deel van het Natura 2000-gebied is gelegen over de aanvraag.

Wanneer er sprake is van een activiteit of uitzondering zoals genoemd in het Besluit vergunningen Natuurbeschermingswet 1998, is niet gedeputeerde staten het bevoegde gezag om de vergunningaanvraag te behandelen, maar de Minister van Landbouw, Natuur en Voedselkwaliteit.

Deze vergunningaanvraag ziet toe op activiteiten die plaatsvinden in en/of grenzend aan het Natura 2000-gebied Oosterschelde. Dit gebied is geheel gelegen op het grondgebied van de provincie Zeeland. De effecten van de activiteit hebben enkel gevolgen voor dit Natura 2000-gebied. De uit te voeren activiteiten worden niet genoemd in het Besluit vergunningen Natuurbeschermingswet 1998. Dit betekent dat gedeputeerde staten van de provincie Zeeland bevoegd zijn deze vergunningaanvraag te behandelen.

** Geen strijdigheid met algemene doelen en kernopgaven*

Voor alle Natura 2000-gebieden zijn dezelfde vijf algemene doelen geformuleerd en per gebied zijn kernopgaven geformuleerd. Deze algemene doelen en kernopgaven zijn een hulpmiddel bij de formulering van de doelen op gebiedsniveau. Op dit gebiedsniveau geven de kernopgaven aan wat de belangrijkste verbeteropgaven zijn en wat de belangrijkste bijdrage van dat landschap aan het Natura 2000-netwerk is. De kernopgaven omvatten vaak verscheidene habitattypen en soorten die op landschapniveau en op gebiedsniveau om een samenhangende aanpak vragen in het kader van beheer en inrichting. De in de aanwijzingsbesluiten van de Natura 2000-gebieden opgenomen instandhoudingdoelstellingen zijn de specifieke uitwerking van de algemene doelen en kernopgaven per Natura 2000-gebied. De effecten van de te vergunnen werkzaamheden op die instandhoudingdoelstellingen zijn beoordeeld. Die beoordeling is de kern van deze vergunning. Verderop in deze paragraaf 'Onze overwegingen' blijkt uit de beoordeling dat geen significante negatieve effecten op zullen treden. Het uitvoeren van werkzaamheden aan het dijktraject Wevers- en Flaauwersinlaag en Polder Schouwen achten wij dan ook niet in strijd met de algemene doelen en kernopgaven opgesteld voor het Natura 2000-gebied Oosterschelde.

** Effecten zijn mogelijk op beschermde habitattypen, soorten en 'oude doelen'*

In het Natura 2000-gebied Oosterschelde zijn binnen het beïnvloedingsgebied van de werkzaamheden aan dit dijktraject drie categorieën specifieke instandhoudingsdoelen te onderscheiden: habitattypen, soorten en de zogenaamde oude doelen. Bij habitattypen betreft het tijdelijke verstoring van het habitatype Grote ondiepe krekens en baaien (H1160); andere kwalificerende habitattypen zijn niet aanwezig langs dit dijktraject. Bij soorten betreft het mogelijke effecten op een reeks van vogelsoorten waarvoor instandhoudingsdoelstellingen voor het Natura 2000-gebied zijn opgesteld; overige kwalificerende soorten komen niet in de invloedssfeer van de activiteiten voor of ondervinden er geen effect door.

Bij 'oude doelen' betreft het tijdelijke effecten op zoutvegetaties en wieren die op en langs de buitenzijde van de zeedijk voorkomen. Overige 'oude doelen' komen niet voor, worden niet beïnvloed of komen overeen met Natura 2000-doelen.

** Er zijn geen significante negatieve effecten op habitattypen*

Langs het dijktraject komt het habitatype Grote, ondiepe krekens en baaien (H1160) voor. Er zullen alleen tijdelijke effecten optreden. Langs het dijktraject zal een op het deel waar dat mogelijk is een werkstrook van maximaal 15 meter breedte, gerekend vanaf de waterbouwkundige teen van de dijk worden gebruikt, met uitzondering van de strandjes waar de werkstrook maximaal 30 meter bedraagt. In de werkstrook kan worden gereden, gegraven en kunnen grond en stenen worden opgeslagen. Een groot deel van het dijktraject valt echter niet droog bij laagwater. Hier zal enkel ter plekke van de kreukelberm maximaal 5 meter breedte worden verstoord. De oppervlakte het tijdelijk verstoord habitatype is op zichzelf beperkt en vormt een klein tot zeer klein aandeel van het totale in de Oosterschelde. Om de natuurwaarden van de werkstrook zo snel mogelijk te kunnen laten herstellen wordt de werkstrook na het verbeteren van de dijkvloeiing weer in de oorspronkelijke staat teruggebracht. De tijdelijke negatieve effecten achten wij onvermijdelijk, gering, niet significant en aanvaardbaar.

** Er zijn geen significante negatieve effecten op 'Natura 2000-broedvogels'*

Nabij het dijktraject wordt met name in de Wevers- en Flaauwers Inlagen door meerdere kwalificerende soorten vogels gebreed. Het gebruik van de tijdelijke dijkovergang bij de Wevers Inlaag (ter hoogte van dijkpaal 101) zal verstoring kunnen veroorzaken. Bij de sterns is met name de vestiging en het begin van de broedperiode een kritische periode. De transportroute via de Wevers Inlaag zal buitendijks komen te lopen. Hierdoor worden de aanwezige vogels bijna volledig ontzien. Deze mitigerende maatregel is als voorschriften in deze vergunning opgenomen. De eventuele negatieve resteffecten op broedvogels achten wij onvermijdelijk, niet significant en aanvaardbaar.

** Er zijn geen significante negatieve effecten op 'Natura 2000-niet-broedvogels'*

Het dijktraject en de aangrenzende delen worden door niet-broedende vogels met name gebruikt om te overtuigen/rusten. Vanwege het ontbreken van een brede slikzone ter hoogte van het projectgebied, is het gebied niet van belang voor foeragerende vogels. Overtijdende vogels zijn met name in beide inlagen aanwezig. In het westelijk deel van de Wevers Inlaag kan als gevolg van de tijdelijke dijkovergang (ter hoogte dijkpaal 101) verstoring plaatsvinden. Doordat de transportroute verder buitendijks loopt, wordt de verstoring van de daar overtuigende vogels zoveel mogelijk voorkomen. Uit tellingen is gebleken dat de verstoord aantallen niet dermate hoog zijn dat significante negatieve effecten optreden. Tevens blijven in de directe omgeving voldoende onverstoord gebieden aanwezig (o.a. Prunjepolder), waardoor vogels een alternatieve overtuig/rustplek kunnen vinden. Wij achten de negatieve resteffecten onvermijdelijk, niet significant en aanvaardbaar.

** Er is geen aantasting van de wezenlijke kenmerken van de 'oude doelen'*

Op het dijktraject komen meerdere zoutplantensoorten voor. Door de dijkverbetering verdwijnen tijdelijk de aldaar groeiende planten. Bij de nieuwe bekleding worden zodanige materialen toegepast dat de zoutvegetatie zich minstens kan herstellen. Kolonisatie kan plaatsvinden vanuit dijktrajecten in de omgeving, uit de zaadbank in de bodem of vanuit de planten die niet zijn aangetast.

Ook zullen alle wievegetaties tijdelijk verloren gaan. In de keuze van de nieuwe steenbekleding is rekening gehouden met de aanwezige wievegetatie en mogelijkheid tot herstel of zelfs verbetering. Met de getijdenbeweging kunnen wieren over grote afstanden verspreiden. Andere wievegetaties kunnen als bronpopulatie dienen voor kolonisatie van de nieuwe steenbekleding. De tijdelijke schadelijke effecten op de instandhouding van wier- en zoute vegetaties langs de Oosterschelde achten wij onvermijdelijk, gering en aanvaardbaar.

** Er zijn geen significante negatieve effecten door het gebruik van fosforslakken*

Bij de dijkverbetering zullen fosforslakken worden toegepast. De materialen die worden toegepast dienen te voldoen aan het Besluit bodemkwaliteit, waaraan onder andere ecotoxicologische vereisten ten grondslag liggen. Momenteel is er discussie over het gebruik van staal- en fosforslakken bij vooroeverbestortingen in Zeeland. In het kader van die vooroeverbestortingen wordt het gebruik van die materialen extra gemonitord. De toepassing van slakken bij de dijkverbeteringen is wezenlijk anders dan bij de vooroeverbestortingen. Ze worden toegepast als grondverbetering of als funderingslaag onder de onderhoudsstrook op de berm van de dijk. Bij toepassing als grondverbetering worden de slakken afgedekt met een filterlaag en de stenen bekleding. In het geval van toepassing als fundering voor de onderhoudsstrook worden de slakken afgedekt met een asfaltlaag. In beide gevallen bevinden ze zich in een zone die slechts tijdelijk (in het geval van grondverbetering) of nauwelijks (in het geval van fundering onderhoudsstrook) onder water staat. Daarnaast is er geen direct contact met oppervlaktewater en het indirecte contact is slechts tijdelijk. Tot op heden zijn slakken op zeer ruime schaal toegepast bij de diverse waterstaatswerken in Zeeland, inclusief de reeds uitgevoerde dijkverbeteringen.

Tot op heden zijn er geen aanwijzingen bekend dat er negatieve effecten door het gebruik van slakken als grondverbetering en/of fundering bij dijkverbeteringen optreden. Verder heeft Projectbureau Zeeweringen aangegeven dat de monitoring bij de vooroeverbestedingen nauwlettend gevolgd zal worden en dat, indien dat op basis daarvan noodzakelijk is, het gebruik van slakken heroverwogen zal worden.

** In combinatie met andere activiteiten in de Oosterschelde veroorzaakt uw activiteit geen significant negatieve effecten*

Ook als we kijken naar andere activiteiten in de Oosterschelde treden er in gezamenlijkheid geen significant negatieve effecten op. We denken hierbij aan activiteiten die tegelijkertijd met uw activiteit plaatsvinden. Cumulatieve effecten kunnen zowel worden veroorzaakt door autonome ontwikkelingen (het bereiken van een nieuw morfologisch evenwicht na het uitvoeren van de deltawerken en de verwachte zeespiegelstijging) als diverse menselijke activiteiten in het gebied zoals scheepvaart, visserij en recreatie.

Door de werkzaamheden aan het dijktraject Wevers- en Flauwersinlaag en Polder Schouwen vindt een tijdelijke verstoring plaats van vogels waarvoor de Oosterschelde als Natura 2000-gebied is aangewezen. Daarnaast vindt enige verstoring van habitattypen en zoutvegetaties plaats. Verdere menselijke activiteiten, die ook een negatieve invloed kunnen hebben op de genoemde soorten en habitattypen in het gebied zijn visserij en recreatie, maar ook werkzaamheden in het kader van het vergroten van de veiligheid.

Algemene autonome ontwikkelingen

De Oosterschelde is een zout getijdenwater, dat zeewaarts en landwaarts wordt begrensd door de Stormvloedkering en de compartimenteringsdammen. Door de afsluitingen zijn er zowel de stroomsnelheden als ook de dynamiek afgenomen. Er wordt geen rivierslib meer aangevoerd en de geulen zijn te ruim gedimensioneerd. Het gevolg is de zogenoemde 'zandhonger', dat wil zeggen dat platen, slikken en schorren eroderen om de geulen op te vullen. Dit zorgt ervoor dat de oppervlakte intergetijdengebieden jaarlijks afneemt met 40 à 50 ha. Het verlies van intergetijdengebied en het verminderen van de droogvalduur betekent een afname van foerageermogelijkheden voor steltlopers. In het doelendocument van juni 2006 wordt er echter rekening mee gehouden dat de teruggang van het intergetijdengebied niet gekeerd kan worden en zijn de doelen op deze afname afgestemd.

Recreatie

De Oosterschelde vormt een aantrekkelijk recreatiegebied, vooral in de zomer. Door geluid en aanwezigheid van onder andere wandelaars, fietsers, boten, (kite-)surfers, sportvissers (inclusief pierenspitters) kunnen broedende, foeragerende, overtuigende of rustende vogels en zeehonden verstoord worden. In het geval van de dijkverbeteringswerken zijn vooral de fietsers en wandelaars van belang door hun verstoringseffecten op vogels. Er kan worden aangenomen dat als gevolg van de dijkverbeteringswerkzaamheden de verstoring door recreanten zou kunnen toenemen door de aanwezigheid van nieuwe verharde onderhoudspaden indien ze dichtbij een hoogwatervluchtplaats, een slik of schor liggen. Door mitigerende maatregelen, zoals de zonering in het gebruik, wordt voorkomen dat er (significante) negatieve effecten van recreanten als gevolg van de werkzaamheden optreden op de natuurwaarden van de Oosterschelde.

Visserij

Er worden verschillende vormen van visserij (boomkorvisserij, mosselteelt, vaste vistuigen, mechanische en handmatige kokkelvisserij) in het gebied uitgeoefend die kunnen leiden tot verstoring van vogels en zeehonden door geluid, voedselcompetitie en tot beschadiging van de kwalificerende habitattypen zoals habitatype H1160 (grote baaien). Het bezoeken van kokkelbanken tijdens laagwater in verband met handmatige kokkelvisserij kan een verstoring van rustende of foeragerende vogels tot gevolg hebben. Door de regelgeving zoals het Schelpdierbesluit en het nemen van in vergunningen op grond van de Natuurbeschermingswet 1998 voorgeschreven mitigerende maatregelen bij het uitoefenen van bijvoorbeeld mechanische en handmatige kokkelvisserij worden negatieve effecten zoals voedselcompetitie en beschadiging van kwalificerende habitattypen zo goed mogelijk beperkt.

Dijkverbeteringswerken

Door de dijkverbeteringswerken kan het intergetijdengebied permanent worden aangetast. De kenmerkende planten en dieren die zich door aanleg van de harde oeverbeschoeiingen op de dijken hebben kunnen ontwikkelen, blijven ook in de toekomst gehandhaafd. Verder kunnen broedende, rustende en foeragerende vogels verstoord worden. Door het nemen van in Natuurbeschermingswet 1998-vergunningen vastgelegde mitigerende maatregelen worden negatieve effecten voor vogels en habitattypen verzacht en significante effecten voorkomen. Voor het totale oppervlakteverlies aan habitattypen veroorzaakt door de dijkversterkingen wordt een herstelopgave gerealiseerd.

Overige activiteiten

Windmolens kunnen negatieve effecten veroorzaken o.a. door geluid of leiden tot aanvaringen. Door het snijden van zeegroenten kan een tijdelijke en plaatselijke verstoring plaatsvinden van de functie van de schorren als hoogwatervluchtplaats, rust-, foerageer- en broedplaats voor vogels.

Door betreding van het schor kan het tot verstoring van de vegetatie komen. Door het nemen van in Natuurbeschermingswet 1998-vergunningen vastgelegde mitigerende maatregelen worden negatieve effecten voor vogels en habitattypen verzacht en significante effecten voorkomen. Nieuwe activiteiten worden middels het verlenen van vergunningen geregeld.

** Uw activiteit past binnen het provinciale beleid*

Uw activiteit is in lijn met ons provinciale beleid, zoals dit is vastgelegd in het Beleidsplan Oosterschelde en het Omgevingsplan Zeeland 2006-2012. Relevante beleidsdoelen betreffen de veiligheid tegen overstromingen en behoud en versterking van de Zeeuwse natuurwaarden. De dijkverbetering is bedoeld om de veiligheid tegen overstromingen op duurzame wijze te waarborgen. De werkzaamheden worden zodanig uitgevoerd dat er geen significante aantasting plaatsvindt van de wezenlijke kenmerken of waarden van de Zeeuwse beschermde natuur en onvermijdelijke verstoringen zo klein mogelijk worden gehouden. Naar ons oordeel is er dus geen strijdigheid met het Beleidsplan Oosterschelde en het Omgevingsplan Zeeland 2006-2012.

** Conclusie*

Het uitvoeren van werkzaamheden aan het dijktraject Wevers- en Flauwersinlaag en Polder Schouwen is geen activiteit die direct verband houdt met en niet nodig is voor het beheer van het Natura 2000-gebied Oosterschelde. Op voorhand kon niet worden uitgesloten dat deze activiteit, afzonderlijk, of in combinatie met andere plannen of projecten significante gevolgen zou kunnen hebben voor dit gebied.

Het is daarom dat u, als initiatiefnemer, ter onderbouwing van de vergunningsaanvraag een passende beoordeling in de zin van artikel 19f, eerste lid, van de Natuurbeschermingswet 1998 heeft laten opstellen. Een zodanige beoordeling houdt in dat, op basis van de beste wetenschappelijke kennis ter zake, alle aspecten van het plan of project die op zichzelf of in combinatie met andere plannen of projecten de instandhoudingsdoelstellingen in gevaar kunnen brengen, moeten worden geïnventariseerd.

Op basis van de door u overgelegde passende beoordeling van de gevolgen van het uitvoeren van werkzaamheden aan het dijktraject Wevers- en Flauwersinlaag en Polder Schouwen voor het Natura 2000-gebied Oosterschelde, met het oog op de instandhoudingsdoelstellingen van dit gebied, hebben wij vergunning voor deze activiteit kunnen verlenen nu wij op grond van de ons ter beschikking staande informatie en de bij ons zelf aanwezige kennis de zekerheid hebben verkregen dat de activiteit geen schadelijke gevolgen heeft voor de natuurlijke kenmerken van het betrokken gebied.

De activiteiten hebben geen significante negatieve effecten tot gevolg, ook niet in cumulatie met andere activiteiten. In deze vergunning worden namelijk voorschriften opgenomen die de natuurwaarden van het gebied beschermen. Op die wijze wordt voorkomen dat er significante negatieve effecten optreden.

We hebben hiermee uw activiteit getoetst aan de zogenaamde instandhoudingsdoelstellingen van het Natura 2000-gebied Oosterschelde, die bestaan uit:

- doelstellingen voor vogelsoorten
- doelstellingen voor habitattypen en habitatsoorten
- doelstellingen uit aanwijzingsbesluiten van de beschermde natuurmonumenten Oosterschelde-Buitendijks en Oosterschelde-Binnendijks

Tevens hebben wij uw activiteit getoetst aan het geldende provinciale beleid zoals opgenomen in deel B van deze vergunning.

Meer informatie over de Oosterschelde en de instandhoudingsdoelstellingen leest u in deel C van deze vergunning.

Meer informatie over de locatie van de werkzaamheden leest u in deel D van deze vergunning.

5. Zienswijzen van belanghebbenden

Nadat wij uw vergunningaanvraag binnen kregen, hebben wij een afschrift hiervan verstuurd naar:

- de minister van Landbouw, Natuur en Voedselkwaliteit en
- het college van Burgemeester en Wethouders van de gemeente Schouwen-Duiveland.

Daarnaast hebben wij een ontwerpbesluit gedurende zes weken ter inzage gelegd en eventuele belanghebbenden met een publicatie in het huis-aan-huisblad *Ons Eiland* daarop geattendeerd. Ze kregen op die manier de gelegenheid om hun zienswijze te geven op uw aanvraag. Ook u hebben we gelegenheid gegeven een zienswijze in te dienen.

U heeft hier op 19 juli 2010 per e-mail gebruik van gemaakt met onderstaande zienswijze. *In het besluit zijn de werkzaamheden aan de damwand (stormseizoen) aangesloten op de werkzaamheden aan de glooiing, dus 1 april. Nog beter is het geen einddatum noemen anders dan de 31 oktober die al geldt voor de overige werkzaamheden.*

Nu zou je na de damwandwerkzaamheden anderhalve maand moeten wachten tot je aan het havenplateau mag werken, in het contract willen we het geheel (dus incl. plateau) 1 april gereed hebben. Die 1 april is niet strikt noodzakelijk voor de Natuurbeschermingswet en heeft te maken met afspraken met de Heerenkeet.

De omschreven situatie is juist. Voorwaarde 2 uit de conceptbeschikking 'Werkzaamheden aan het haven-
tje bij de Heerenkeet zullen gedurende het stormseizoen (1 oktober tot 1 februari) worden uitgevoerd' is
niet noodzakelijk vanuit de Natuurbeschermingswet 1998. Dit voorschrift is daarom verwijderd.

Op 22 juli 2010 hebben wij per e-mail onderstaande zienswijze van de Gemeente Schouwen-Duiveland
ontvangen.

*Wij hebben geen problemen met de voorziene dijkwerkzaamheden. Naar aanleiding van deze dijkwerk-
zaamheden en het proces om te komen tot een beheerplan Natura 2000 voor de Deltawateren zijn wij
opzoek naar win-win situaties. Naar onze mening is een dergelijke situatie hier te behalen. Volgens de
nadere analyse in het kader van het beheerplan moet er meer broedruimte komen voor de strandplevier.
Naar onze mening is die probleemlozer te vinden door nieuwe ruimten te creëren dan door bestaande
strandjes voor de recreant te sluiten. Aan het bovenstaande dijktraject ligt een kommetje in het verlengde
van de Bogerdweg. Deze kom wordt niet gebruikt door de recreant en zou een goede broedmogelijkheid
kunnen zijn voor de strandplevier. Inmiddels hebben we begrepen dat Rijkswaterstaat een plan heeft ge-
maakt om een dammetje van vrijkomende steen aan te leggen in de opening en binnen het kommetje
zanderige grond aan te brengen. Zodoende ontstaat er een goede broedgelegenheid voor ondermeer de
strandplevier. Dit werk zou, hoewel het een apart spoor is, wel gecombineerd worden met de werkzaam-
heden aan dit dijktraject. Wij vinden dit een goede ontwikkeling en vertrouwen er op dat voor deze uitbrei-
ding van de werkzaamheden ook een vergunning wordt afgegeven.*

Wij nemen deze zienswijze en positieve houding ten opzichte van omschreven aanvullende werkzaam-
heden t.b.v. broedgelegenheid van onder meer de strandplevier ter kennisneming aan.

Op 27 augustus 2010 hebben wij per e-mail onderstaande zienswijze ontvangen van Vogelbescherming
Nederland.

*In de passende beoordeling wordt aangegeven dat deelgebieden I, II en III niet toegankelijk zijn voor fiet-
sers (pag. 14). In de aanvullende brief van het waterschap, 14 april 2010, geeft het waterschap aan dat de
genoemde deelvakken zullen worden afgesloten. In de ontheffing ontbreekt die voorwaarde. Deze afslui-
ting dient u conform de aanvraag van het waterschap in de voorwaarden op te nemen.*

De aanvullende brief van het Waterschap van 14 april 2010 geeft aan:

'In de planbeschrijving is aangegeven dat het gedeelte van de onderhoudsweg tussen dijkpaal 101 en 116
(langs de Wevers en Flaauwersinlaag) wordt uitgevoerd in opensteenafsluiting en afgestrooid met grond om
deze fietsonvriendelijk te maken. Zowel bij dijkpaal 101 als 116 wordt, conform bijlage 3 van de planbe-
schrijving, een dwarsafrastering geplaatst. Onder andere ten behoeve van excursies van Staatsbosbeheer
wordt bij de afrastering een zogenaamde boerenoverstap geplaatst.'

Voorwaarde 1 uit de 'Voorschriften' (Deel A.1) luidt:

'De werkzaamheden dienen strikt conform de vergunningaanvraag te worden uitgevoerd, voor zover niet
in strijd met de voorwaarden in deze vergunning.'

Onder 'Uw activiteiten' (Deel A.3) worden de activiteiten zoals overgenomen uit de vergunningaanvraag
opgesomd. Hierin is opgenomen: 'De onderhoudsweg tussen dijkpaal 101 en 116 en tussen dijkpaal 122
en 126 zal worden afgestrooid met grond. Tussen dijkpaal 116 en 122 loopt over de berm een geasfal-
teerde onderhoudsweg, deze is in de huidige situatie alleen toegankelijk voor wandelaars (d.m.v. een hek)
en zal dat ook blijven, vanwege de bestaande fietsroute door de Prunje.'

Hiermee ligt er een belemmering in de toegankelijkheid voor fietsers. Om tegemoet te komen aan het
verzoek in de zienswijze is conform de brief van het Waterschap van 14 april 2010 een aanvullend voor-
schrift opgenomen waarmee ook de afrastering wordt voorgeschreven. Dit kan gezien worden als een
aanvullende mitigerende maatregel ten gunste van de natuurwaarden op het dijktraject tussen dijkpaal
101 en 116 (zie voorschrift 4 en deel D, afbeelding 2).

Deel B. Wettelijk kader en beleid

In paragraaf 1 van dit deel leest u welke artikelen uit de Natuurbeschermingswet 1998 van belang zijn bij het verlenen van deze vergunning.

In paragraaf 2 leest u welk beleid een rol speelt bij de vergunningverlening.

1. Wettelijk kader

Sinds 1 oktober 2005 is de Natuurbeschermingswet 1998 in werking getreden. Per 1 februari 2009 is de Natuurbeschermingswet 1998 op een aantal onderdelen gewijzigd.

De voor deze vergunningverlening van belang zijnde artikelen zijn:

Artikel 1 sub m

Onder bestaand gebruik wordt verstaan:

1. iedere handeling die op 1 oktober 2005 werd verricht en sedertdien niet of niet in betekenende mate is gewijzigd.
2. iedere handeling die op het moment van aanwijzing van een gebied als beschermd natuurmonument of ter uitvoering van richtlijn 79/409/EEG dan wel op het moment van aanmelding bij de Europese Commissie van een gebied ter uitvoering van artikel 4, eerste lid, van richtlijn 92/43/EEG werd verricht en sedertdien niet of niet in betekenende mate is gewijzigd, voor zover die aanwijzing of aanmelding plaatsvindt na 1 oktober 2005.

Artikel 1 sub n

Onder een Natura 2000-gebied wordt verstaan:

1. een gebied dat is aangewezen op grond van artikel 10a, eerste lid,
2. gebied dat voorlopig is aangewezen als bedoeld in artikel 12, derde lid, of
3. een gebied dat voorkomt op de lijst van gebieden van communautair belang, bedoeld in artikel 4, tweede lid, van richtlijn 92/43/EEG.

Artikel 2, eerste lid

In dit artikel staat wat we onder 'gedeputeerde staten' verstaan, voor zover niet anders is bepaald.

Gedeputeerde staten = gedeputeerde staten van de provincie waarin geheel of grotendeels zijn gelegen:

- gebieden als bedoeld in artikel 10a (zie hieronder), of
- natuurmonumenten, of
- landschapsgezichten onderscheidenlijk beschermde natuurmonumenten, of
- beschermde landschapsgezichten.

Artikel 2, vijfde lid

Gedeputeerde staten beslissen niet op een aanvraag voor een vergunning als bedoeld in artikel 19d, eerste lid, dan in overeenstemming met gedeputeerde staten van de andere provincies waarin het Natura 2000-gebied mede is gelegen voor zover die vergunning betrekking heeft op delen van het gebied, gelegen in die andere provincies.

Artikel 2a

1. Indien een aanvraag van een vergunning als bedoeld in artikel 16, eerste lid, betrekking heeft op een handeling die hoofdzakelijk gevolgen kan hebben voor een deel van een beschermd natuurmonument dat is gelegen binnen de grenzen van één provincie, beslissen gedeputeerde staten van de provincie waarin dat deel van het beschermd natuurmonument is gelegen over de aanvraag.
2. Indien een aanvraag van een vergunning als bedoeld in artikel 19d, eerste lid, betrekking heeft op een project dat of andere handeling die hoofdzakelijk gevolgen kan hebben voor een deel van een Natura 2000-gebied dat is gelegen binnen de grenzen van één provincie, beslissen gedeputeerde staten van de provincie waarin dat deel van het Natura 2000-gebied is gelegen over de aanvraag.

Artikel 10a, eerste lid

In dit artikel staat dat Onze Minister gebieden aanwijst om de volgende Europese richtlijnen uit te kunnen voeren:

- richtlijn (EEG) nummer 79/409/EEG (Vogelrichtlijn)
- richtlijn (EEG) nummer 92/43/EEG (Habitatrichtlijn)

Artikel 10a, tweede lid

Dit artikel bepaalt dat een besluit de instandhoudingsdoelstelling voor het gebied bevat. Het gaat dan om besluiten, zoals bedoeld in het vorige artikel (het eerste lid van artikel 10a). Onder instandhoudingsdoelstellingen vallen in ieder geval:

- a. doelstellingen die gaan om de instandhouding van de leefgebieden, voor zover dit vereist is volgens richtlijn (EEG) nummer 79/409, of
- b. doelstellingen die gericht zijn op de instandhouding van de natuurlijke habitats of van de populaties van in het wild levende dier- en plantensoorten, voor zover dit vereist is volgens richtlijn (EEG) nummer 92/43.

Artikel 10a, derde lid

Dit artikel bepaalt dat de instandhoudingsdoelstelling (uit artikel 10a, tweede lid) ook betrekking kan hebben op doelstellingen gericht op:

- het behoud van het natuurschoon
- het herstel van het natuurschoon
- de ontwikkeling van het natuurschoon
- de natuurwetenschappelijke betekenis van het gebied

Voor zover deze niet vallen onder de doelstellingen volgens de richtlijnen uit het tweede lid vereist is.

Artikel 15a, tweede lid

Volgens dit artikel is het gebied geen beschermd natuurmonument meer vanaf het moment dat het gebied wordt aangewezen als Natura 2000-gebied.

Artikel 15a, derde lid

In dit artikel staat dat de instandhoudingsdoelstelling voor het Natura 2000-gebied ook betrekking heeft op eerdere doelstellingen, die gericht waren op:

- het behoud van het natuurschoon
- het herstel van het natuurschoon
- de ontwikkeling van het natuurschoon
- de natuurwetenschappelijke betekenis van het gebied.

Dit geldt ook als het gebied niet langer aangewezen is als beschermd natuurmonument. We houden dan dus doelstellingen aan zoals ze waren toen het gebied nog wel aangewezen was als beschermd natuurmonument.

Artikel 16, eerste lid

Op grond van artikel 16, eerste lid, is het verboden zonder vergunning van gedeputeerde staten in een beschermd natuurmonument handelingen te verrichten, te doen verrichten of te gedogen, die schadelijk kunnen zijn voor het natuurschoon, voor de natuurwetenschappelijke betekenis van het beschermd natuurmonument of voor dieren of planten in het beschermd natuurmonument of die het beschermd natuurmonument ontsieren, dan wel in strijd met de bij een vergunning gestelde voorschriften of beperkingen handelingen te verrichten, te doen verrichten of te gedogen.

Artikel 16, tweede lid

Dit artikel geeft aan dat in elk geval als schadelijke handelingen worden aangemerkt handelingen die de in het besluit tot aanwijzing als beschermd natuurmonument vermelde wezenlijke kenmerken van het beschermde natuurmonument aantasten.

Artikel 16, vierde lid

In dit artikel is bepaald dat het in het eerste lid bedoelde verbod tevens van toepassing is op handelingen als bedoeld in dat lid die buiten het beschermd natuurmonument kunnen worden verricht en die zijn vermeld in het besluit tot aanwijzing als beschermd natuurmonument, bedoeld in artikel 10, of een besluit tot voorlopige aanwijzing als bedoeld in artikel 12. Bij de vermelding van handelingen kunnen beperkingen worden gesteld en uitzonderingen worden opgenomen met betrekking tot het tijdvak waarin, de omstandigheden waaronder, de doeleinden waarvoor en met betrekking tot de personen door wie zij worden verricht.

Artikel 16, vijfde lid

In dit artikel is bepaald dat dit artikel niet van toepassing is op handelingen die worden verricht overeenkomstig een beheerplan als bedoeld in artikel 17.

Artikel 19d, eerste lid

Dit artikel bepaalt dat het verboden is om projecten of andere handelingen te realiseren of onderscheidenlijk te verrichten:

- zonder vergunning van Gedeputeerde Staten, of
- in strijd met voorschriften of beperkingen die aan de vergunning verbonden zijn.

Bovenstaande is het geval als die projecten of handelingen:

- de kwaliteit kunnen verslechteren van de natuurlijke habitats en de habitats van soorten in een Natura 2000-gebied;
- een significant verstorend effect kunnen hebben op de soorten waarvoor het gebied is aangewezen. De instandhoudingsdoelstellingen zijn hierbij het uitgangspunt;
- de natuurlijke kenmerken van het desbetreffende gebied kunnen aantasten.

Artikel 19d, tweede lid

De in het eerste lid bedoelde vergunningplicht is niet van toepassing op het realiseren van projecten of het verrichten van andere handelingen die zijn opgenomen in een beheerplan als bedoeld in de artikelen 19a of 19b.

Artikel 19d, derde lid

De in het eerste lid bedoelde vergunningplicht is niet van toepassing op bestaand gebruik gedurende de periode, bedoeld in artikel 19c, eerste lid, behoudens indien dat gebruik een project is dat niet direct verband houdt met of nodig is voor het beheer van een Natura 2000-gebied maar dat afzonderlijk of in combinatie met andere projecten of plannen significante gevolgen kan hebben voor het desbetreffende Natura 2000-gebied.

Artikel 19e

In dit artikel staat dat Gedeputeerde Staten bij het verlenen van een vergunning letten op de instandhoudingsdoelstelling en rekening houden:

- a. met de gevolgen die een project of andere handeling kan hebben voor:
 - het gebied dat aangewezen is op grond van artikel 10a, eerste lid, of
 - het gebied waarvan de aanwijzing in overweging is genomen, zoals bedoeld in artikel 12, derde lid;
- b. met een beheersplan dat op grond van artikel 19a of artikel 19b is vastgesteld;
- c. met vereisten op economisch, sociaal en cultureel gebied, alsmede regionale en lokale bijzonderheden.

Het gaat hier om het verlenen van een vergunning zoals bedoeld in artikel 19d, eerste lid.

Artikel 19f, eerste lid

In dit artikel staat dat voordat Gedeputeerde Staten een besluit nemen over een vergunning (artikel 19d, eerste lid) een initiatiefnemer van een project eerst een passende beoordeling maakt voor de gevolgen van het gebied. Daarbij houdt hij/zij rekening met de instandhoudingsdoelstellingen:

- als het nieuwe project niet direct verband houden of nodig zijn voor het beheer van een gebied, zoals bedoeld in artikel 10a, eerste lid of artikel 12, derde lid,
- maar dit project in combinatie met andere projecten of plannen wel significante gevolgen kunnen hebben voor het gebied.

Artikel 19f, tweede lid

De passende beoordeling ter zake van een besluit op een aanvraag voor een vergunning als bedoeld in artikel 19d, eerste lid, kan onderdeel uitmaken van een voor dat project voorgeschreven milieueffectrapportage.

Artikel 19g, eerste lid

Dit artikel geeft aan dat Gedeputeerde Staten pas een vergunning (artikel 19d, eerste lid) kunnen verlenen op het moment dat zij zich ervan hebben verzekerd dat de natuurlijke kenmerken van het gebied niet worden aangetast. Dit moet blijken uit een passende beoordeling, zoals bedoeld in artikel 19f, eerste lid.

Artikel 19ia, eerste lid

Dit artikel geeft aan dat ingeval de instandhoudingsdoelstelling voor een Natura 2000-gebied mede betrekking heeft op doelstellingen als bedoeld in artikel 10a, derde lid, artikel 16, eerste tot en met zesde lid, van overeenkomstige toepassing is op handelingen die schadelijk kunnen zijn voor het natuurschoon, voor de natuurwetenschappelijke betekenis van het Natura 2000-gebied anders dan vereist ingevolge de richtlijnen, bedoeld in artikel 10a, tweede lid, of voor dieren en planten in dat gebied, of die het gebied ontsieren, met dien verstande dat:

- a. in het vierde lid in plaats van het besluit tot aanwijzing als beschermd natuurmonument, bedoeld in artikel 10 wordt gelezen: het besluit tot aanwijzing, bedoeld in artikel 10a;
- b. in het vijfde lid in plaats van een beheerplan als bedoeld in artikel 17 wordt gelezen: de beschrijvingen in het desbetreffende beheerplan, bedoeld in artikel 19a, negende lid;
- c. de krachtens het zesde lid aangewezen handelingen de krachtens artikel 19d, vierde lid, aangewezen handelingen zijn.

Artikel 19ia, tweede lid

Dit artikel geeft aan dat ingeval het eerste lid van toepassing is, een aanvraag van een vergunning als bedoeld in artikel 19d, eerste lid, tevens als een aanvraag van een vergunning als bedoeld in het artikel 16, eerste lid, in samenhang met het eerste lid geldt.

Artikel 19ia, derde lid

Dit artikel geeft aan dat ingeval een handeling als bedoeld in het eerste lid bestaand gebruik is waarop artikel 19d, derde lid, van toepassing is, in plaats van het verbod, bedoeld in artikel 16, eerste lid, artikel 19c van overeenkomstige toepassing, is, met dien verstande dat de maatregelen, bedoeld in artikel 19c, eerste en tweede lid, tot doel hebben te voorkomen dat bestaand gebruik mogelijk nadelige gevolgen heeft voor het Natura 2000-gebied, gelet op de doelstellingen, bedoeld in artikel 10a, derde lid.

Artikel 19i, eerste lid

In dit artikel staat dat iedereen voldoende zorg in acht neemt voor de instandhouding van een gebied dat is aangewezen op grond van artikel 10 of een Natura 2000-gebied als bedoeld in artikel 12.

Deze zorg houdt in ieder geval het volgende in. Weet of kan iemand redelijkerwijs vermoeden dat zijn handelen of nalaten nadelige gevolgen kan hebben voor het gebied? Dan is diegene verplicht dergelijke handelingen of nalaten te voorkomen. Is dat niet mogelijk, dan is diegene verplicht om alle maatregelen te nemen die redelijkerwijs van hem kunnen worden gevegd om die gevolgen te voorkomen. Kunnen de gevolgen niet worden voorkomen, dan is diegene verplicht deze zoveel mogelijk te beperken of ongedaan te maken.

Uitgangspunt is allereerst de instandhoudingsdoelstelling voor gebieden die aangewezen zijn op grond van artikel 10a, eerste lid. Daarnaast nemen we als uitgangspunt de wezenlijke kenmerken van een gebied, aangewezen op grond van artikel 10, eerste lid.

2. Beleid

De Oosterschelde is een Natura 2000-gebied volgens artikel 1 sub n van de Natuurbeschermingswet 1998.

Natura 2000-doelendocument

Het ministerie van Landbouw, Natuur en Voedselkwaliteit heeft ambtelijke concepten van het Natura 2000-doelendocument en gebiedendocumenten voor de verschillende Natura 2000-gebieden voor commentaar aan overheden en maatschappelijke organisaties voorgelegd. Onder deze gebieden valt ook Oosterschelde. Dit deed het ministerie in december 2005.

In het document zijn kernopgaven voor de verschillende Natura 2000-landschappen geformuleerd. Voorbeelden van deze landschappen zijn Duinen en Noordzee, Waddenzee en Delta. In juni 2006 heeft de Minister van Landbouw, Natuur en Voedselkwaliteit dit doelendocument vastgesteld.

Instandhoudingsdoelstellingen

In januari 2007 heeft de Minister van Landbouw, Natuur en Voedselkwaliteit de ontwerpbesluiten voor 111 Natura 2000-gebieden ter inzage gelegd. De Oosterschelde valt onder deze 111 gebieden. In deze ontwerpbesluiten zijn de kernopgaven uitgewerkt in voorlopige algemene instandhoudingsdoelstellingen en instandhoudingsdoelstellingen voor habitattypen en -soorten en/of vogelsoorten.

Op 23 december 2009 heeft de Minister van Landbouw, Natuur en Voedselkwaliteit het Natura 2000-aanwijzingsbesluit Oosterschelde vastgesteld. In dit besluit is als gevolg van de inspraakreacties op het ontwerpbesluit een aantal wijzigingen doorgevoerd. Dit aanwijzingsbesluit wordt in de overweging bij de aangevraagde vergunning betrokken. Meer over de instandhoudingsdoelstellingen leest u in deel C van deze vergunning.

Beleidsplan Oosterschelde

In 1995 heeft de Stuurgroep Oosterschelde het Beleidsplan Oosterschelde 1995 vastgesteld. Dit beleidsplan beschrijft een integrale visie op de ontwikkeling van het gebied. Voor de inrichting en het beheer van de Oosterschelde is de hoofddoelstelling als volgt:

'Het behoud en zo mogelijk versterking van de natuurlijke waarden, met inachtneming van de basisvoorwaarden van een maatschappelijk functioneren van het gebied, waaronder vooral de visserij, wordt begrepen.'

In 2000 is de Stuurgroep Oosterschelde opgeheven en kwam de beleidsuitvoering in handen van het bestuur van het in 2000 opgerichte Nationaal Park Oosterschelde. Het Beheers- en Inrichtingsplan Nationaal Park Oosterschelde zet het beleid van het Beleidsplan Oosterschelde 1995 voort. Het Nationaal Park Oosterschelde heeft dit inrichtingsplan in 2001 vastgesteld.

Voor de Oosterschelde geldt als randvoorwaarde dat de veiligheid van het gebied voor de zee te allen tijde gewaarborgd moet zijn.

Omgevingsplan Zeeland 2006-2012

In 2006 heeft Provinciale Staten van Zeeland het Omgevingsplan Zeeland 2006-2012 vastgesteld. Dit omgevingsplan is een integratie van het provinciale streek-, milieubeleids- en waterhuishoudingsplan. Het omgevingsplan zet in op een dynamisch en aantrekkelijk Zeeland. Enerzijds is het een beleidsuitwerking dat voor concentratie, uitbouw en versterking van economische activiteiten in de havens en het steden-netwerk en anderzijds voor behoud en versterking van de groenblauwe oase die Zeeland is kiest.

Het plan stelt dat het goed gaat met de Zeeuwse natuurgebieden, maar onvoldoende goed met de Zeeuwse natuur. Weliswaar krijgen steeds meer gebieden een natuurbestemming, toch zijn er nog steeds plant- en diersoorten die het veld moeten ruimen door versnippering en de kwaliteit van de omgeving. Behoud van biodiversiteit vraagt om voortgaan op de weg te komen tot een duurzaam en robuust ecologisch netwerk.

Het Omgevingsplan Zeeland geeft aan dat er voor zeer kwetsbare en waardevolle gebieden sprake is van een beschermingsregime. Binnen dit regime zijn nieuwe projecten, plannen of handelingen niet toegestaan indien deze de wezenlijke kenmerken of waarden van een gebied significant aantasten, tenzij er geen reële alternatieven zijn en er sprake is van redenen van groot openbaar belang. Dit beschermingsregime sluit aan bij het afwegingskader in de Nota Ruimte voor de Ecologische Hoofdstructuur. Daarnaast geldt voor deze gebieden nationale en internationale wetgeving zoals de Natuurbeschermingswet 1998.

Het Omgevingsplan Zeeland geeft aan dat de bescherming tegen overstromingen door klimaatverandering en zeespiegelstijging weer actueel is. Het garanderen van duurzame veiligheid is daarom van groot belang. De aanpak van de zogenoemde zwakke schakels moet prioriteit hebben. Zeeland heeft, juist vanwege haar ligging in de frontlinie, de ambitie ruimte te bieden voor experimenten op het gebied van de kustverdediging. Zeeland wil een laboratorium worden, waar kennis opgedaan wordt die wereldwijd ingezet kan worden in gebieden die evenals Zeeland geconfronteerd zullen gaan worden met de gevolgen van de klimaatverandering.

Deel C. Gebiedsbeschrijvingen en instandhoudingsdoelstellingen Oosterschelde

Hieronder leest u in paragraaf 1 een algemene gebiedsbeschrijving van het Natura 2000-gebied Oosterschelde. In paragraaf 2 beschrijven we zeer gedetailleerd de instandhoudingsdoelen van het gebied. De instandhoudingsdoelen uit deze hele paragraaf en het beleid dat u hebt kunnen lezen in deel B van deze vergunning, zijn voor ons het toetsingskader voor de vergunning.

1. Gebiedsbeschrijving van Oosterschelde

1.1 Oosterschelde

Het gebied Oosterschelde is een onderdeel van het voormalige estuarium van de Schelde. In 1986 is de Oosterschelde van de zee afgesloten door een stormvloedkering, die de getijdenwerking nog in enige mate toelaat. Als gevolg van de getijdenstromen vinden erosie- en sedimentatieprocessen plaats. Dit veroorzaakt een wisselend patroon van schorren, slikken en droogvallende platen (het intergetijdengebied), ondiep water en diepe getijdengeulen.

In de monding van de Oosterschelde bevinden zich de diepste stroomgeulen die plaatselijk een diepte bereiken van 45 meter. Tussen deze stroomgeulen en in het gebied ten oosten van de Zeelandbrug bevinden zich uitgestrekte gebieden met ondiepe wateren met zandbanken. In het oosten en noorden van het gebied komen grote oppervlakten slikken voor.

Binnendijs worden langs de oever een groot aantal karrenvelden, inlagen en kreekrestanten tot het gebied gerekend. Deze gebieden bestaan voornamelijk uit vochtige graslanden en open water. Het water, het intergetijdengebied en de binnendijs gelegen gebieden vormen samen het leefmilieu voor de rijke flora en fauna van het gebied. De grote variatie aan milieutypen in het gebied gaat gepaard met een grote diversiteit aan dier- en plantensoorten. Deze variatie aan milieutypen wordt bepaald door factoren als getij, stroming, watertemperatuur, hoogteligging, waterkwaliteit en sedimentsamenstelling.

Vogelrichtlijngebied Oosterschelde

De Oosterschelde is aangewezen als Vogelrichtlijngebied. De kustwateren (zout), intergetijdengebied, schorren en binnendijkse gronden (o.a. brakke inlagen) vormen namelijk samen het leefgebied van een aantal vogelsoorten dat beschreven staan in de Vogelrichtlijn. In Bijlage I van de Vogelrichtlijn staat een aantal vogelsoorten opgenoemd dat in de Westerschelde hun leefgebied heeft (artikel 4.1). Ook fungeert het gebied als broed-, rui- en overwinteringsgebied en rustplaats in de trekzone van andere trekvogelsoorten (artikel 4.2).

De begrenzing van het Vogelrichtlijngebied is zo gekozen dat we het voortbestaan en/of de voortplanting van de vogelsoorten zo veel mogelijk ondersteunen. Het gebied vormt een in landschappelijk en vogelkundig opzicht samenhangend geheel dat de vogels zo goed mogelijk beschermt.

Habitatrichtlijngebied Oosterschelde

Het gebied Oosterschelde behoort tot het Natura 2000-landschap 'Noordzee, Waddenzee en Delta'. De begrenzing van het Habitatrichtlijngebied Oosterschelde is bepaald aan de hand van de ligging van de natuurlijke habitats en de leefgebieden van de soorten waarvoor het gebied is aangewezen. Daarnaast omvat het begrensde gebied ook natuurwaarden, die integraal onderdeel uitmaken van de ecosystemen waartoe de betreffende habitattypen en leefgebieden van soorten behoren. Ook nieuwe natuur valt binnen dit gebied, als dit noodzakelijk is om bedreigde en schaarse habitattypen en leefgebieden van soorten te herstellen. Bij de keuze en de afbakening van de gebieden hebben is alleen rekening gehouden met vereisten die te maken hebben met de instandhouding van de natuurlijke habitats en de wilde flora en fauna.

2. Instandhoudingsdoelstellingen van Oosterschelde

2.1 Hoofddlijnen van de Natura 2000-doelen

Als verdere invulling van het stellen van prioriteiten zijn voor de acht onderscheiden Natura 2000-landschappen kernopgaven geformuleerd op grond van de daar voorkomende habitattypen en soorten, de landelijke betekenis van deze waarden binnen het betreffende landschap, de belangrijkste verbeteropgaven en de beïnvloedingsmogelijkheden. Per landschap omvatten ze de belangrijkste behoud- en herstelopgaven. De kernopgaven stellen prioriteiten ('richting geven') en geven overeenkomsten en verschillen tussen en binnen de gebieden aan. Zij hebben in het bijzonder betrekking op habitattypen en (vogel)soorten die sterk onder druk staan en/of waarvoor Nederland van groot of zeer groot belang is. De kernopgaven worden per Natura 2000-landschap behandeld en opgesomd in hoofdstuk 5 van het Natura 2000 doelendocument (2006).

De algemene doelen betreffen behoud en indien van toepassing herstel van:

- de bijdrage van het Natura 2000-gebied aan de ecologische samenhang van Natura 2000 zowel binnen Nederland als binnen de Europese Unie;

- de bijdrage van het Natura 2000-gebied aan de biologische diversiteit en aan de gunstige staat van instandhouding van natuurlijke habitats en soorten binnen de Europese Unie, die zijn opgenomen in bijlage I of bijlage II van de Habitatrichtlijn. Dit behelst de benodigde bijdrage van het gebied aan het streven naar een op landelijk niveau gunstige staat van instandhouding voor de habitattypen en de soorten waarvoor het gebied is aangewezen;
- de natuurlijke kenmerken van het Natura 2000-gebied, inclusief de samenhang van de structuur en functies van de habitattypen en van de soorten waarvoor het gebied is aangewezen;
- de op het gebied van toepassing zijnde ecologische vereisten van de habitattypen en soorten waarvoor het gebied is aangewezen.

2.2 Kernopgaven voor de Oosterschelde

In het doelendocument is voor de Oosterschelde een aantal kernopgaven geformuleerd. Deze zijn:

- Behoud van slikken en platen voor rustende en foeragerende niet-broedende vogels en rustgebieden voor de gewone en grijze zeehond.
- Behoud en herstel van schorren en zilte graslanden (buitendijks) met alle successiestadia, zoet-zout overgangen, verscheidenheid in substraat en getijregime en als hoogwatervluchtplaats.
- Behoud en ontwikkeling van kwaliteit binnendijkse brakke gebieden voor noordse woelmuis en voor broedvogels (kluut, sterns) en als hoogwatervluchtplaats, overgangs- en trilvenen (veenmosrietlanden) brakke variant van ruigten en zomen (harig wilgenroosje), schorren en zilte graslanden (binnendijks) en als hoogwatervluchtplaats.

2.3 Instandhoudingsdoelen voor de Oosterschelde

De kernopgaven zoals u ze hierboven heeft gelezen, zijn in het aanwijzingsbesluit 'Oosterschelde' van 23 december 2009 vertaald in instandhoudingsdoelen.

Voor de *habitattypen* zijn de volgende doelen opgenomen:

- H1160 Grote baaien: behoud van de oppervlakte en verbetering van de kwaliteit.
- H1310 Zilte pionierpionierbegroeiingen: uitbreiding van de oppervlakte en het behoud van de kwaliteit van zilte pionierbegroeiingen, *zeekraal* (subtype A).
- H1320 Slijkgrasvelden: behoud van de oppervlakte en de kwaliteit.
- H1330 Schorren en zilte graslanden: behoud van de oppervlakte en de kwaliteit van de schorren en zilte graslanden, *buitendijks* (subtype A) en uitbreiding van de oppervlakte en het behoud van de kwaliteit van schorren en zilte graslanden, *binnendijks* (subtype B).
- H7140 Overgangs- en trilvenen: uitbreiding van de oppervlakte en verbetering van de kwaliteit van overgangs- en trilvenen, *veenmosrietlanden* (subtype B).

Voor de *habitatrictlijnsoorten* zijn de volgende doelen opgenomen:

- H1340 Noordse woelmuis: uitbreiding van de verspreiding, de omvang en het behoud van de kwaliteit van het leefgebied voor de uitbreiding van de populatie.
- H1365 Gewone zeehond: behoud van de omvang en de verbetering van de kwaliteit van het leefgebied voor uitbreiding van de populatie voor een regionale populatie van ten minste 200 exemplaren in het Deltagebied.

Voor de *broedvogelsoorten* zijn de volgende doelen opgenomen:

- Behoud van de omvang en de kwaliteit van het leefgebied als bijdrage aan de draagkracht voor de populatie van het Deltagebied van:
 - A132 Kluut ten minste 2.000 paren;
 - A137 Bontbekplevier ten minste 100 paren;
 - A191 Grote stern ten minste 4.000 paren;
 - A193 Visdief ten minste 6.500 paren;
 - A195 Dwergstern ten minste 300 paren.
- Uitbreiding van de omvang en/of verbetering van de kwaliteit van het leefgebied, met een draagkracht voor de populatie van het Deltagebied van:
 - A138 Strandplevier ten minste 220 paren.
- Behoud van de omvang en de kwaliteit van het leefgebied, met een draagkracht voor een populatie van:
 - A081 Bruine kiekendief ten minste 19 broedparen;
 - A194 Noordse stern ten minste 20 paren.

Voor de *niet-broedvogelsoorten* zijn de volgende doelen opgenomen:

- Behoud van de omvang en de kwaliteit van het leefgebied met een draagkracht voor een populatie van:
 - A004 Dodaars gemiddeld 80 vogels (seizoensgemiddelde)

- | | |
|----------------------------|--|
| o A005 Fuut | gemiddeld 370 vogels (seizoensgemiddelde) |
| o A007 Kuifduiker | gemiddeld 8 vogels (seizoensgemiddelde) |
| o A017 Aalscholver | gemiddeld 360 vogels (seizoensgemiddelde) |
| o A026 Kleine zilverreiger | gemiddeld 20 vogels (seizoensgemiddelde) |
| o A034 Lepelaar | gemiddeld 30 vogels (seizoensgemiddelde) |
| o A043 Grauwe gans | gemiddeld 2.300 vogels (seizoensgemiddelde) |
| o A045 Brandgans | gemiddeld 3.100 vogels (seizoensgemiddelde) |
| o A046 Rotgans | gemiddeld 6.300 vogels (seizoensgemiddelde) |
| o A048 Bergeend | gemiddeld 2.900 vogels (seizoensgemiddelde) |
| o A050 Smient | gemiddeld 12.000 vogels (seizoensgemiddelde) |
| o A051 Krakeend | gemiddeld 130 vogels (seizoensgemiddelde) |
| o A052 Wintertaling | gemiddeld 1.000 vogels (seizoensgemiddelde) |
| o A053 Wilde eend | gemiddeld 5.500 vogels (seizoensgemiddelde) |
| o A054 Pijlstaart | gemiddeld 730 vogels (seizoensgemiddelde) |
| o A056 Slobeend | gemiddeld 940 vogels (seizoensgemiddelde) |
| o A067 Brilduiker | gemiddeld 680 vogels (seizoensgemiddelde) |
| o A069 Middelste zaagbek | gemiddeld 350 vogels (seizoensgemiddelde) |
| o A103 Slechtvalk | gemiddeld 10 vogels (seizoensmaximum) |
| o A125 Meerkoet | gemiddeld 1.100 vogels (seizoensgemiddelde) |
| o A130 Scholekster | gemiddeld 24.000 vogels (seizoensgemiddelde) |
| o A132 Kluut | gemiddeld 510 vogels (seizoensgemiddelde) |
| o A137 Bontbekplevier | gemiddeld 280 vogels (seizoensgemiddelde) |
| o A138 Strandplevier | gemiddeld 50 vogels (seizoensgemiddelde) |
| o A140 Goudplevier | gemiddeld 2.000 vogels (seizoensgemiddelde) |
| o A141 Zilverplevier | gemiddeld 4.400 vogels (seizoensgemiddelde) |
| o A142 Kievit | gemiddeld 4.500 vogels (seizoensgemiddelde) |
| o A144 Drieteenstrandloper | gemiddeld 260 vogels (seizoensgemiddelde) |
| o A149 Bonte strandloper | gemiddeld 14.100 vogels (seizoensgemiddelde) |
| o A157 Rosse grutto | gemiddeld 4.200 vogels (seizoensgemiddelde) |
| o A160 Wulp | gemiddeld 6.400 vogels (seizoensgemiddelde) |
| o A161 Zwarte ruiter | gemiddeld 310 vogels (seizoensgemiddelde) |
| o A162 Tureluur | gemiddeld 1.600 vogels (seizoensgemiddelde) |
| o A164 Groenpootruiter | gemiddeld 150 vogels (seizoensgemiddelde) |
| o A169 Steenloper | gemiddeld 580 vogels (seizoensgemiddelde) |
- Behoud van de omvang en de kwaliteit van het leefgebied van:
 - o A037 Kleine zwaan
 - Behoud van de omvang en de verbetering van de kwaliteit van het leefgebied met een draagkracht voor een populatie van:
 - o A143 Kanoet

gemiddeld 7.700 vogels (seizoensgemiddelde)

2.4 Instandhoudingsdoelstellingen versus 'oude doelstellingen'

Naast de doelstellingen vanuit de Vogel- en Habitatrichtlijn blijven ook de doelstellingen vanuit de aanwijzing van de Oosterschelde als beschermd natuurmonument van kracht. Deze doelstellingen hebben betrekking op het behoud, het herstel en de ontwikkeling van het natuurschoon of de natuurwetenschappelijke betekenis van dat deelgebied (artikel 15a, derde lid, Natuurbeschermingswet 1998), en wel zoals het is bepaald in het vervallen besluit. We noemen dit verder: 'de oude doelen'.

Gaan deze oude doelstellingen over Natura 2000-waarden, dan vallen ze onder de instandhoudingsdoelstellingen zoals u ze hiervoor heeft gelezen. In een aantal gevallen is het onmogelijk om zowel de oude doelen als de Natura 2000-doelen te bereiken. Dit kan bijvoorbeeld het geval zijn omdat de doelen om tegenstrijdig beheer vragen. In die gevallen gaan de Natura 2000-doelen voor. Dit doen we om de Europeesrechtelijke verplichtingen na te komen.

In het in voorbereiding zijnde beheerplan voor het Natura 2000-gebied worden de oude doelen in ruimte en tijd uitgewerkt. Net als de overige instandhoudingsdoelen. Ook wordt dan uitgewerkt waar, gezien de oude doelen, achteruitgang van het natuurschoon de natuurwetenschappelijke betekenis toegestaan wordt ten gunste van Natura 2000-doelen.

2.5 De oude doelen voor de Oosterschelde

Binnen het Natura 2000-gebied Oosterschelde gelden de oude doelen voor de deelgebieden 'Oosterschelde-buitendijks' en 'Oosterschelde-binnendijks'.

Voor 'Oosterschelde-buitendijks' gaat het om de volgende doelen:

- Behoud van het gebied als internationaal belangrijke schakel in een samenhangend systeem van waterrijke gebieden in het West-Palearctische gebied.

- Behoud van het ecologisch samenhangende geheel van open water, platen, slikken en schorren.
- Behoud van de kenmerkende grote geomorfologische, bodemkundige en hydrologische verscheidenheid.
- Behoud van de waardevolle levensgemeenschappen die te danken zijn aan de verscheidenheid van milieuomstandigheden.
- Behoud van:
 - minder algemene tot zeldzame plantengemeenschappen (blaaswier, darmwervevegetaties, klein en groot zee gras, Engels slijkgras, zee kraal, zee aster, kwelder gras, schorrezout gras, lamsoor, zee weegbree, gewone zoutmelde, strandkweek, zeealsem, rood zwenkgras, zilte rus, melkkruid, Engels gras, schorrekruid, strandmelde, spiesmelde, reukloze kamille, klein slijkgras, knotswier, groefwier en suikerwier),
 - het nationale en internationale belang als overwinteringsgebied, doortrekgebied en permanente verblijfplaats voor een groot aantal vogelsoorten (scholekster, kanoetstrandloper, bonte strandloper, wulp, tureluur, zilverplevier, steenloper, smient, pijlstaart, bergeend, rotgans, brandgans, kleine zwanen, kolganzen, rietganzen, tureluur, wilde eend, visdief, bontbekplevier, strandplevier en kluut)
 - de aquatische zoutwaterlevensgemeenschappen (zeepokken, mosselen, kokkels, platte slijkgaper, wadpier, draadworm, zager, nonnetje, zeeduizendpoot, wadslakje, alikruik, strandkrab, garnaal, slijkgarnaal, wilde mosselbanken, fauna van dijkvlooiingen met zakpijpen, zeedahlia's, zee-anjelier, sponzen, oesters, alikruiken, zeepokken, kreeft, zee kat, zeedonderpad, zeenaald, zwarte grondel, botervis, snotlof en harnasmannetje)
 - met vele soorten plantaardig en dierlijk plankton en vissen (schol, schar, bot, tong, haring en sprot) dankzij de goede waterkwaliteit en het (potentiële) leefgebied voor de zee hond.
- Behoud van het weidse karakter en ongereptheid uit een oogpunt van natuurschoon.

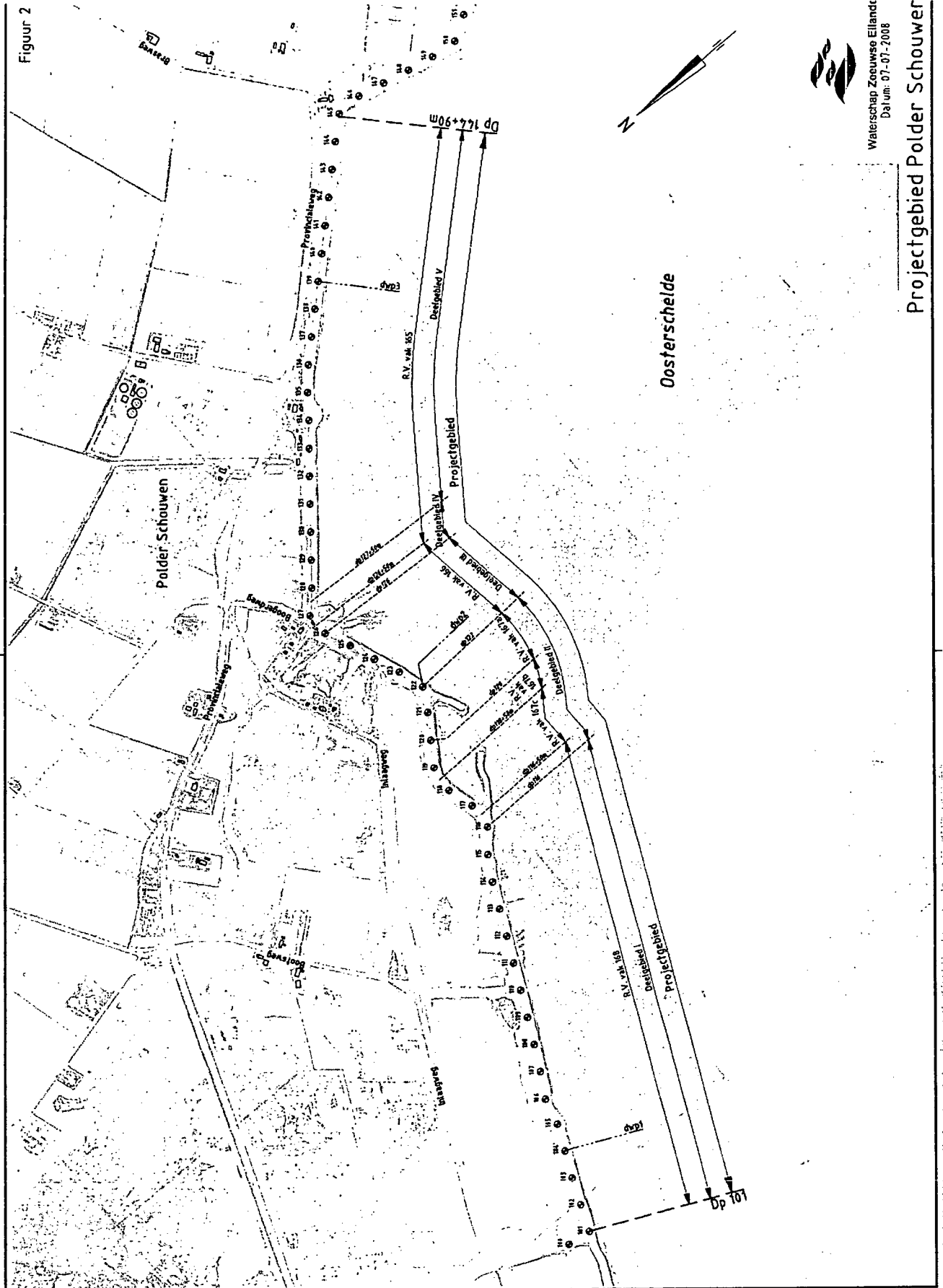
Voor 'Oosterschelde-binnendijs' gaat het om de volgende doelen:

- Behoud van het gebied, in samenhang met de binnendijkse natuurgebieden, als internationaal belangrijke schakel in een samenhangend systeem van waterrijke gebieden in de West-Palearctische trekzone voor vogels.
- Behoud van de inlagen, karrevelden, kreekresten, eendenkooien en een graslandgebied.
- Behoud van de belangrijke ecologische en geohydrologische relaties met de Oosterschelde.
- Behoud van de kenmerkende grote geomorfologische, bodemkundige en hydrologische verscheidenheid.
- Behoud van de waardevolle levensgemeenschappen dankzij de verscheidenheid in milieuomstandigheden, met name die van getijloze zoute en brakke milieus van gradiëntsituaties van zout naar zoet en van nat naar droog.
- Behoud van:
 - de functie als leefgebied voor haas, konijn, mol, wezel, bunzing, hermelijn, noordse woelmuis en rugstreeppad.
 - minder algemene tot zeldzame plantengemeenschappen, waarin zeldzame plantensoorten voorkomen zee kraal, schorrekruid, schorrezout gras, kweldergrassen, zilte rus, zee aster, melkkruid, kamgras, rood zwenkgras, veldgerst, duizendblad, kattedoorn, kleine klaver, riet, zeebies, spiesmelde, slanke waterbies, moeraszout gras, valse voszegge, zomprus, ruppia, schedefonteinkruid, zilte waterranonkel, zannichellia, duinriet, zeegroene zegge, moeraswespenorchis, bleekgele droogbloem, stijve ogentroost, duindoorn, fraai duizenguldenkruid, zilte zegge, lidsteng, rode waterereprijs, mattenbies, zeerus, zeegroene rus, kleine lisdodde, brede stekelvaren, wijfjesvaren, moerasvaren, veenmos, oeverzegge, moeraswilgenroosje, waterzuring, lisdodde, oeverzegge, cyperzegge, tweerijige zegge, scherpe zegge, braam, galigaan, geelhartje, rietorchis, greppelrus, krielparnassia, kwelderzegge, strandbiet, zeewinde, blauwe zeedistel, harig wilgeroosje, riet-zwenkgras, lamsoor, gevlekte orchis, tener fontein kruid, gedoond hoornblad, waterranonkel, kweek, grote brandnetel, breedbladige orchis, addertong, gewone vlier, meidoorn en hondsdrif).
 - Behoud als broedgebied (bosrietzanger, rietzanger, rietgors, kleine karekiet, waterhoen, meerkoet, dodaars, Kievit, scholekster, tureluur, grutto, kluut, bontbekplevier, strandplevier, kokmeeuw, visdief, noordse stern, eenden, kleine plevier, tijtjaf, winterkoning, spotvogel, bruine kiekendief en blauwborst), foerageergebied (kluut, tureluur, Kievit, grutto, smient, rotgans) en pleisterplaats van nationaal en internationaal belang voor kust- en weidevogels, ganzen, eendachtigen en steltlopers.
- Behoud van de variatie in de elementen water, land, dijken, vegetatietypen en vogelrijkdom uit het oogpunt van natuurschoon.

2.6 Toetsingskader

De instandhoudingsdoelen uit deze hele paragraaf en het beleid dat u hebt kunnen lezen in deel B van deze vergunning zijn voor ons het toetsingskader voor de vergunning.

Deel D. Locatie van de activiteit



Figuur 2



Waterschap Zeeuwse Eiland
 Datum: 07-07-2008


Projectgebied Polder Schouwer

Afbeelding

1.

Projectgebied

Wevers en Flauwersinlaag, Polder Schouwen



afrastering
klaphekje

Afbeelding 2. Afrastering