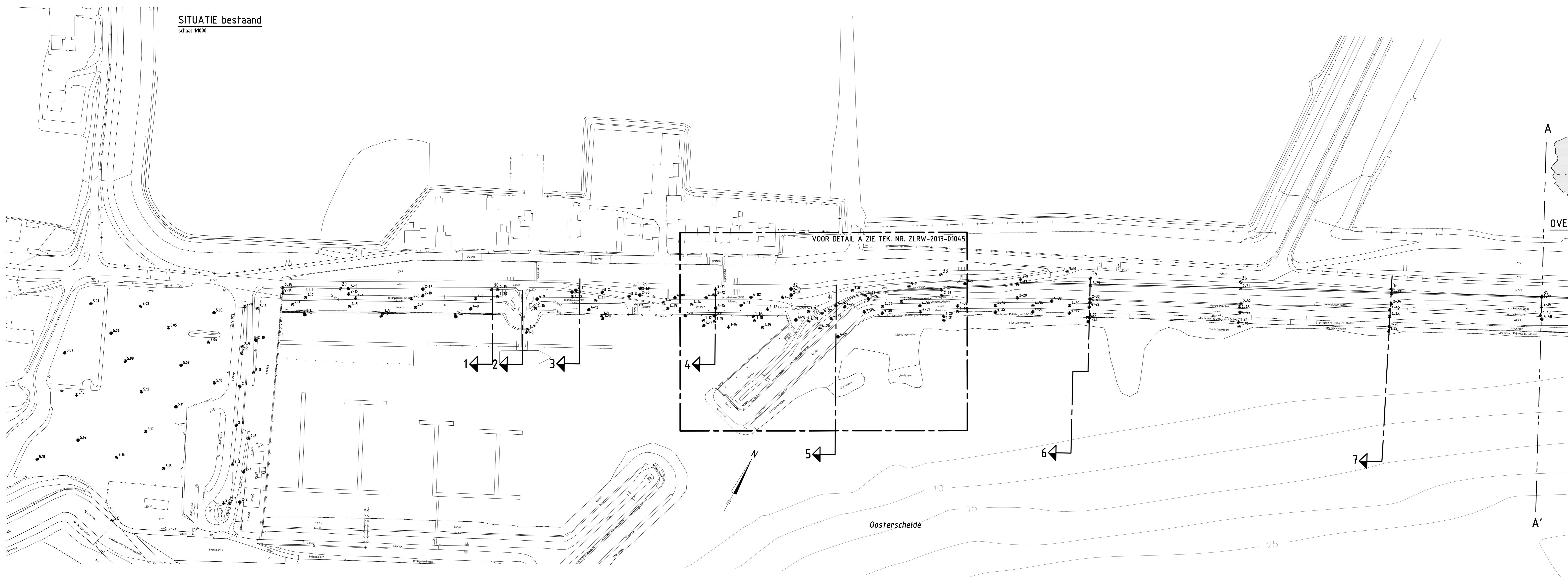


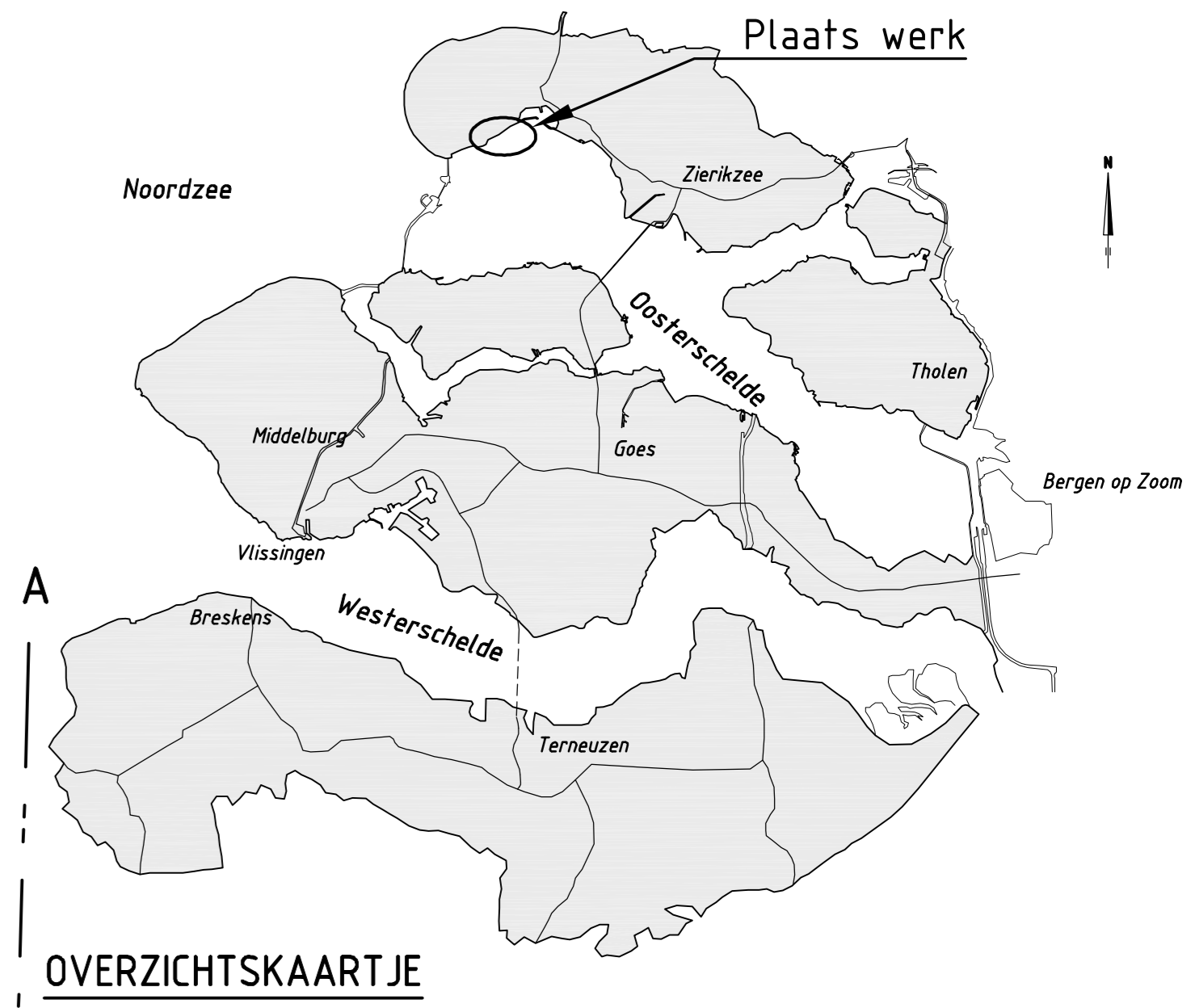
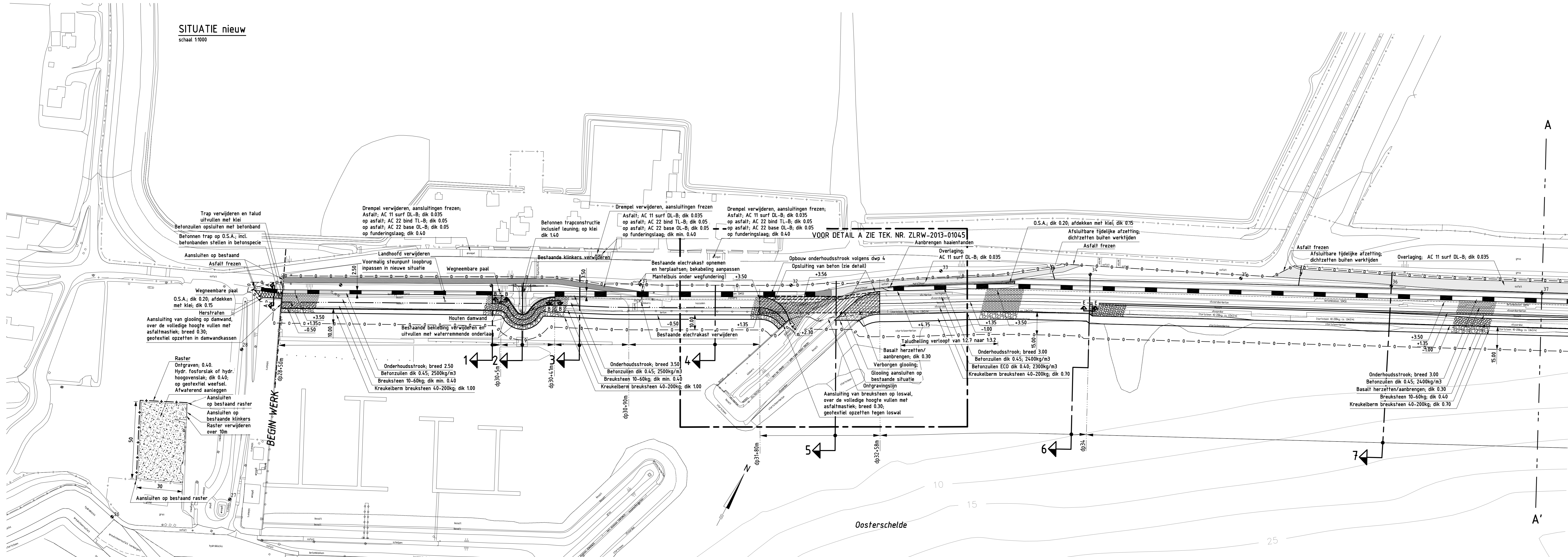
Tek.nr.	Bestandsnaam	Omschrijving	Datum
		Bestekstekeningen	
ZLRW-2013 01041	bestek-sit-ontw-Haven-Burghsluis,- Koudekerksche-inlaag.dwg	Situatie bestaand en nieuw van dp28+50m tot dp37	28-08-13
ZLRW-2013 01042	"	Situatie bestaand en nieuw van dp37 tot dp46	28-08-13
ZLRW-2013 01043	"	Situatie bestaand en nieuw van dp46 tot dp53+93m	28-08-13
ZLRW-2013 01044	"	Situatie bestaand en nieuw De Punt	28-08-13
ZLRW-2013 01045	bestek-vbglooiing-Haven- Burghsluis, Koudekerksche- inlaag.dwg	Detail situatie verborgen glooiing A bestaand en nieuw van- dp31+80m tot dp32+58m	28-08-13
ZLRW-2013 01046	bestek-dwp-Haven-Burghsluis,- Koudekerksche-inlaag.dwg	Dwarsprofiel 1 bestaand en nieuw van dp28+50m tot dp30+5m	28-08-13
ZLRW-2013 01047	"	Dwarsprofiel 2 bestaand en nieuw van dp30+5m tot dp30+41m	28-08-13
ZLRW-2013 01048	"	Dwarsprofiel 3 bestaand en nieuw van dp30+41m tot dp30+90m	28-08-13
ZLRW-2013 01049	"	Dwarsprofiel 4 bestaand en nieuw van dp30+90m tot dp31+80m	28-08-13
ZLRW-2013 01050	"	Dwarsprofiel 5 bestaand en nieuw van dp31+80m tot dp32+58m	28-08-13
ZLRW-2013 01051	"	Dwarsprofiel 6 bestaand en nieuw van dp32+58m tot dp34	28-08-13
ZLRW-2013 01052	"	Dwarsprofiel 7 bestaand en nieuw van dp34 tot dp40	28-08-13
ZLRW-2013 01053	"	Dwarsprofiel 8 bestaand en nieuw van dp40 tot dp42	28-08-13
ZLRW-2013 01054	"	Dwarsprofiel 9 bestaand en nieuw van dp42 tot dp46+50m	28-08-13
ZLRW-2013 01055	"	Dwarsprofiel 10 bestaand en nieuw van dp46+50m tot dp53+93m	28-08-13
ZLRW-2013 01056	"	Dwarsprofiel 11 bestaand en nieuw De Punt	28-08-13
ZLRW-2013 01057	"	Details	28-08-13
ZLRW-2013 01058	bestek-transportroute-Haven- Burghsluis, Koudekerksche- inlaag.dwg	Transportroute	28-08-13
ZLRW-2013 01059	bestek-100m-profielen-Haven- Burghsluis, Koudekerksche- inlaag.dwg	Dwarsprofielen 100m, bestaand en ontwerp (basis) van dp28- 01 t/m dp30+80m	28-08-13
ZLRW-2013 01060	"	Dwarsprofielen 100m, bestaand en ontwerp (basis) van dp31- t/m dp33+50m	28-08-13
ZLRW-2013 01061	"	Dwarsprofielen 100m, bestaand en ontwerp (basis) van dp34- t/m dp43	28-08-13
ZLRW-2013 01062	"	Dwarsprofielen 100m, bestaand en ontwerp (basis) van dp44- t/m dp53	28-08-13
ZLRW-2013 01063	"	Dwarsprofielen 100m, bestaand en ontwerp (basis) De Punt	28-08-13
ZLRW-2013 01064	bestek-bouwbord-Haven Burghsluis, Koudekerksche inlaag.dwg	Bouwbord	28-08-13
ZLRW-2013 01065	bestek-omleidingsroute-fietsverkeer- Haven Burghsluis, Koudekerksche inlaag.dwg	Omleidingsroute fietsverkeer	28-08-13
ZLRW-2013 01066	bestek-indicatieve-dieptelijnen- Haven Burghsluis, Koudekerksche inlaag.dwg	Indicatieve dieptelijnen, Visvakken en Schelpdierpercelen	28-08-13

Tek.nr.	Bestandsnaam	Omschrijving	Datum
ZLRW-2013 01067	bestek-aansluitend-profiel-Haven Burghsluis, Koudekerksche inlaag.dwg	Aansluitend dwarsprofiel Schelphoek West	28-08-13
ZLRW-2013 01068	bestek-sit-ontw-Haven Burghsluis, Koudekerksche inlaag.dwg	Zandbed t.b.v. Schorzijdebij	28-08-13
ZLRW-2013 01069	bestek-duiktrap-Haven Burghsluis, Koudekerksche inlaag.dwg	Principe details duiktrap	28-08-13
ZLRW-2013 01070	bestek-dwp-Haven Burghsluis, Koudekerksche inlaag.dwg	Plateau t.b.v. vissers	28-08-13
	<u>NOTA VAN INLICHTINGEN</u>		
ZLRW-2013 01041	nvi-sit-ontw-Haven Burghsluis, Koudekerksche inlaag.dwg	Situatie bestaand en nieuw van dp28+50m tot dp37	25-09-13
ZLRW-2013 01042	"	Situatie bestaand en nieuw van dp37 tot dp46	25-09-13
ZLRW-2013 01043	"	Situatie bestaand en nieuw van dp46 tot dp53+93m	25-09-13
ZLRW-2013 01045	nvi-vbglooiing-Haven Burghsluis, Koudekerksche inlaag.dwg	Detail situatie verborgen glooiing A bestaand en nieuw van dp31+80m tot dp32+58m	25-09-13
ZLRW-2013 01046	nvi-dwp-Haven Burghsluis, Koudekerksche inlaag.dwg	Dwarsprofiel 1 bestaand en nieuw van dp28+50m tot dp30+5m	25-09-13
ZLRW-2013 01047	"	Dwarsprofiel 2 bestaand en nieuw van dp30+5m tot dp30+41m	25-09-13
ZLRW-2013 01048	"	Dwarsprofiel 3 bestaand en nieuw van dp30+41m tot dp30+90m	25-09-13
ZLRW-2013 01049	"	Dwarsprofiel 4 bestaand en nieuw van dp30+90m tot dp31+80m	25-09-13
ZLRW-2013 01050	"	Dwarsprofiel 5 bestaand en nieuw van dp31+80m tot dp32+58m	25-09-13
ZLRW-2013 01051	"	Dwarsprofiel 6 bestaand en nieuw van dp32+58m tot dp34	25-09-13
ZLRW-2013 01052	"	Dwarsprofiel 7 bestaand en nieuw van dp34 tot dp40	25-09-13
ZLRW-2013 01053	"	Dwarsprofiel 8 bestaand en nieuw van dp40 tot dp42	25-09-13
ZLRW-2013 01054	"	Dwarsprofiel 9 bestaand en nieuw van dp42 tot dp46+50m	25-09-13
ZLRW-2013 01055	"	Dwarsprofiel 10 bestaand en nieuw van dp46+50m tot dp53+93m	25-09-13
ZLRW-2013 01057	"	Details	25-09-13
ZLRW-2013 01058	nvi-transportroute-Haven Burghsluis, Koudekerksche inlaag.dwg	Transportroute	25-09-13
ZLRW-2013 01059	nvi-100m-profielen-Haven Burghsluis, Koudekerksche inlaag.dwg	Dwarsprofielen 100m, bestaand en ontwerp (basis) van dp28-01 t/m dp30+80m	25-09-13
ZLRW-2013 01060	"	Dwarsprofielen 100m, bestaand en ontwerp (basis) van dp31 t/m dp33+50m	25-09-13
ZLRW-2013 01061	"	Dwarsprofielen 100m, bestaand en ontwerp (basis) van dp34 t/m dp43	25-09-13
ZLRW-2013 01062	"	Dwarsprofielen 100m, bestaand en ontwerp (basis) van dp44 t/m dp53	25-09-13

SITUATIE bestaand
schaal 1:1000



SITUATIE nieuw
schaal 1:1000

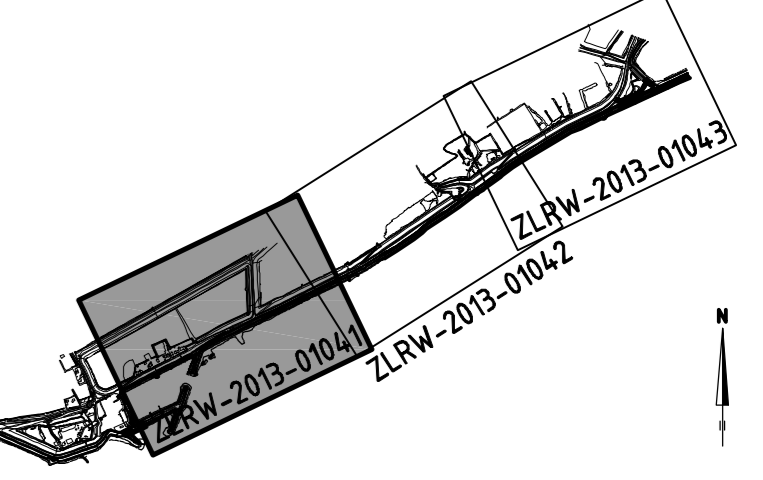


VERKLARING

Hoogtematen in meters f.o.v. NAP
Maten in meters tenzij anders aangegeven
Alle maten in het werk contrineren

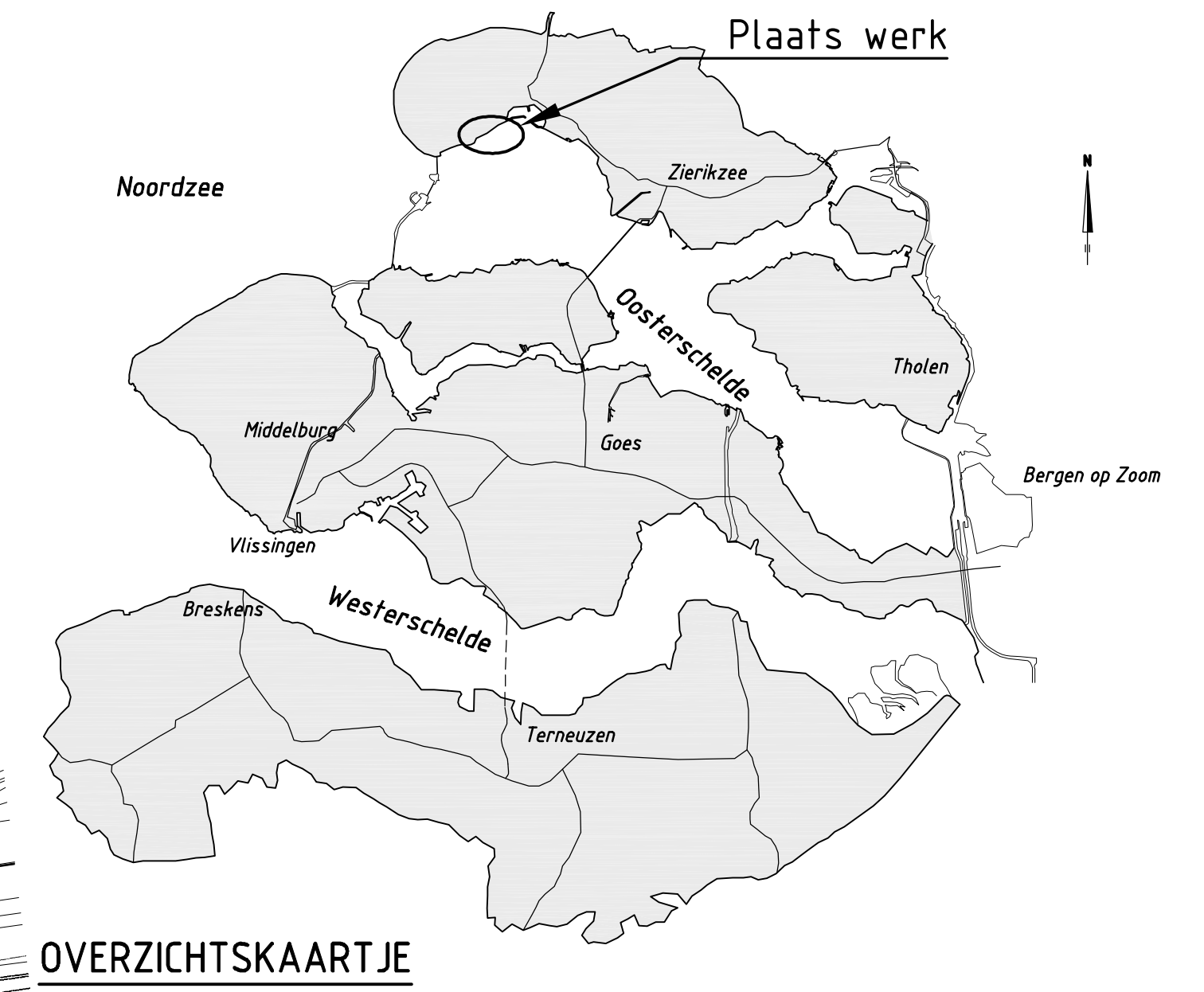
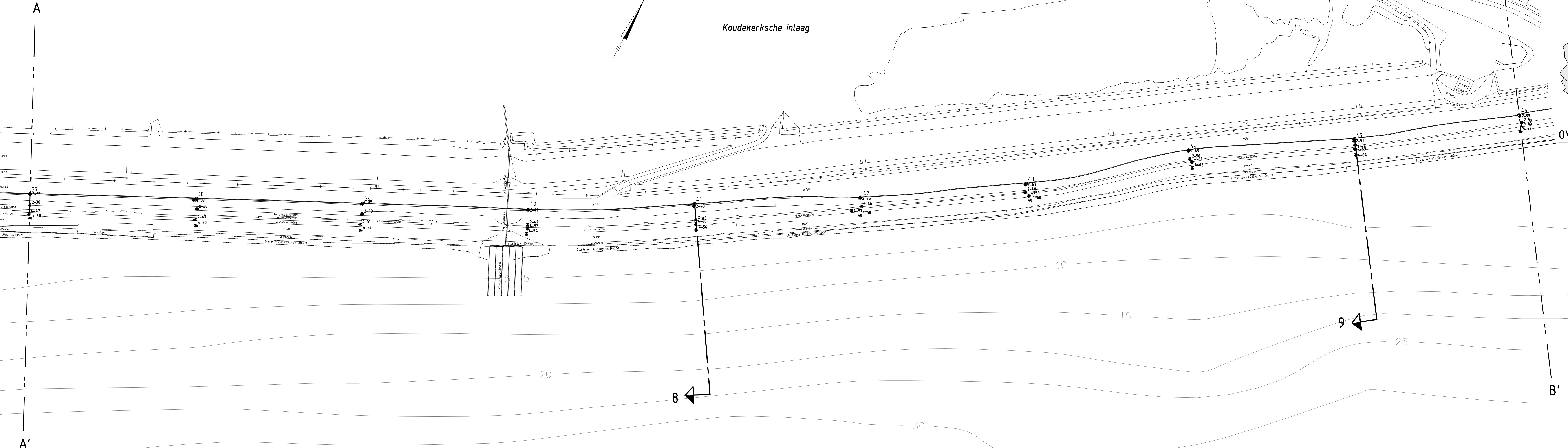
- ⊙ 50 Dijkpaal met nummer
- ⊙ 115 Uitgevoerde boring met nummer
- Bestaande afvalbak
- Bestaande situatie
- Bestaande perkepaalrelij
- Bestaande perkepaalrelij met betonband
- Bestaand raster/hekwerk
- Bestaande betonband
- Bestaande zandlijn
- Bestaande teelijn
- Bestaande kant stortsteen
- Te maken werk
- Te plaatsen raster/hekwerk
- Teenconstructie
- Overgangsconstructie
- Ontgravingslijn
- Onderhoudstrook
- Grondaanvulling
- Betonzuilen
- Basalt
- Gekanteelde harigmanblokken
- Kasieien
- Opensteensfalt
- Overlaging breuksteen
- Krukelbarm
- Werkgrens

INDELING SITUATIEKENINGEN



		Programma's, Projecten en Onderhoud	
Project Zeeweringen		31052567	
Haven Burghsluis, Koudekerksche inlaag		Nota van inlichtingen	
Situatie (1) bestaand en nieuw Van dp28-50m tot dp37			
getekend S. Vermeert S. Vereke	getekend S. Vermeert S. Vereke	d.d. 25-09-2013 d.d. 25-09-2013	schaal 1:1000 in 30 bladen, blad nr. 1
1261x841 ZLRW-2013-0104-1		1261x841 ZLRW-2013-0104-1	

SITUATIE bestaand
schaal 1:1000



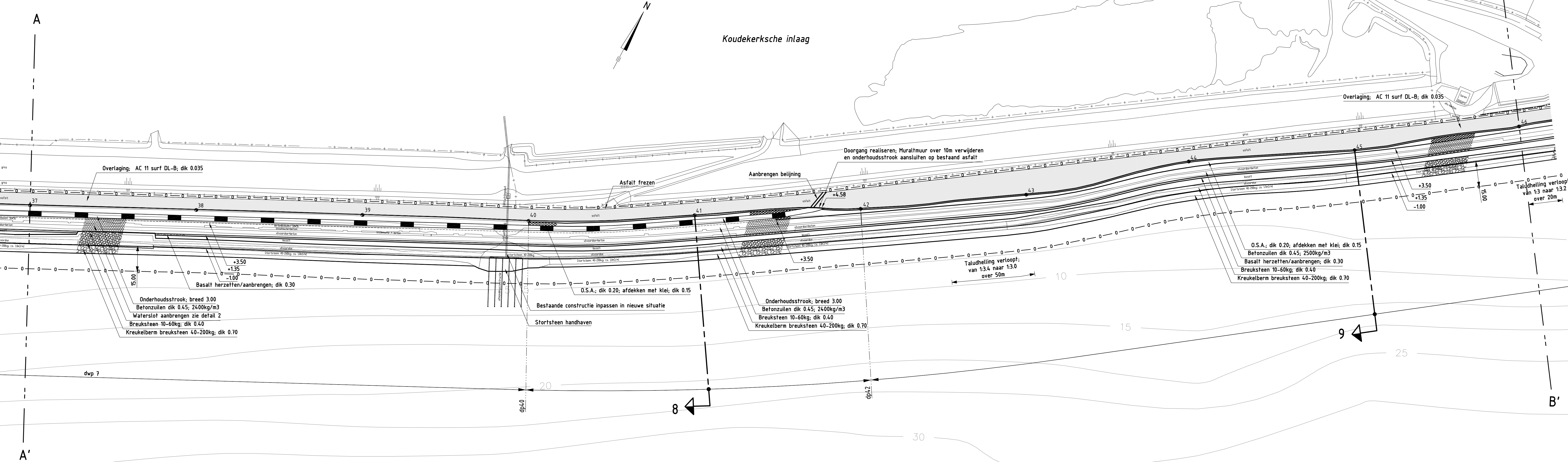
OVERZICHTSKAARTJE

VERKLARING

Hoogtenamen in meters f.o.v. NAP
Maten in meters tenzij anders aangegeven
Alle maten in het werk controleren

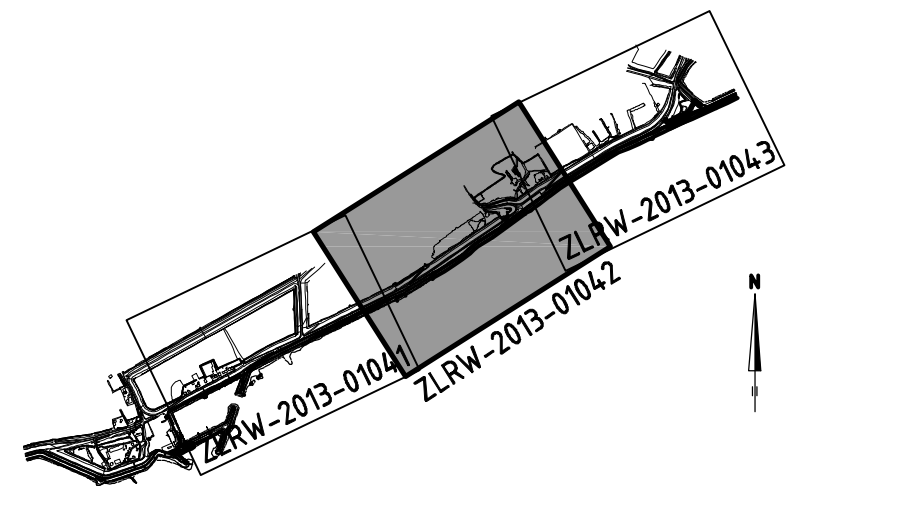
- 50 Dijkpaal met nummer
- 15 Litgevoerde boring met nummer
- Bestaande afvalbak
- Bestaande situatie
- Bestaande perkoepenlij
- Bestaande perkoepenlij met betonband
- Bestand raster/hekwerk
- Bestaande betonband
- Bestaande zandlijn
- Bestaande teenlijn
- Bestaande kant stortsteen
- Te maken werk
- Te plaatsen raster/hekwerk
- Teenconstructie
- Overgangsconstructie
- Ontgravingslijn
- Onderhoudstrook
- Grondaanvulling
- Betonzuilen
- Basalt
- Gekantelde haringaanblikken
- Kasselen
- Opensteensfalt
- Overlaging breuksteen
- Kreukelbarm
- Werksgrens

SITUATIE nieuw
schaal 1:1000



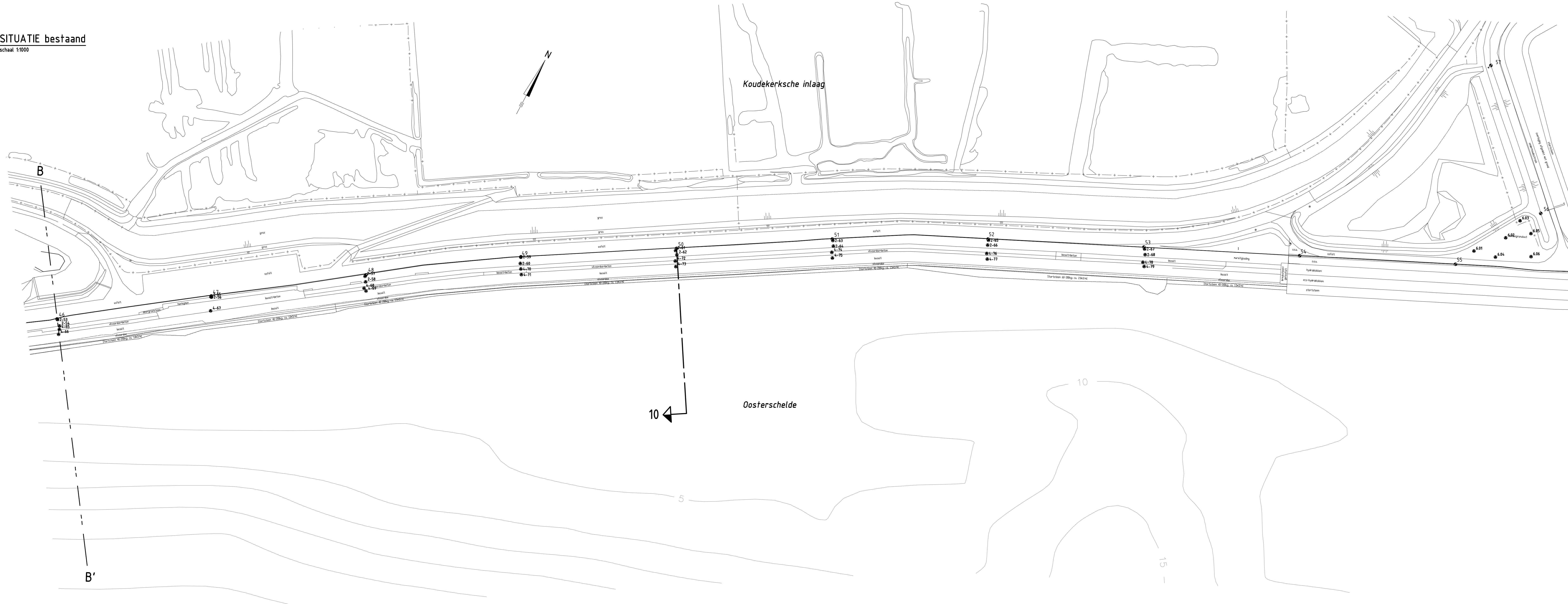
Voor verborgen afsluiting zie tekening ZLRW-2013-01045
Voor dwarsprofiel 1 zie tekening ZLRW-2013-01046
Voor dwarsprofiel 2 zie tekening ZLRW-2013-01047
Voor dwarsprofiel 3 zie tekening ZLRW-2013-01048
Voor dwarsprofiel 4 zie tekening ZLRW-2013-01049
Voor dwarsprofiel 5 zie tekening ZLRW-2013-01050
Voor dwarsprofiel 6 zie tekening ZLRW-2013-01051
Voor dwarsprofiel 7 zie tekening ZLRW-2013-01052
Voor dwarsprofiel 8 zie tekening ZLRW-2013-01053
Voor dwarsprofiel 9 zie tekening ZLRW-2013-01054
Voor dwarsprofiel 10 zie tekening ZLRW-2013-01055
Voor details zie tekening ZLRW-2013-01057
Voor transitieconstructie zie tekening ZLRW-2013-01058

INDELING SITUATIETEKENINGEN

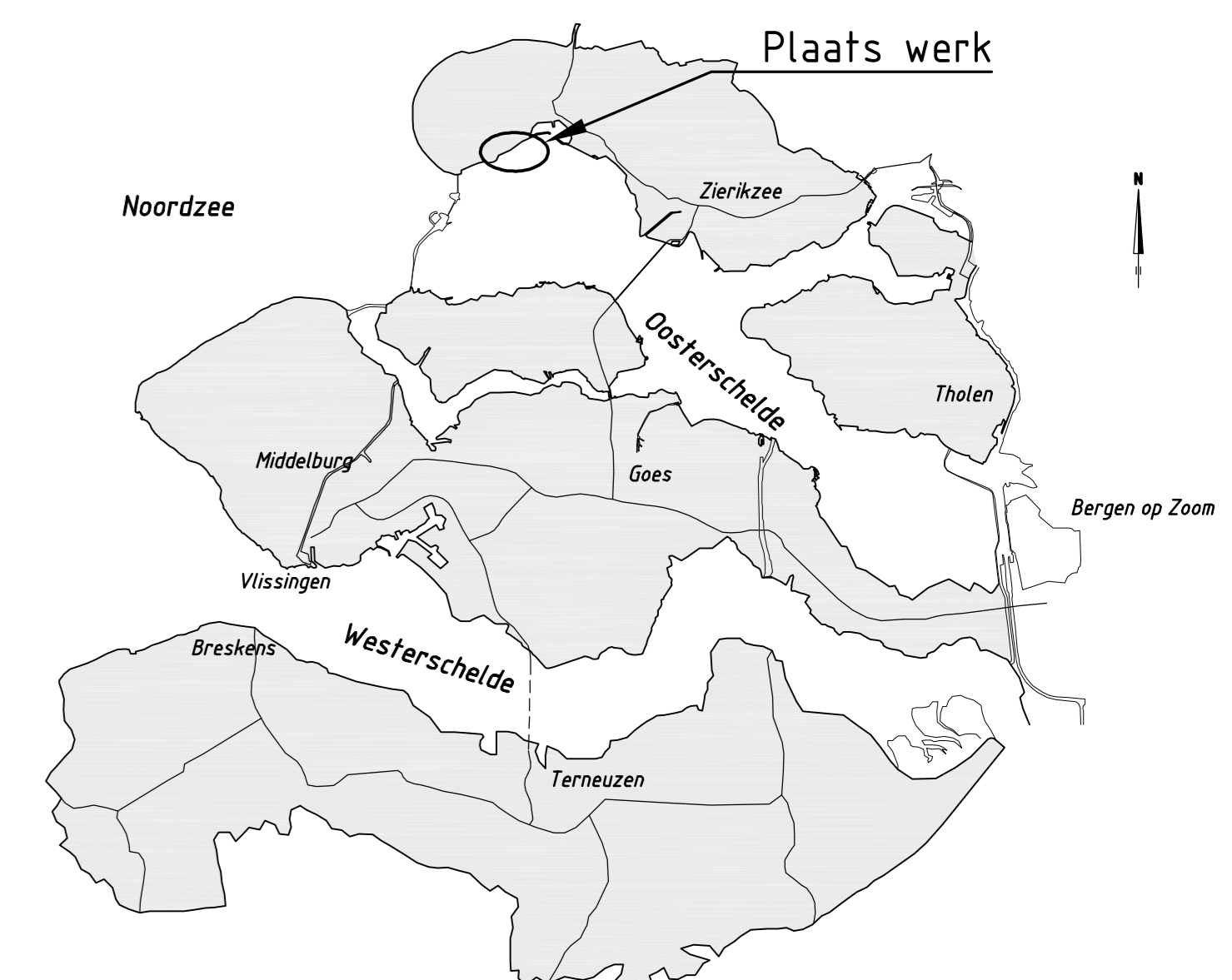
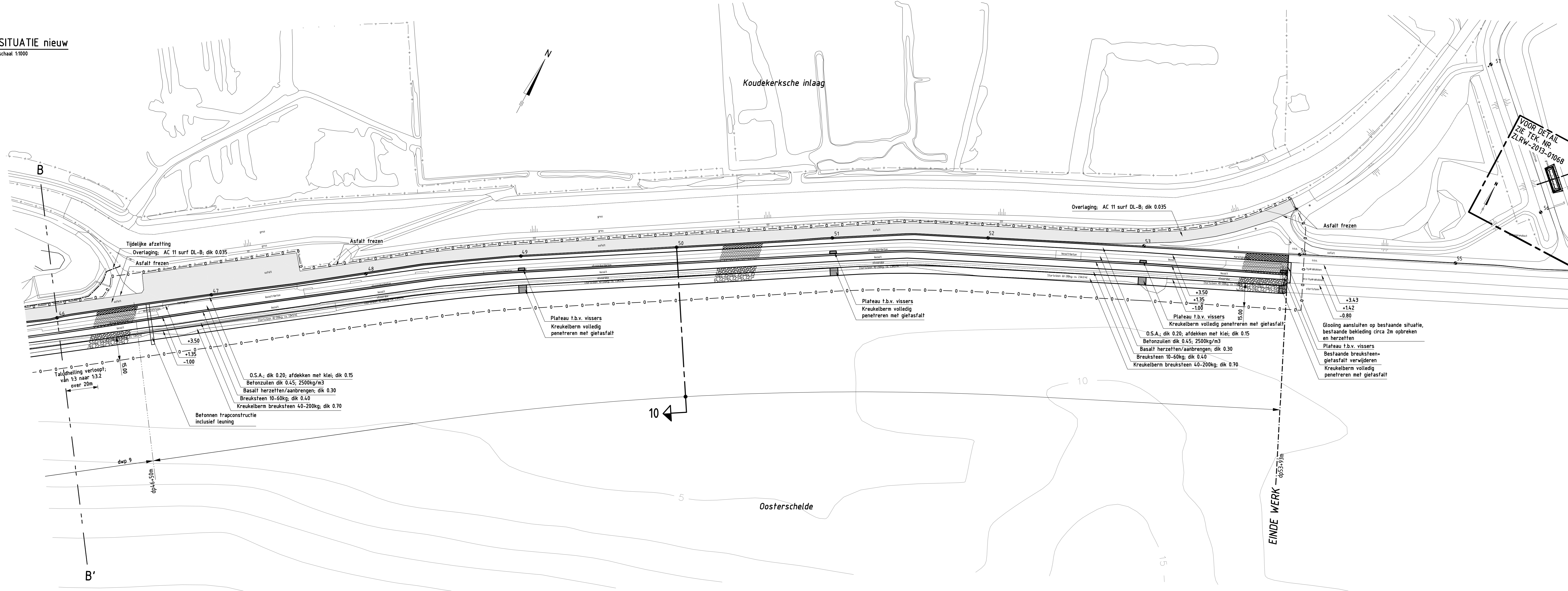


		Programma's, Projecten en Onderhoud	
Project Zeewieringen Haven Burghsluis, Koudekerksche inlaag Situatie (2) bestaand en nieuw Van dp37 tot dp46			31052567 Nofa van inrichtingen
opgesteld	J. van der Jagt	25-09-2013	schaal 1:1000 in 30 stellen, blad nr. 2
gecontroleerd	S. Vermeul	25-09-2013	
aanvaard	S. Vereeke	25-09-2013	
gevoegd			A0 ZLRW-2013-01042

SITUATIE bestaand
schaal 1:1000



SITUATIE nieuw
schaal 1:1000



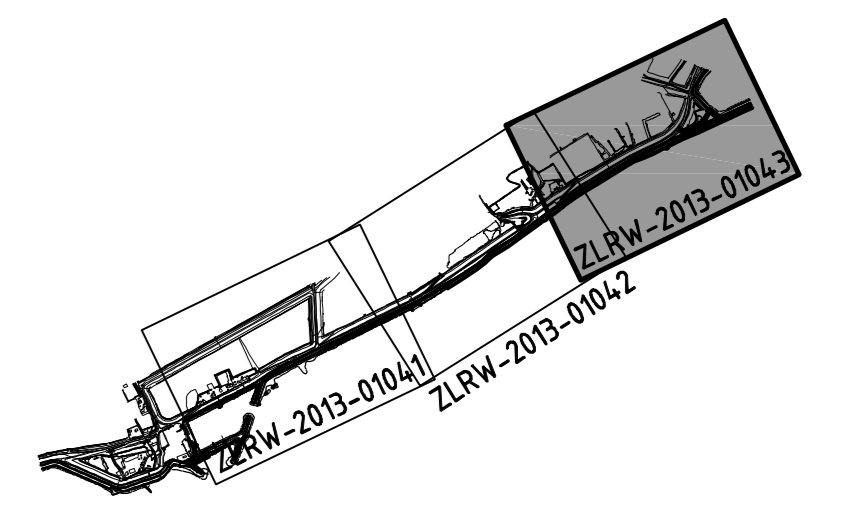
OVERZICHTSKAARTJE

VERKLARING

- Hoogtematen in meters f.o.v. NAP
Maten in meters tenzij anders aangegeven
Alle maten in het werk controleren
- 50 Dijkpaal met nummer
 - 15 Uitgevoerde boring met nummer
 - Bestaande afvalbak
 - Bestaande situatie
 - Bestaande perkoepalenrij
 - - - Bestaande perkoepalenrij met betonband
 - - - Bestaand raster/hekwerk
 - - - Bestaande betonband
 - - - Bestaande zandlijn
 - - - Bestaande teeflijn
 - - - Bestaande kant storfsteen
 - Te maken werk
 - Te plaatsen raster/hekwerk
 - Teenconstructie
 - Overgangsconstructie
 - - - Ontgravingslijn
 - Onderhoudsstrook
 - ▨ Grondaanvulling
 - ▨ Betonzulen
 - ▨ Basalt
 - ▨ Gekantelde haringnabliken
 - ▨ Kasieien
 - ▨ Opensteenasfalt
 - ▨ Overlaging breuksteen
 - ▨ Kreukelborm
 - Werkgrens

Voor verborgen gloeiing zie tekening ZLRW-2013-01045
 Voor dwarsprofiel 1 zie tekening ZLRW-2013-01046
 Voor dwarsprofiel 2 zie tekening ZLRW-2013-01047
 Voor dwarsprofiel 3 zie tekening ZLRW-2013-01048
 Voor dwarsprofiel 4 zie tekening ZLRW-2013-01049
 Voor dwarsprofiel 5 zie tekening ZLRW-2013-01050
 Voor dwarsprofiel 6 zie tekening ZLRW-2013-01051
 Voor dwarsprofiel 7 zie tekening ZLRW-2013-01052
 Voor dwarsprofiel 8 zie tekening ZLRW-2013-01053
 Voor dwarsprofiel 9 zie tekening ZLRW-2013-01054
 Voor dwarsprofiel 10 zie tekening ZLRW-2013-01055
 Voor details zie tekening ZLRW-2013-01057
 Voor transversestructuur zie tekening ZLRW-2013-01058

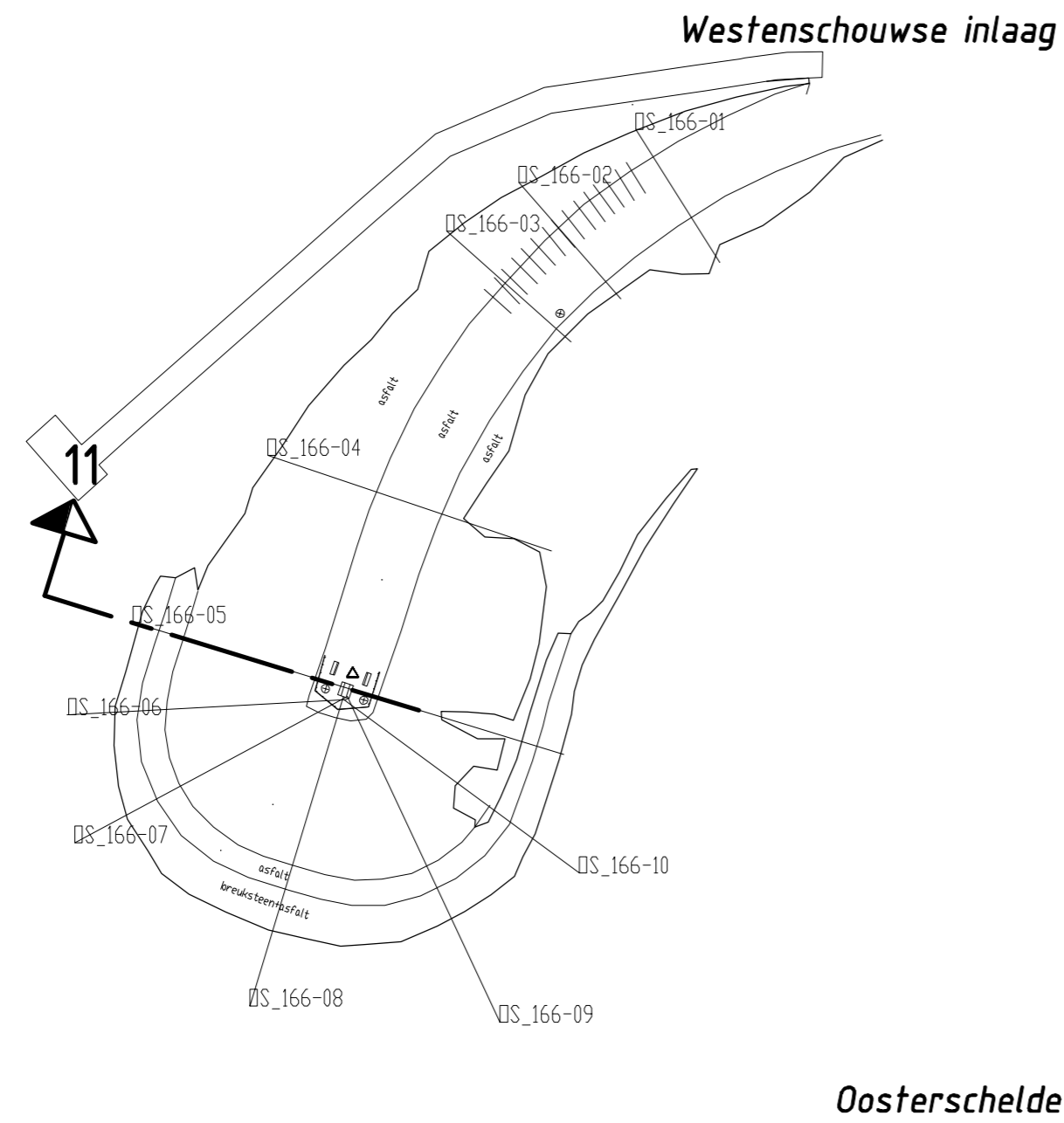
INDELING SITUATIETEKENINGEN



Programma's, Projecten en Onderhoud		31052567	
Project Zeeweringen		Nota van inlichtingen	
Haven Burghsluis, Koudekerksche inlaag			
Situatie (B) bestaand en nieuw			
Van dp45 tot dp53-93m			
getekend	J. van der Jagt	25-09-2013	schaal 1:1000
gecontroleerd	S. Vermeert	25-09-2013	
beoordeld	S. Versteek	25-09-2013	
gevoegd			
1261x841 ZLRW-2013-01043			in 30 bladen, blad nr. 3

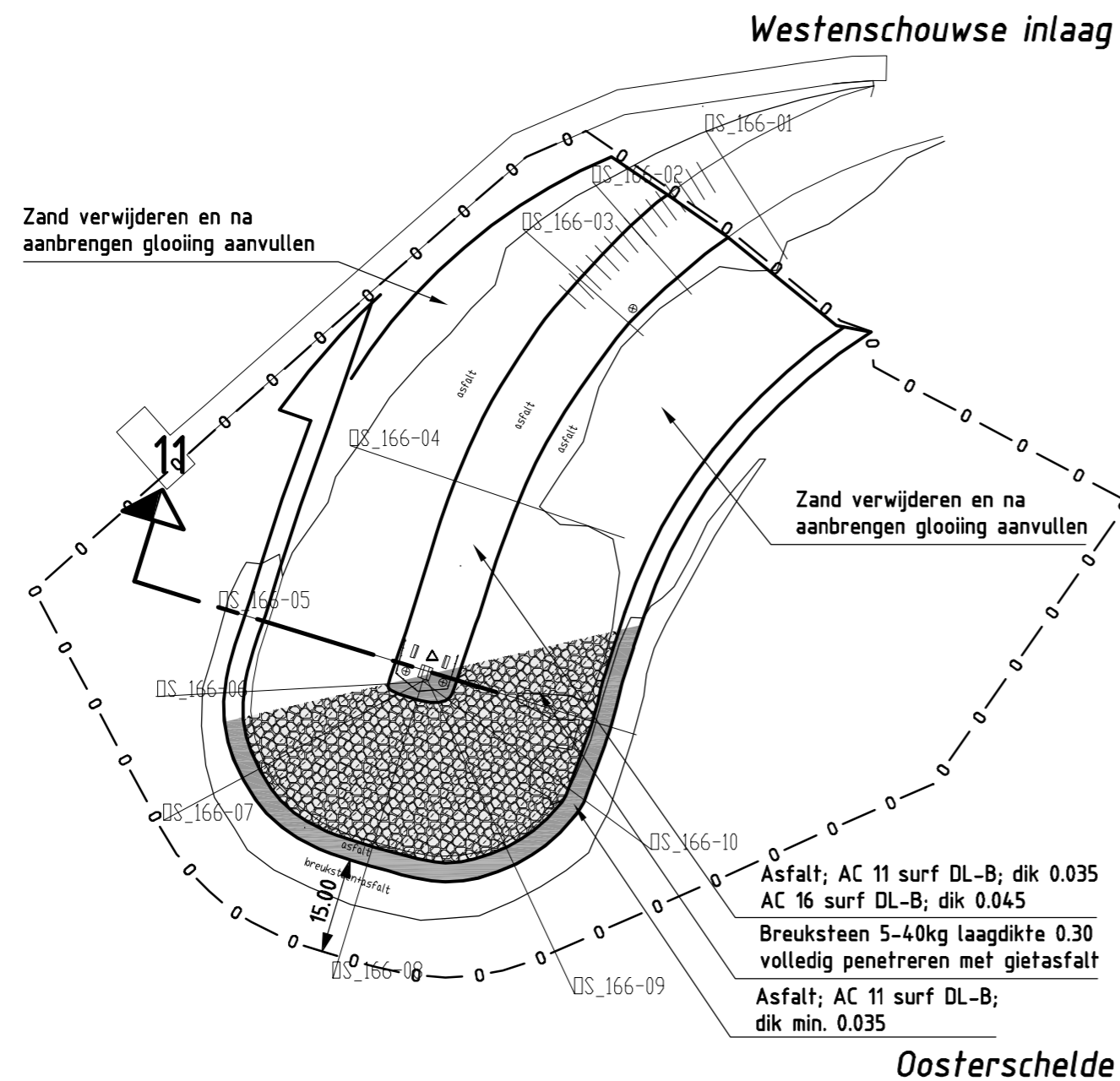
SITUATIE bestaand

schaal 1:1000



SITUATIE nieuw

schaal 1:1000

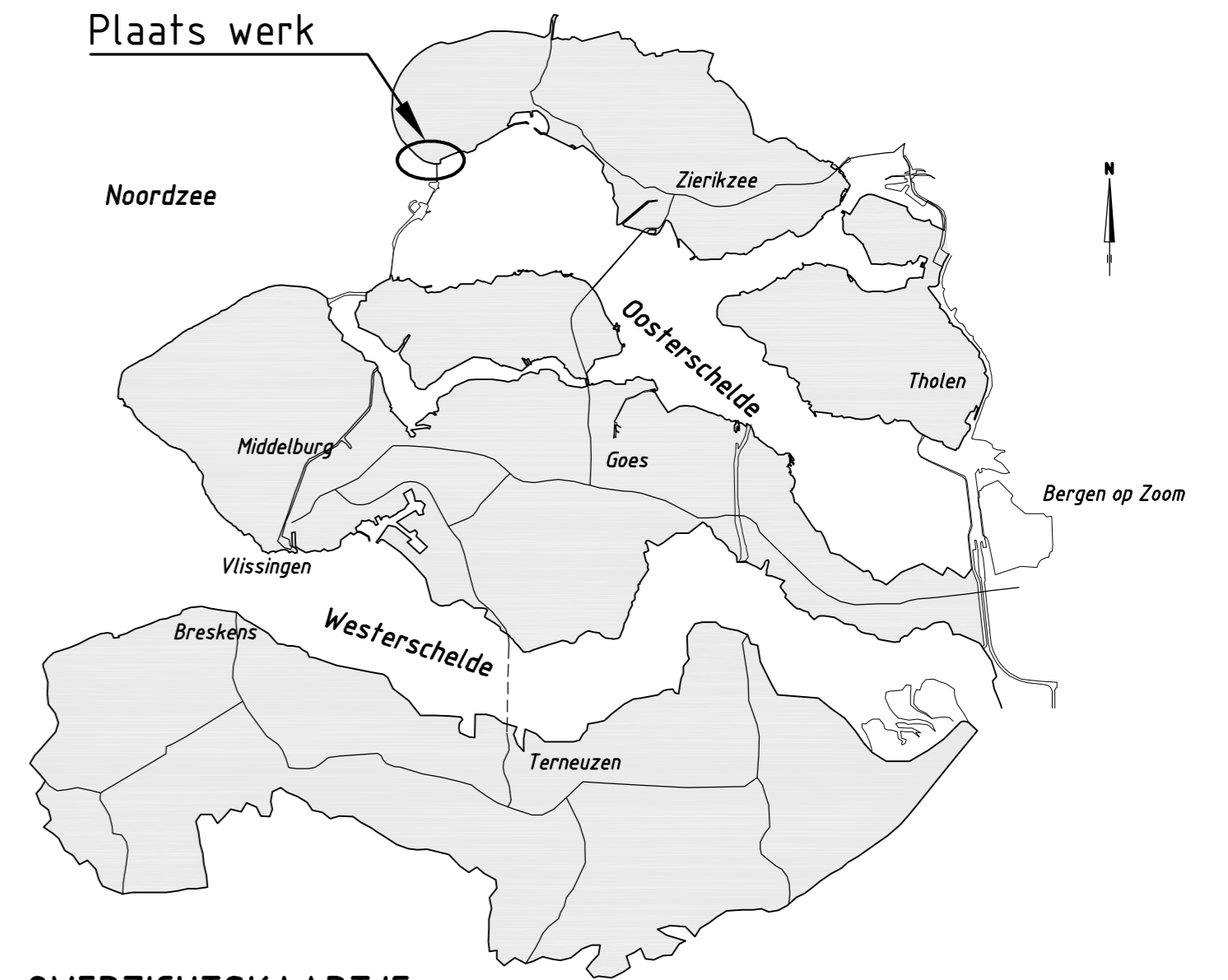


VERKLARING

Hoogtematen in meters t.o.v. NAP
 Maten in meters tenzij anders aangegeven
 Alle maten in het werk controleren

- 994 ● Dijkpaal met nummer
- Bestaande afvalbak
- Bestaande situatie
- ⋯ Bestaande perkoenpatenrij
- - - Bestaande perkoenpatenrij met betonband
- + - Bestaand raster/hekwerk
- - - Bestaande betonband
- - - Bestaande zandlijn
- - - Bestaande teenlijn
- - - Bestaande kant stortsteen
- Te maken werk
- + - Te plaatsen raster/hekwerk
- - - Teenconstructie
- - - Overgangsconstructie
- - - Ontgravingslijn
- ▬ Onderhoudsstrook
- ▨ Grondaanvulling
- ▩ Betonzuilen
- Basalt
- ▬ Gekantelde haringmanblokken
- Kasseien
- Opensteenafalt
- Overlaging breuksteen
- Kreukelberm
- 0 — 0 — Werkgrens

Plaats werk



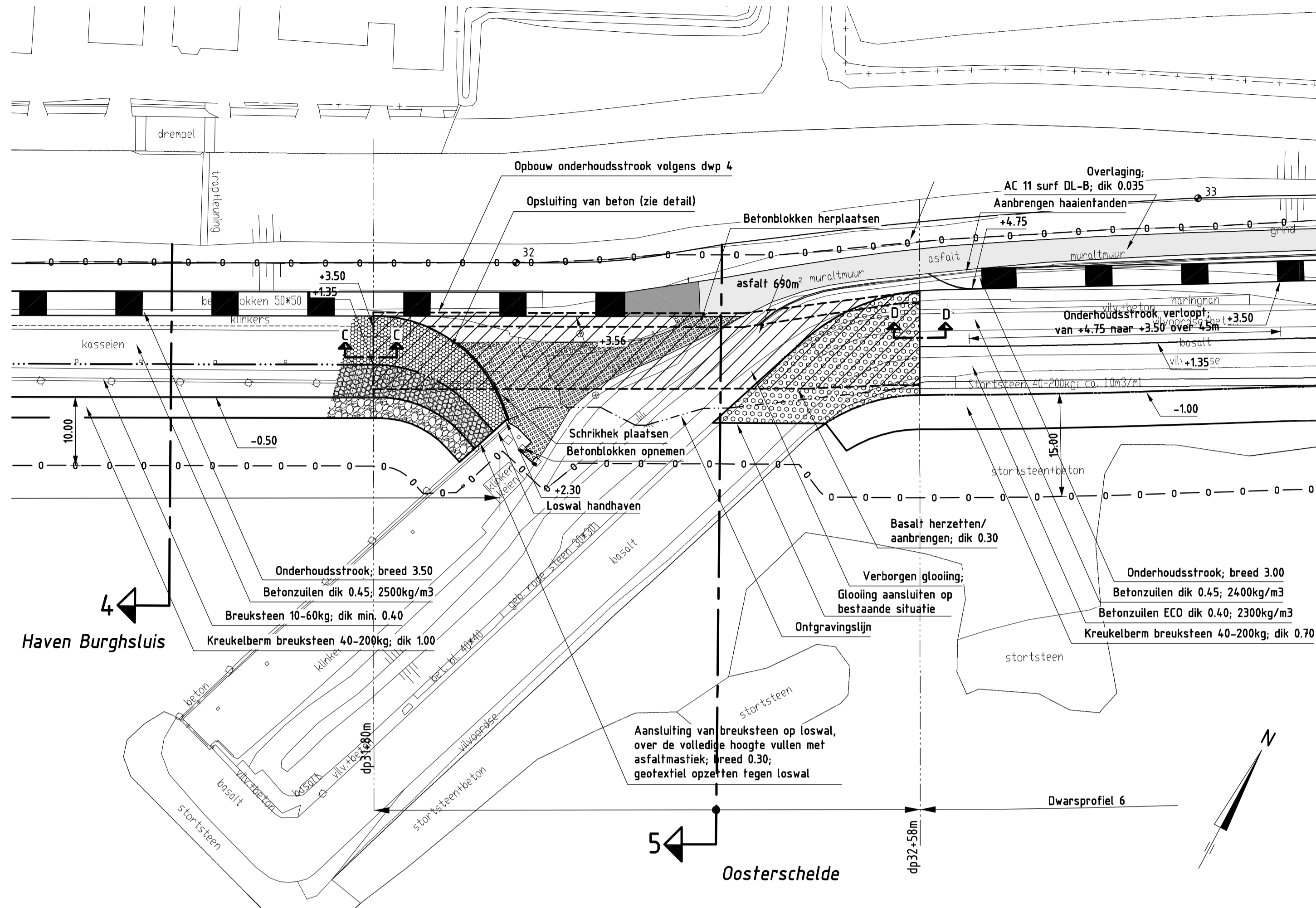
OVERZICHTSKAARTJE

Voor dwarsprofiel 11 zie tekening ZLRW-2013-01056
 Voor transportroute zie tekening ZLRW-2013-01058

		Programma's, Projecten en Onderhoud	
Project Zeeweringen Haven Burghsluis, Koudekerksche inlaag Situatie bestaand en nieuw De Punt			31052567
getekend	J. van der Jagt		d.d. 28-08-2013
gecontroleerd	S. Vermunt		d.d. 28-08-2013
accoord	S. Vereeke		d.d. 28-08-2013
gewijzigd			
		schaal 1:1000 in 30 bladen, blad nr. 4	A2 ZLRW-2013-01044

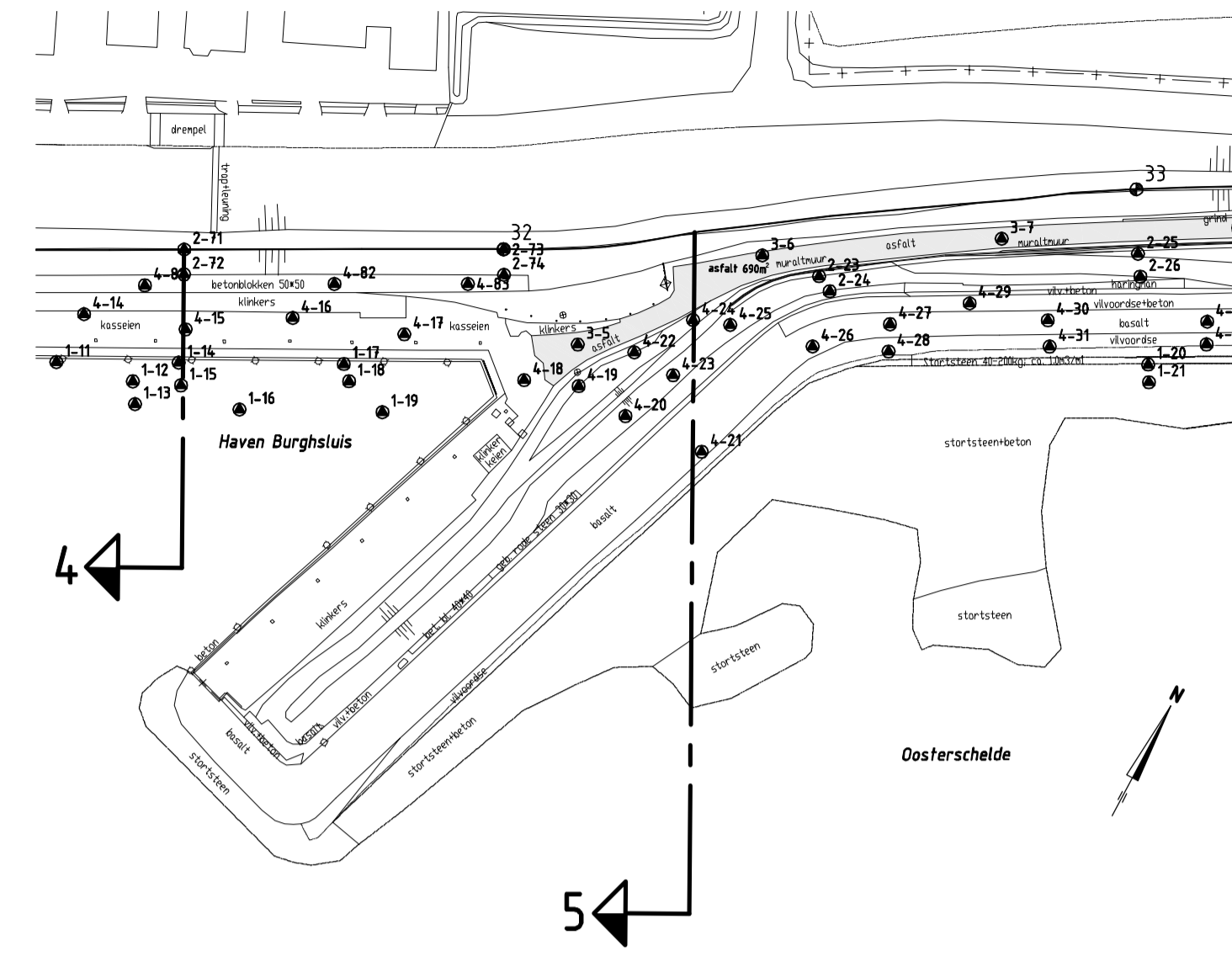
DETAIL A situatie nieuw

schaal 1:500



DETAIL A situatie bestaand

schaal 1:1000



VERKLARING

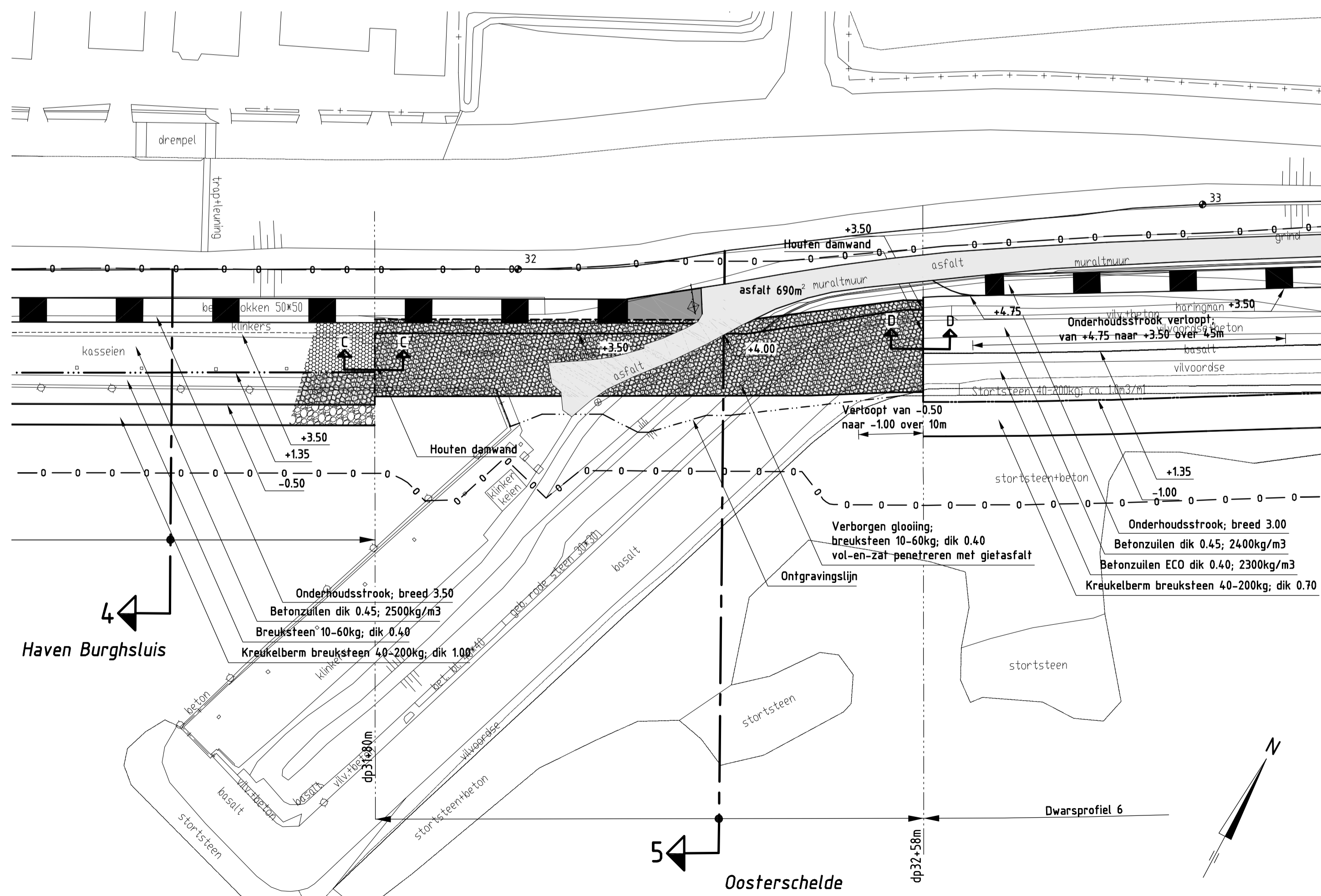
Hoogtematen in meters t.o.v. NAP
 Maten in meters tenzij anders aangegeven
 Alle maten in het werk controleren

- 361 ● Dijkpaal met nummer
- bestaand verkeersbord
- bestaande afvalbak
- ⊗ bestaande lichtmast
- bestaande meerpaal
- bestaande situatie
- bestaande perkoenpalenrij
- - - bestaand raster/hekwerk
- bestaande stortsteen
- - - bestaande zandlijn
- - - bestaande teenlijn
- Te maken werk
- - - Teenconstructie
- - - Overgangsconstructie
- ▬ Onderhoudstrook
- ▨ Aanvullen met klei en inzaaien
- ▨ Betonzoulen
- ▨ O.S.A.
- ▨ Kasseien
- ▨ Overlaging breuksteen
- ▨ Kreukelberm
- ▨ AC 11 surf DL-B; dik 0.035
- ▬ Werkgrens

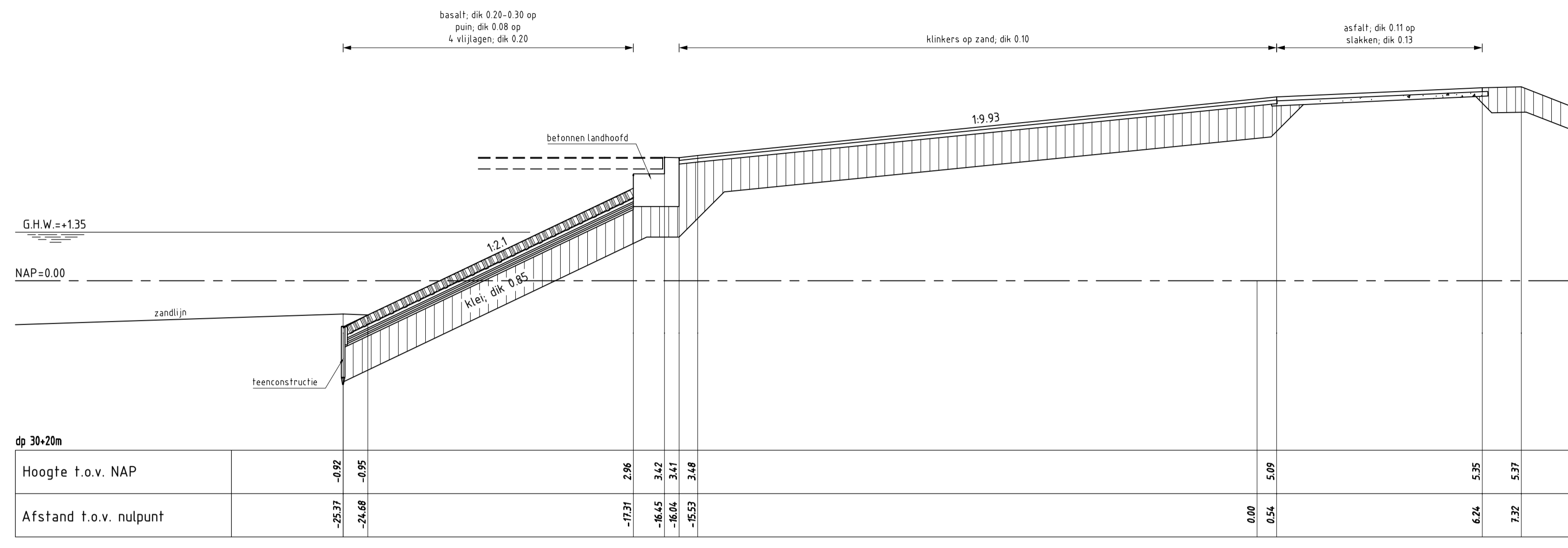
Voor dwarsprofiel 4 zie tekening ZLRW-2013-01049
 Voor dwarsprofiel 5 zie tekening ZLRW-2013-01050
 Voor dwarsprofiel 6 zie tekening ZLRW-2013-01051
 Voor details zie tekening ZLRW-2013-01057
 Voor transportroute zie tekening ZLRW-2013-01058

DETAIL A situatie verborgen glooiing

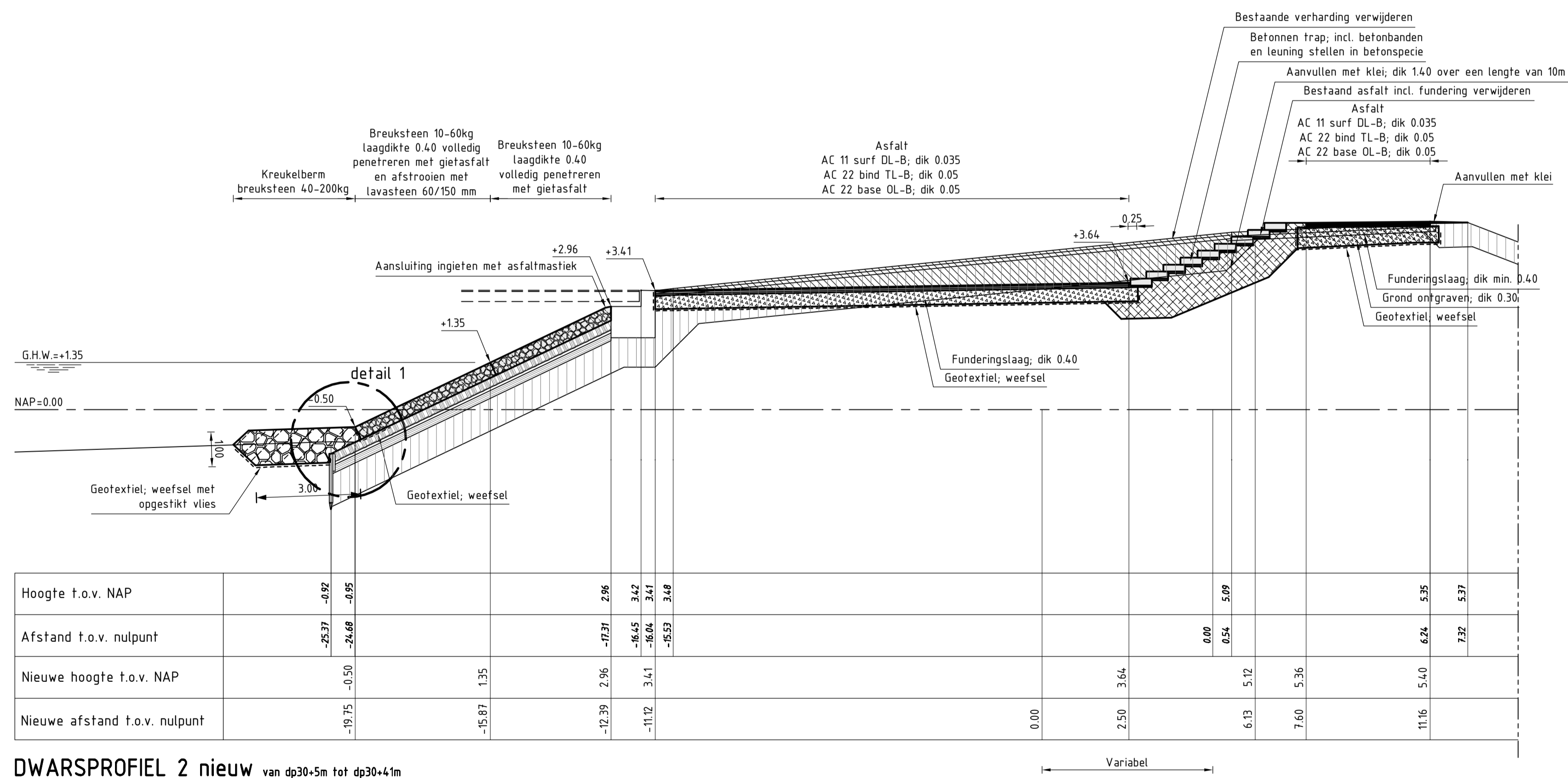
schaal 1:500



		Programma's, Projecten en Onderhoud	
Project Zeeweringen Haven Burghsluis, Koudekerksche inlaag Verborgen glooiing bestaand en nieuw van dp31+80m tot dp32+58m			31052567
Nota van inlichtingen			
getekend	J. van der Jagt	d.d. 25-09-2013	schaal 1:500/1000 in 30 bladen, blad nr. 5
gecontroleerd	S. Vermunt	d.d. 25-09-2013	
accord	S. Vereeke	d.d. 25-09-2013	
gewijzigd			A1 ZLRW-2013-01045



DWARSPROFIEL 2 bestand



DWARSPROFIEL 2 nieuw van dp30+5m tot dp30+41m

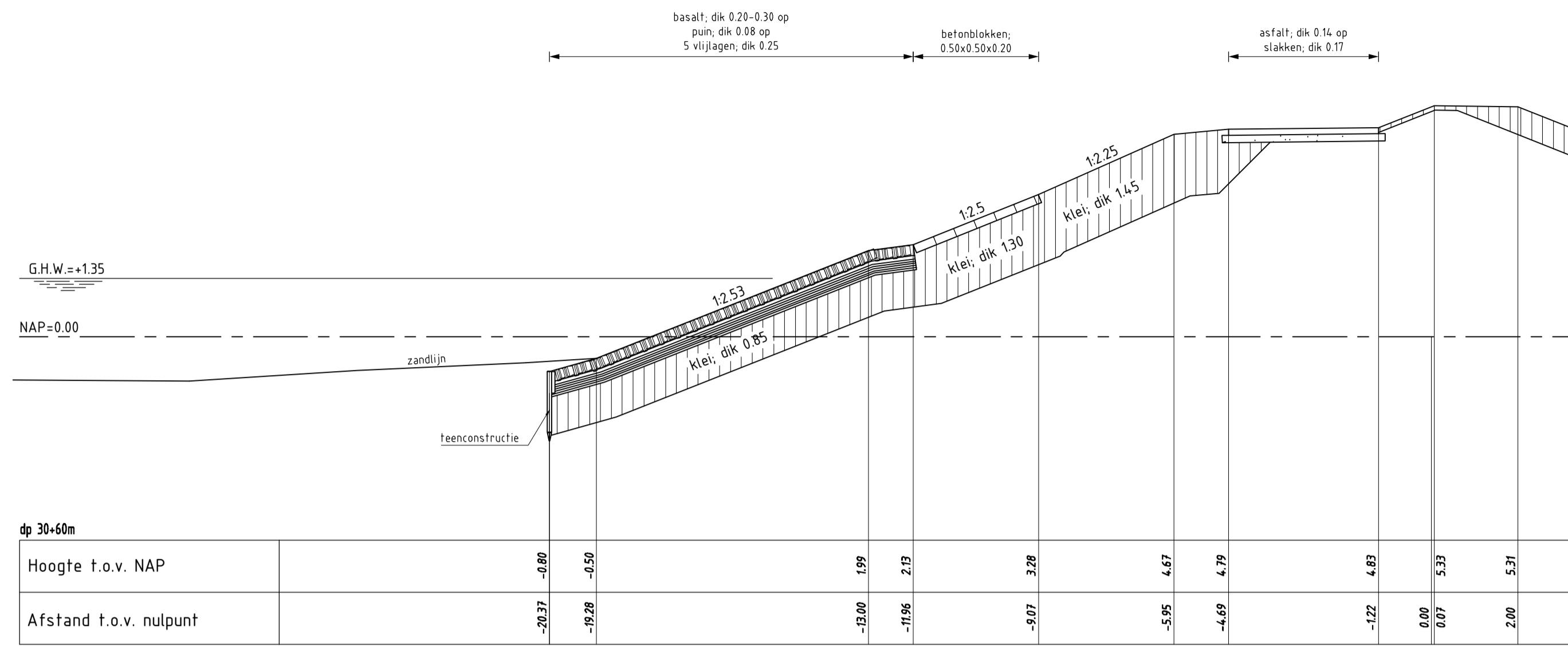
VERKLARING

Hoogtematen in meters t.o.v. NAP
 Maten in meters tenzij anders aangegeven
 Alle maten in het werk controleren

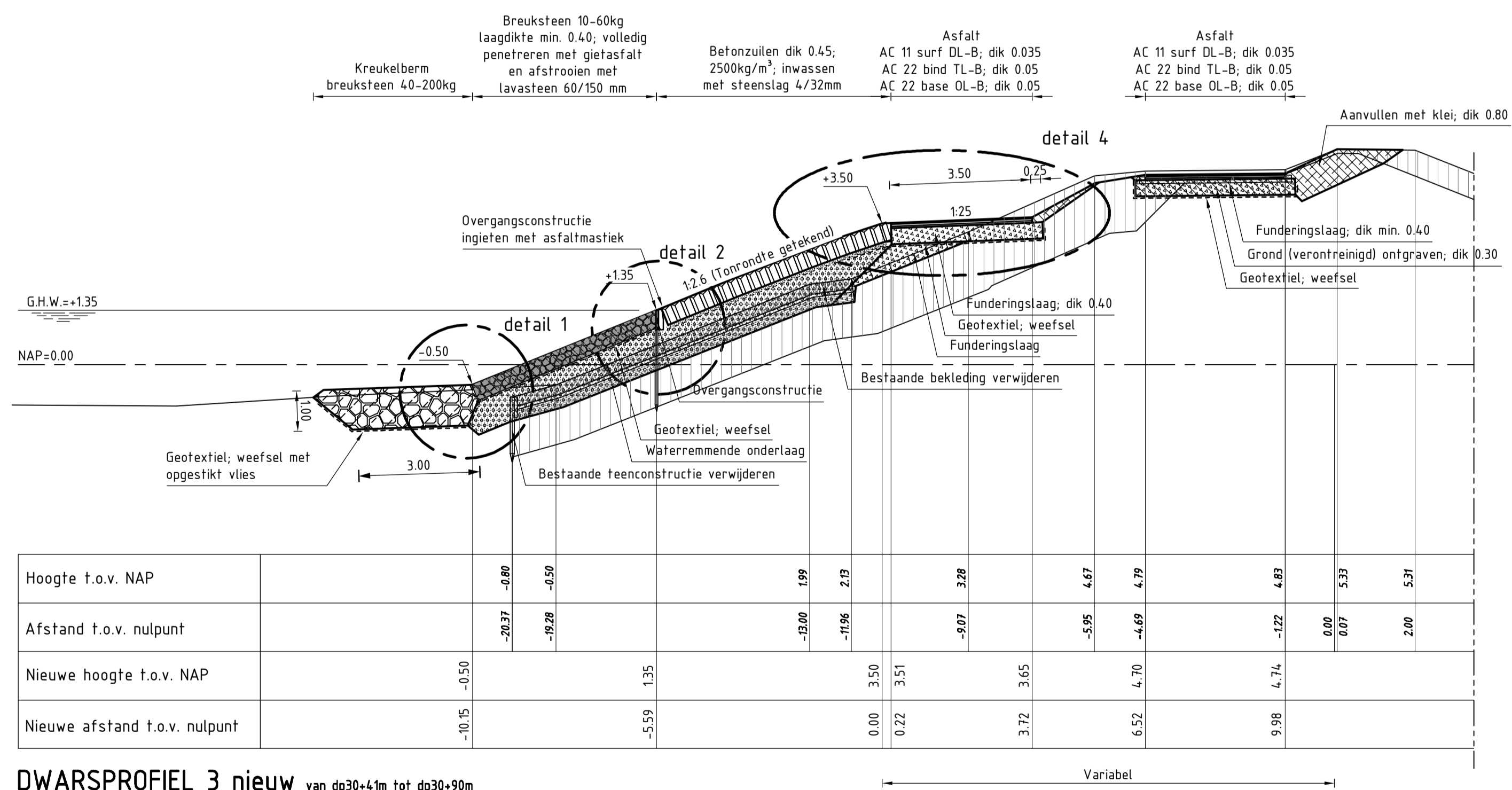
- Bestaand profiel
- Te maken werk
- Viltvoorde (bestaand)
- Basaltzulen (bestaand)
- Betonblokken (bestaand)
- Klei (bestaand)
- Kreukelberm (bestaand)
- Slakken (bestaand)
- Betonzulen (nieuw)
- Basalt (nieuw)
- Gepenetreerde breuksteen (nieuw)
- Klei (nieuw)
- Waterremmende onderlaag (nieuw)
- Funderingslaag (nieuw)
- Kreukelberm (nieuw)
- Grond ontgraven
- Grond aanvullen

Voor situatie (1) zie tekening ZLRW-2013-01041
 Voor details zie tekening ZLRW-2013-01057

		Programma's, Projecten en Onderhoud	
Project Zeeweringen Haven Burghsluis, Koudekerksche inlaag Dwarsprofiel 2 bestaand en nieuw van dp30+5m tot dp30+41m			zaaknr. 31052567
Dwarsprofiel 2 bestaand en nieuw van dp30+5m tot dp30+41m			Nota van inlichtingen
getekend	J. van der Jagt	d.d.	25-09-2013
gecontroleerd	S. Vermunt	d.d.	25-09-2013
accord	S. Vereeke	d.d.	25-09-2013
gewijzigd			
schaal 1:100 in 30 bladen, blad nr. 7			A1 ZLRW-2013-01047



DWARSPROFIEL 3 bestaand



DWARSPROFIEL 3 nieuw van dp30+41m tot dp30+90m

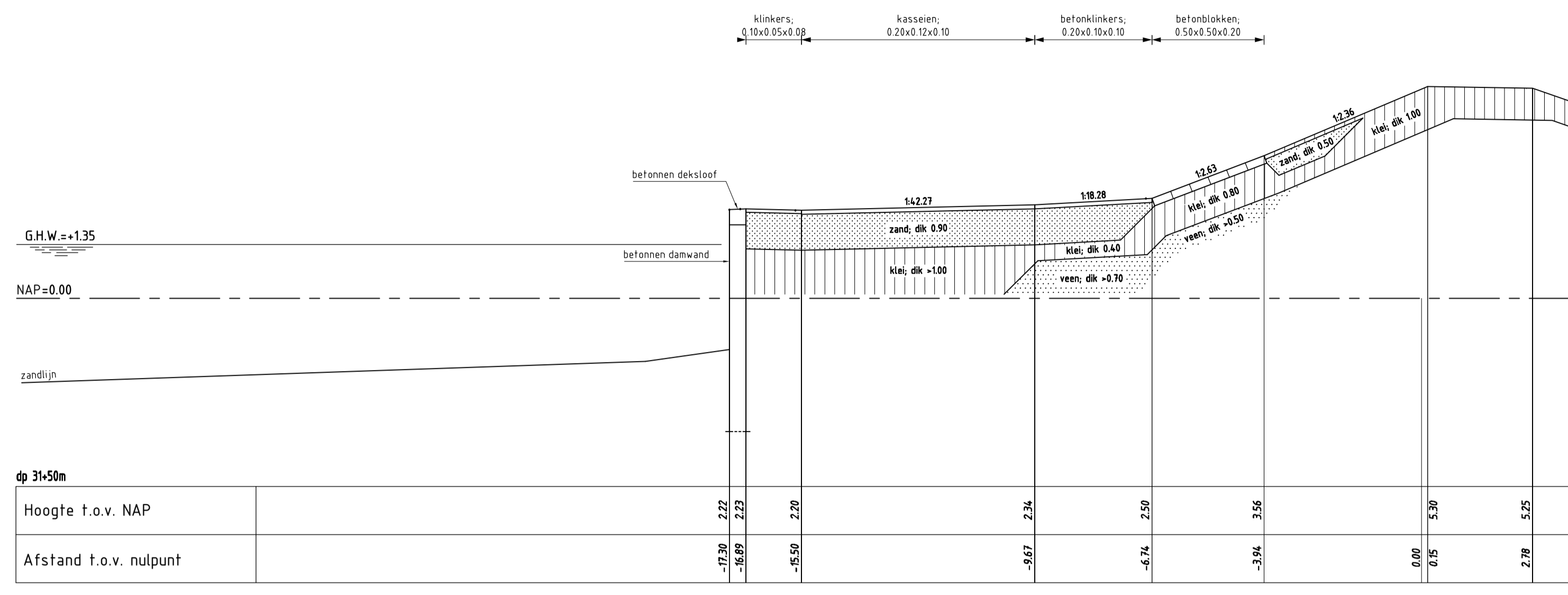
VERKLARING

Hoogtematen in meters t.o.v. NAP
 Maten in meters tenzij anders aangegeven
 Alle maten in het werk controleren

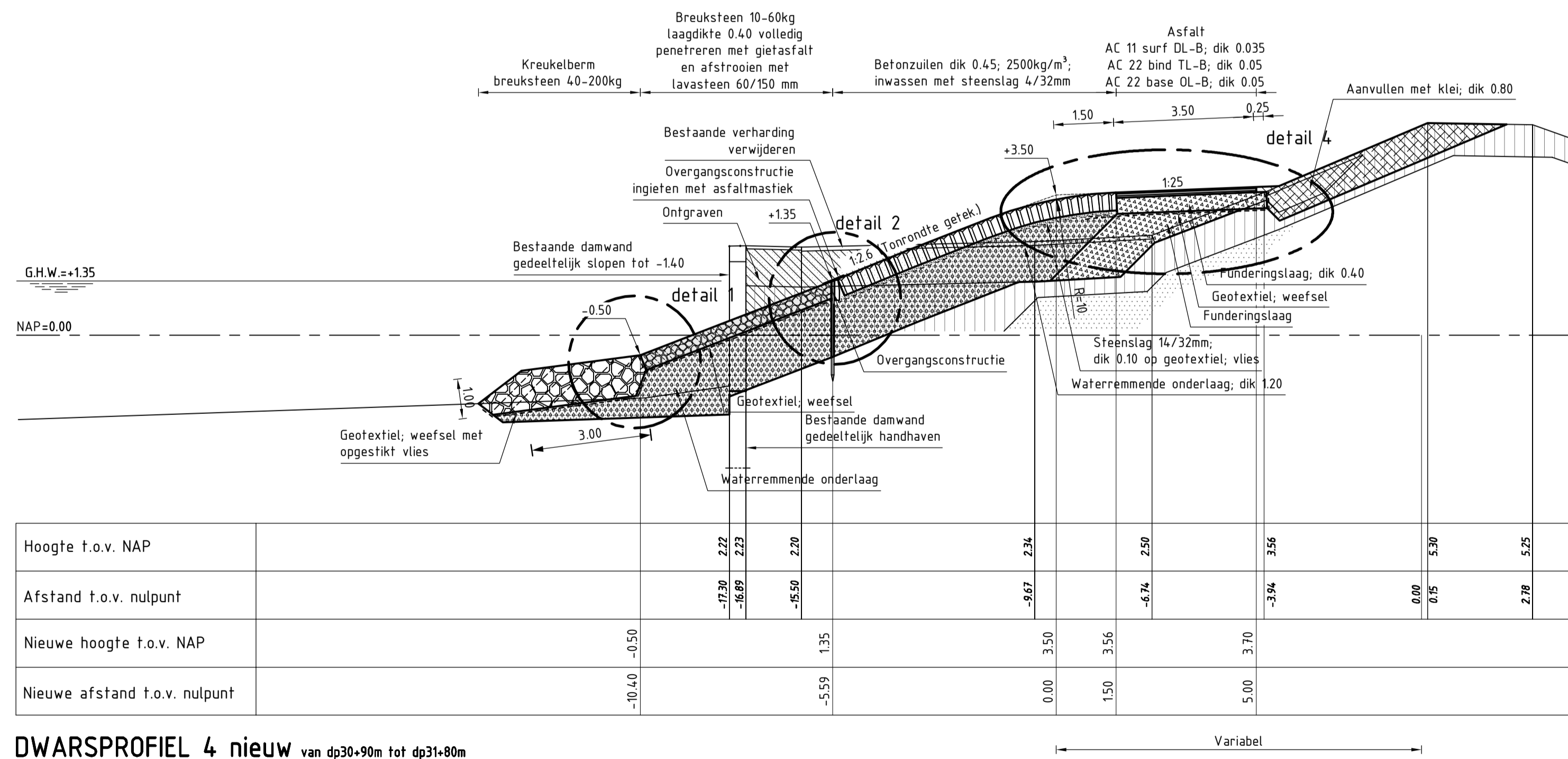
- Bestaand profiel
- Te maken werk
- Vitvoordse (bestaand)
- Basaltzuilen (bestaand)
- Betonblokken (bestaand)
- Klei (bestaand)
- Kreukelberm (bestaand)
- Slakken (bestaand)
- Betonzuilen (nieuw)
- Basalt (nieuw)
- Gepenetreerde breuksteen (nieuw)
- Klei (nieuw)
- Waterremmende onderlaag (nieuw)
- Funderingslaag (nieuw)
- Kreukelberm (nieuw)
- Grond ontgraven
- Grond aanvullen

Voor situatie (1) zie tekening ZLRW-2013-01041
 Voor details zie tekening ZLRW-2013-01057

		Programma's, Projecten en Onderhoud	
Project Zeeweringen Haven Burghsluis, Koudekerksche inlaag Dwarsprofiel 3 bestaand en nieuw van dp30+41m tot dp30+90m			zaaknr. 31052567
			Nota van inlichtingen
getekend	J. van der Jagt	d.d.	25-09-2013
gecontroleerd	S. Vermunt	d.d.	25-09-2013
accord	S. Vereeke	d.d.	25-09-2013
gevrijzigt			
in 30 bladen, blad nr. 8			schaal 1:100
A1			ZLRW-2013-01048



DWARSPROFIEL 4 bestaand



DWARSPROFIEL 4 nieuw van dp30+90m tot dp31+80m

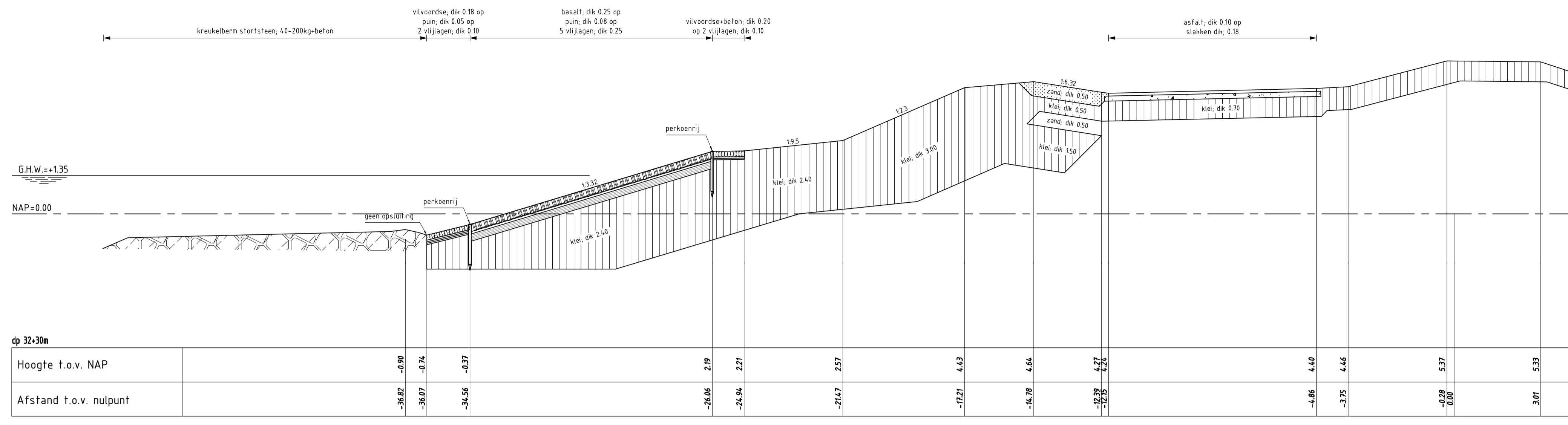
VERKLARING

Hoogtematen in meters t.o.v. NAP
 Maten in meters tenzij anders aangegeven
 Alle maten in het werk controleren


- Bestaand profiel
- Te maken werk
- Vilvoordse (bestaand)
- Basaltzulen (bestaand)
- Betonblokken (bestaand)
- Klei (bestaand)
- Kreukelberm (bestaand)
- Slakken (bestaand)
- Betonzulen (nieuw)
- Basalt (nieuw)
- Gepenetreerde breuksteen (nieuw)
- Klei (nieuw)
- Waterremmende onderlaag (nieuw)
- Funderingslaag (nieuw)
- Kreukelberm (nieuw)
- Grond ontgraven
- Grond aanvullen

Voor situatie (1) zie tekening ZLRW-2013-01041
 Voor details zie tekening ZLRW-2013-01057

		Programma's, Projecten en Onderhoud	
Project Zeeweringen Haven Burghsluis, Koudekerksche inlaag			zaaknr. 31052567
Dwarsprofiel 4 bestaand en nieuw van dp30+90m tot dp31+80m			Nota van inlichtingen
getekend J. van der Jagt	d.d. 25-09-2013	schaal 1:100	
gecontroleerd S. Vermunt	d.d. 25-09-2013	in 30 bladen, blad nr. 9	
accoord S. Vereeke	d.d. 25-09-2013		
gewijzigd			A1 ZLRW-2013-01049



DWARSPROFIEL 5 bestaand



DWARSPROFIEL 5 nieuw van dp31+80m tot dp32+58m

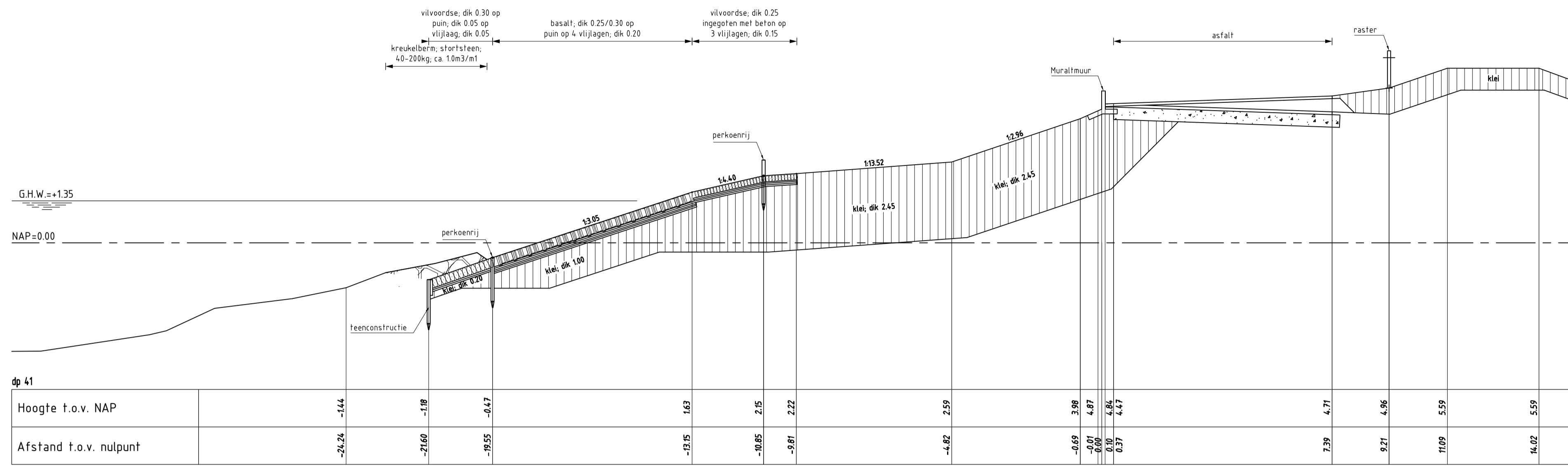
VERKLARING

Hoogtematen in meters t.o.v. NAP
 Maten in meters tenzij anders aangegeven
 Alle maten in het werk controleren

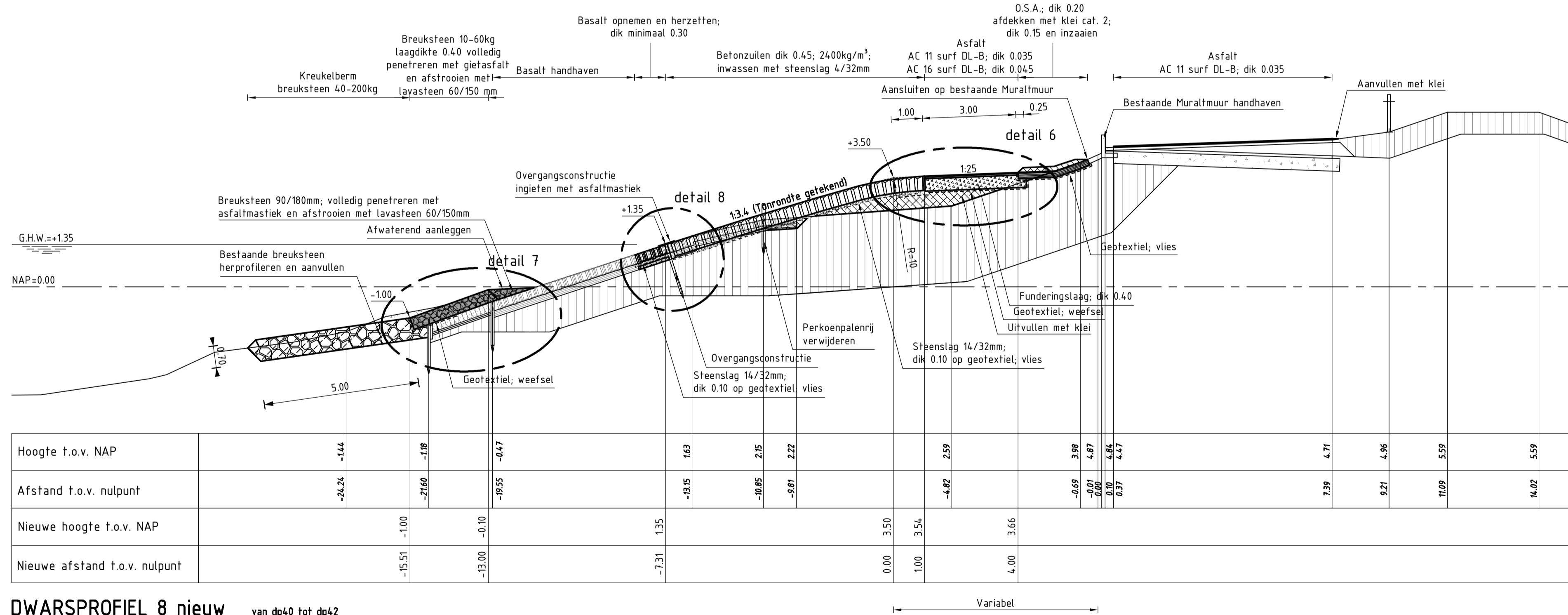
- Bestaand profiel
- Te maken werk
- Vitvoordse (bestaand)
- Basaltzulen (bestaand)
- Betonblokken (bestaand)
- Klei (bestaand)
- Kreukelbarm (bestaand)
- Slakken (bestaand)
- Betonzulen (nieuw)
- Basalt (nieuw)
- Gepenetreerde breuksteen (nieuw)
- Klei (nieuw)
- Waterremmende onderlaag (nieuw)
- Funderingslaag (nieuw)
- Kreukelbarm (nieuw)
- Grond ontgraven
- Grond aanvullen

Voor situatie (1) zie tekening ZLRW-2013-01041
 Voor details zie tekening ZLRW-2013-01057

		Programma's, Projecten en Onderhoud	
Project Zeeweringen Haven Burghsluis, Koudekerksche inlaag Dwarsprofiel 5 bestaand en nieuw van dp31+80 tot dp32+58m			zaaknr. 31052567
			Nota van inlichtingen
getekend	J. van der Jagt	d.d.	25-09-2013
gecontroleerd	S. Vermunt	d.d.	25-09-2013
accord	S. Vereeke	d.d.	25-09-2013
gevrijd			
		in	30 bladen, blad nr. 10
		A1 ZLRW-2013-01050	



DWARSPROFIEL 8 bestaand



DWARSPROFIEL 8 nieuw van dp40 tot dp42

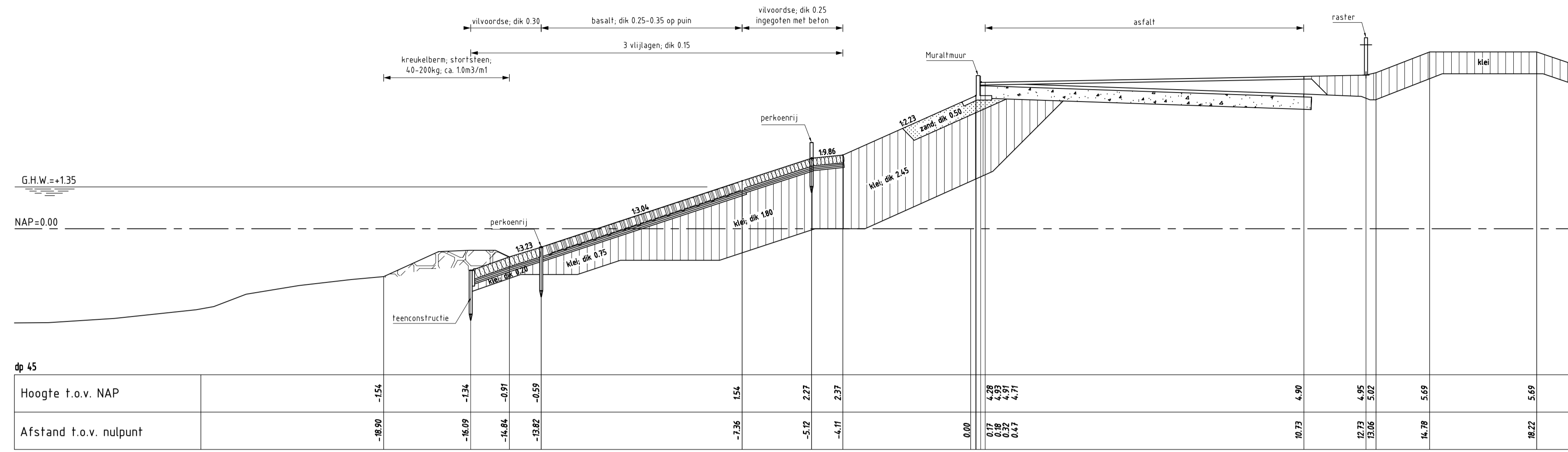
VERKLARING

Hoogtematen in meters t.o.v. NAP
 Maten in meters tenzij anders aangegeven
 Alle maten in het werk controleren

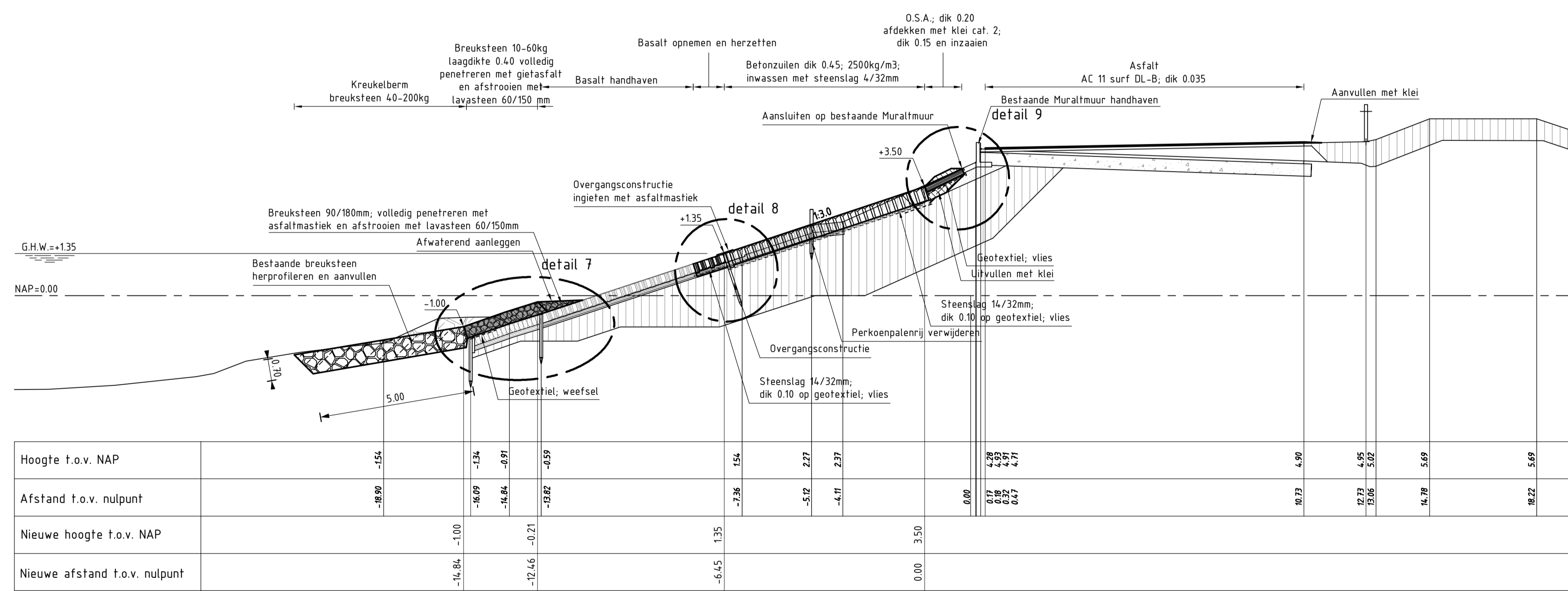
- Bestaand profiel
- Te maken werk
- Vilvoordse (bestaand)
- Basaltzulen (bestaand)
- Betonblokken (bestaand)
- Klei (bestaand)
- Kreukelberm (bestaand)
- Slakken (bestaand)
- Betonzulen (nieuw)
- Basalt (nieuw)
- Gepenetreerde breuksteen (nieuw)
- Klei (nieuw)
- Waterremmende onderlaag (nieuw)
- Funderingslaag (nieuw)
- Kreukelberm (nieuw)
- Grond ontgraven
- Grond aanvullen

Voor situatie (2) zie tekening ZLRW-2013-01042
 Voor details zie tekening ZLRW-2013-01057

		Programma's, Projecten en Onderhoud	
Project Zeeweringen Haven Burghsluis, Koudekerksche inlaag Dwarsprofiel 8 bestaand en nieuw van dp40 tot dp42			zaaknr. 31052567 Nota van inlichtingen
getekend	J. van der Jagt	d.d.	25-09-2013
gecontroleerd	S. Vermunt	d.d.	25-09-2013
accord	S. Vereeke	d.d.	25-09-2013
gevrijgd			
		in	30 bladen, blad nr. 13
		A1 ZLRW-2013-01053	



DWARSPROFIEL 9 Bestand



DWARSPROFIEL 9 nieuw van dp42 tot dp46+50m

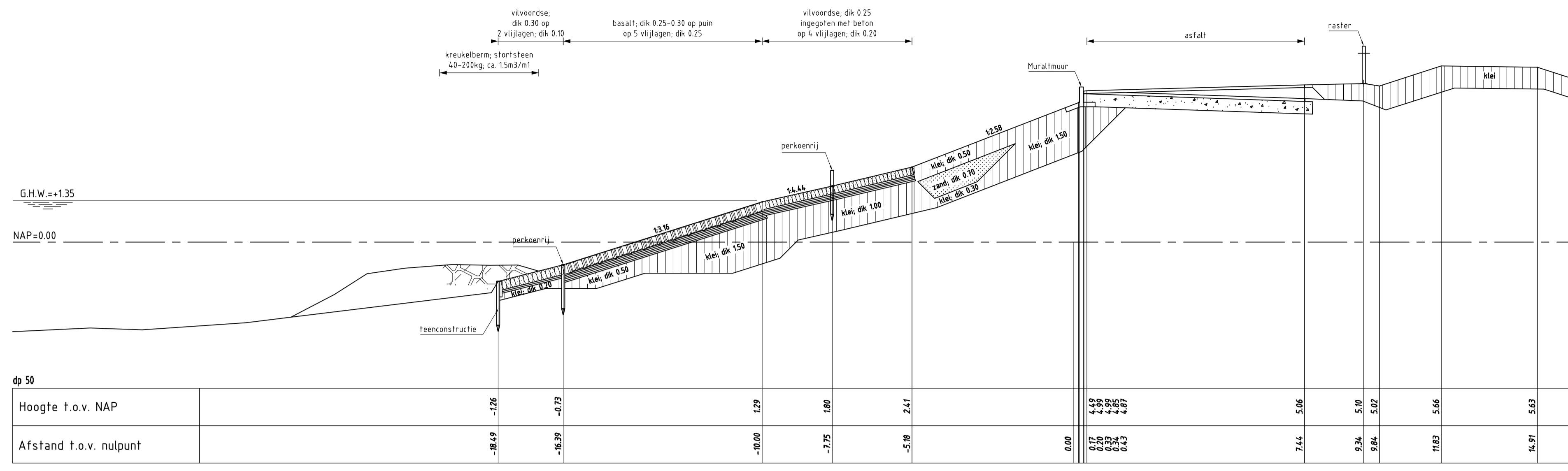
VERKLARING

Hoogtematen in meters t.o.v. NAP
 Maten in meters tenzij anders aangegeven
 Alle maten in het werk controleren

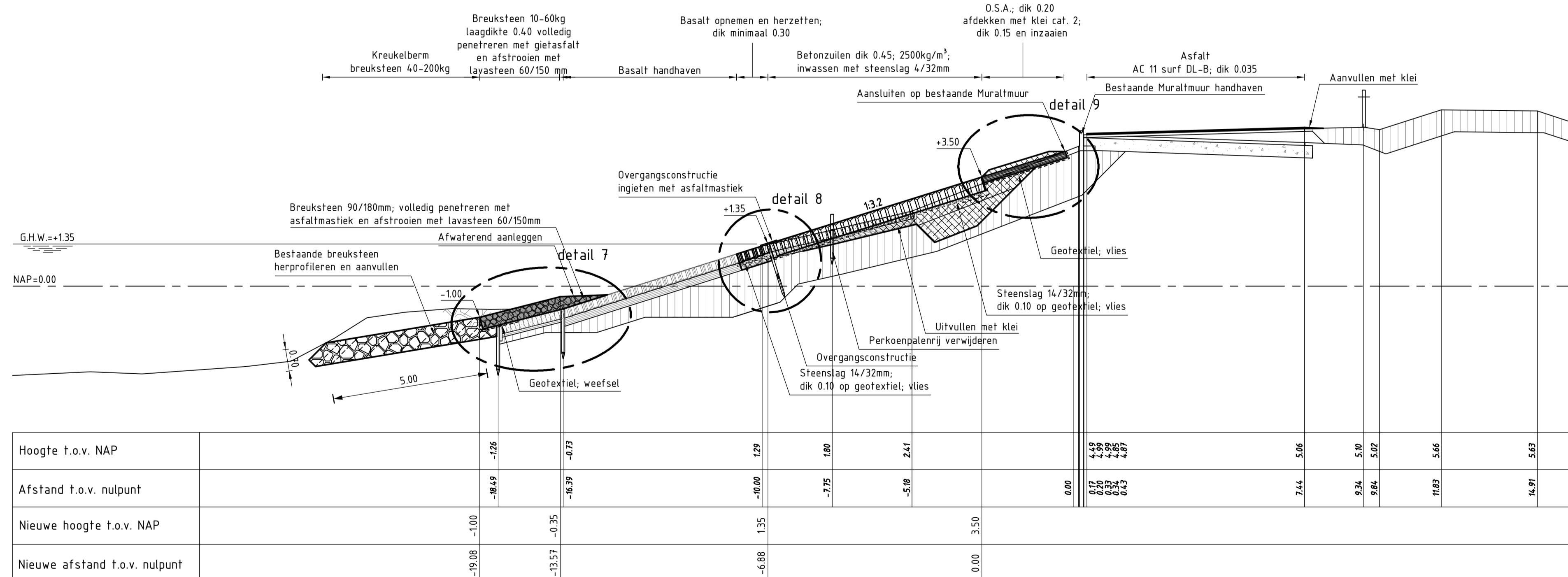
- Bestaand profiel
- Te maken werk
- Viltvoordse (bestaand)
- Basaltzulen (bestaand)
- Betonblokken (bestaand)
- Klei (bestaand)
- Kreukelberm (bestaand)
- Slakken (bestaand)
- Betonzulen (nieuw)
- Basalt (nieuw)
- Gepenetreerde breuksteen (nieuw)
- Klei (nieuw)
- Waterremmende onderlaag (nieuw)
- Funderingslaag (nieuw)
- Kreukelberm (nieuw)
- Grond ontgraven
- Grond aanvullen

Voor situatie (2) zie tekening ZLRW-2013-01042
 Voor situatie (3) zie tekening ZLRW-2013-01043
 Voor details zie tekening ZLRW-2013-01057

		Programma's, Projecten en Onderhoud	
Project Zeeweringen Haven Burghsluis, Koudekerksche inlaag Dwarsprofiel 9 Bestand en nieuw van dp42 tot dp46+50m			zaaknr. 31052567
Notificatie van inlichtingen			Notificatie van inlichtingen
getekend J. van der Jagt	d.d. 25-09-2013	schaal 1:100	
gecontroleerd S. Vermunt	d.d. 25-09-2013	in 30 bladen, blad nr. 14	
accoord S. Vereeke	d.d. 25-09-2013		
gewijzigd			A1 ZLRW-2013-01054



DWARSPROFIEL 10 bestaand



DWARSPROFIEL 10 nieuw van dp46+50m tot dp53+93m

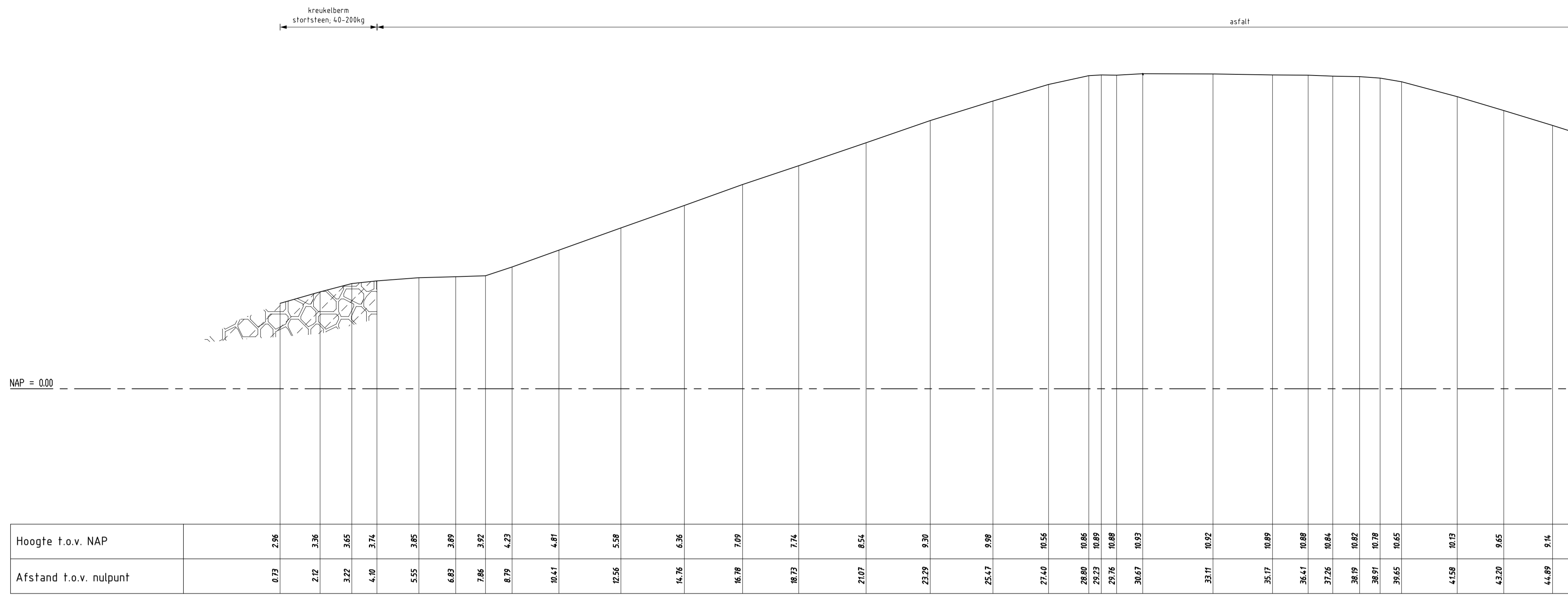
VERKLARING

Hoogtematen in meters t.o.v. NAP
 Maten in meters tenzij anders aangegeven
 Alle maten in het werk controleren

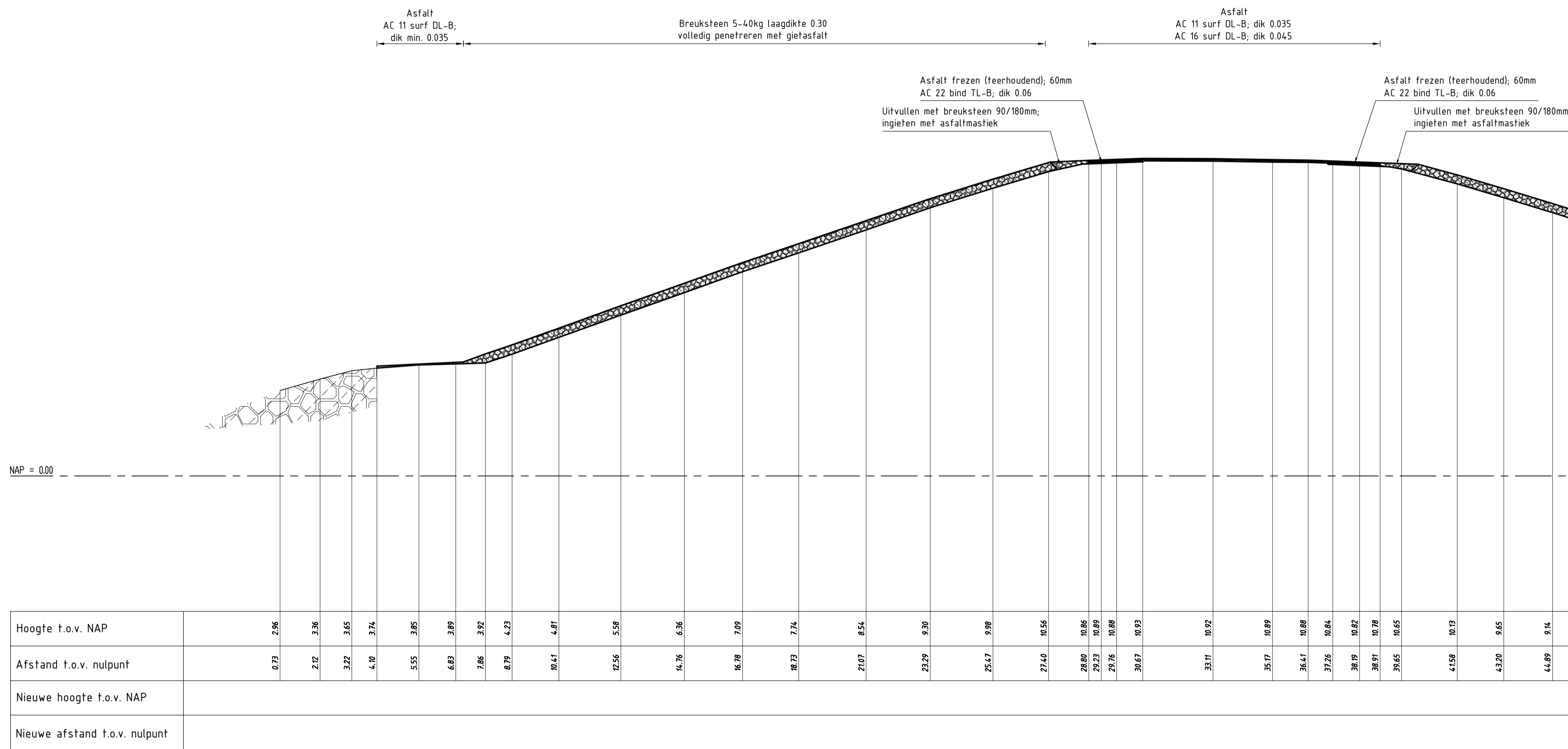
- Bestaand profiel
- Te maken werk
- Viltvoordse (bestaand)
- Basaltzulen (bestaand)
- Betonblokken (bestaand)
- Klei (bestaand)
- Kreukelberm (bestaand)
- Slakken (bestaand)
- Betonzulen (nieuw)
- Basalt (nieuw)
- Gepenetreerde breuksteen (nieuw)
- Klei (nieuw)
- Waterremmende onderlaag (nieuw)
- Funderingslaag (nieuw)
- Kreukelberm (nieuw)
- Grond ontgraven
- Grond aanvullen

Voor situatie (3) zie tekening ZLRW-2013-01043
 Voor details zie tekening ZLRW-2013-01057

		Programma's, Projecten en Onderhoud	
Project Zeeweringen Haven Burghsluis, Koudekerksche inlaag Dwarsprofiel 10 bestaand en nieuw van dp46+50m tot dp53+93m			zaaknr. 31052567
Notificatie van inlichtingen			Notificatie van inlichtingen
getekend J. van der Jagt	d.d. 25-09-2013	schaal 1:100	
gecontroleerd S. Vermunt	d.d. 25-09-2013	in 30 bladen, blad nr. 15	
accoord S. Vereeke	d.d. 25-09-2013		
gewijzigd			A1 ZLRW-2013-01055



DWARSPROFIEL 11 bestaand



DWARSPROFIEL 11 nieuw

VERKLARING

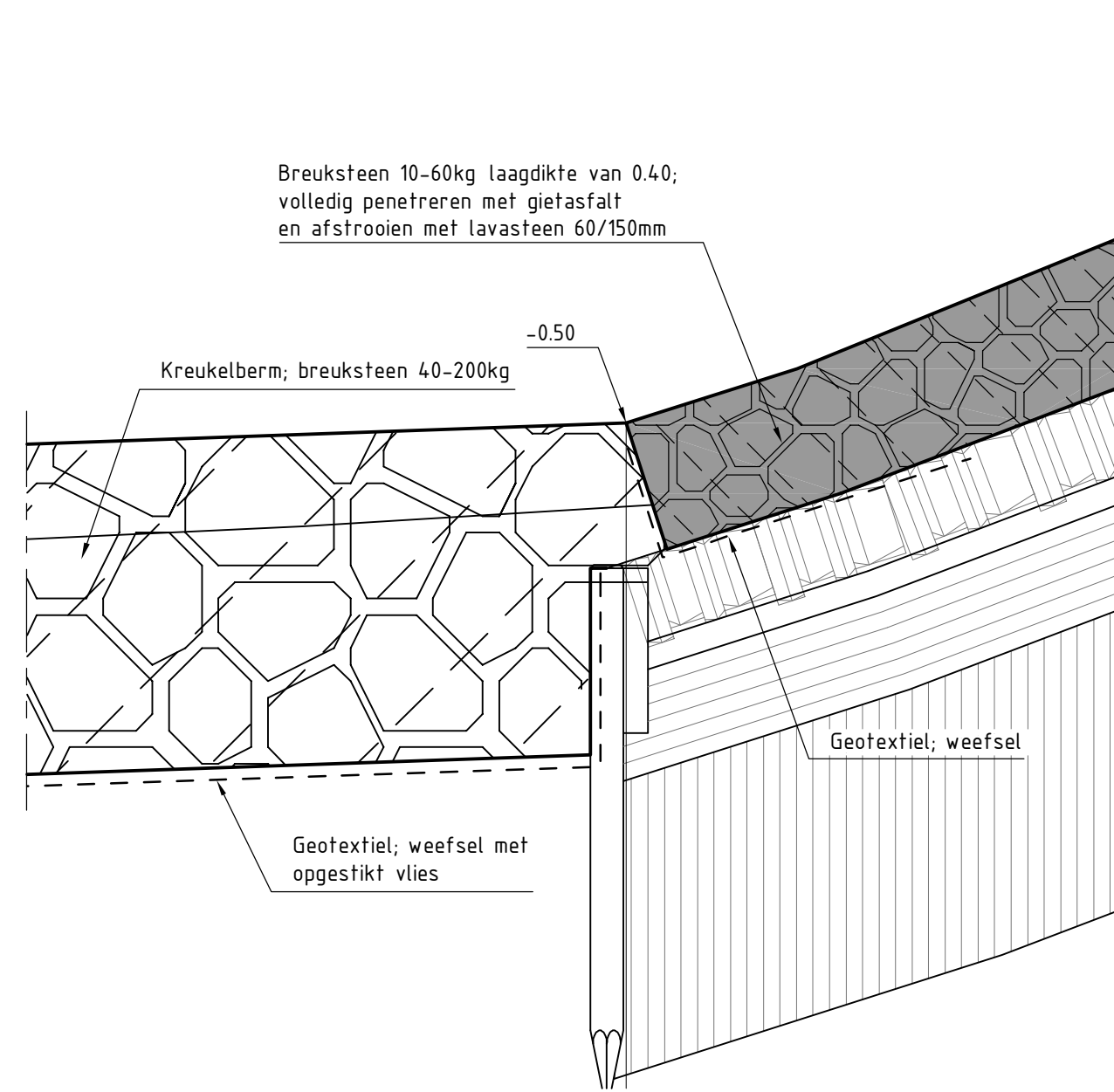
Hoogtematen in meters t.o.v. NAP
 Maten in meters tenzij anders aangegeven
 Alle maten in het werk controleren

- Bestaand profiel
- Te maken werk
- Vitvoordse (bestaand)
- Basaltzulen (bestaand)
- Betonblokken (bestaand)
- Klei (bestaand)
- Kreukelberm (bestaand)
- Slakken (bestaand)
- Betonzulen (nieuw)
- Basalt (nieuw)
- Gepenetreerde breuksteen (nieuw)
- Klei (nieuw)
- Waterremmende onderlaag (nieuw)
- Funderingslaag (nieuw)
- Kreukelberm (nieuw)
- Grond ontgraven
- Grond aanvullen

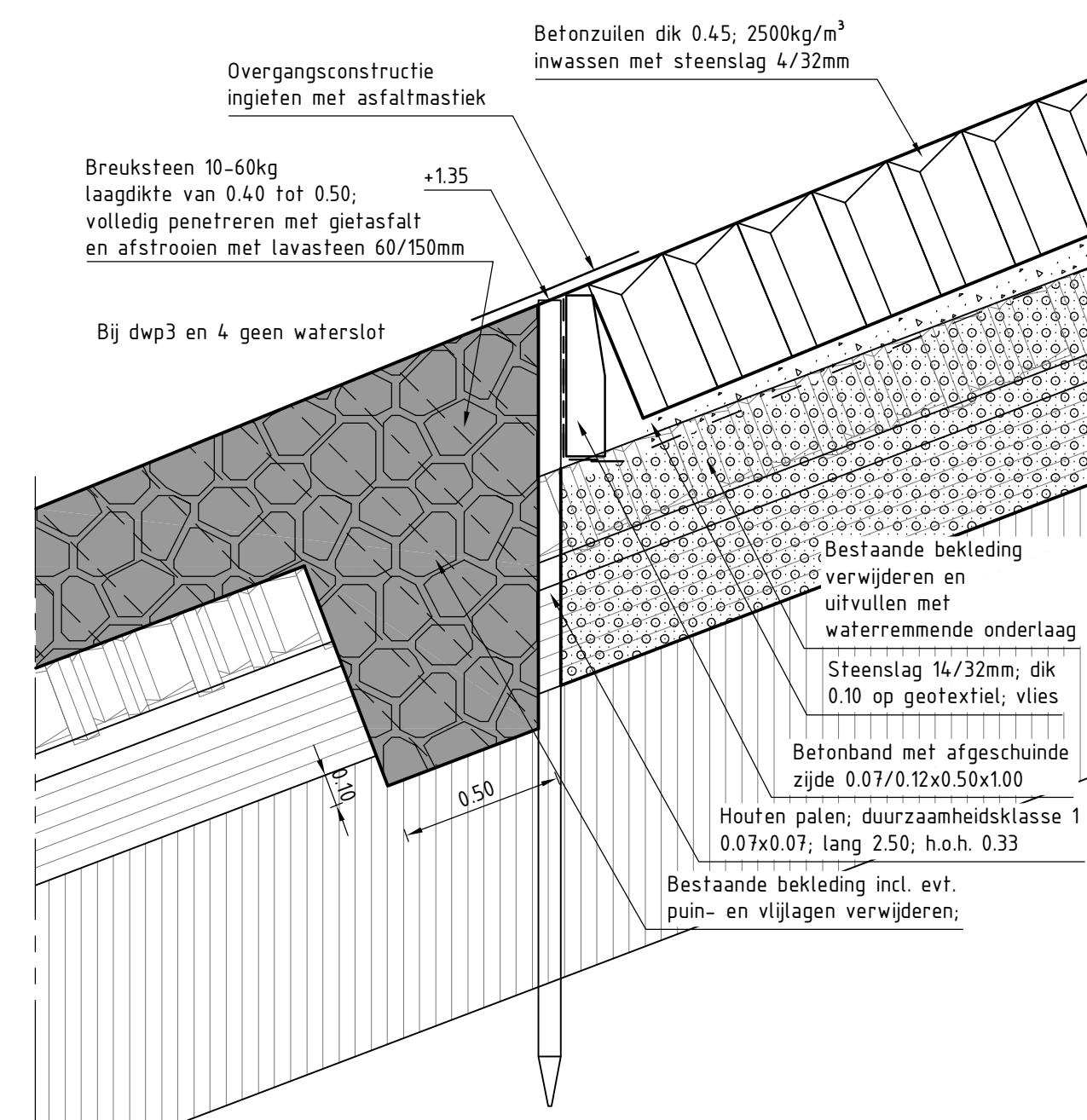
Voor situatie zie tekening ZLRW-2013-01044

		Programma's, Projecten en Onderhoud	
Project Zeeweringen Haven Burghsluis, Koudekerksche inlaag Dwarsprofiel 11 De Punt			zaaknr. 31052567
getekend J. van der Jagt	d.d. 28-08-2013	schaal 1:100	
gecontroleerd S. Vermunt	d.d. 28-08-2013	in 30 bladen, blad nr. 16	
accoord S. Vereeke	d.d. 28-08-2013		
gewijzigd			A1 ZLRW-2013-01056

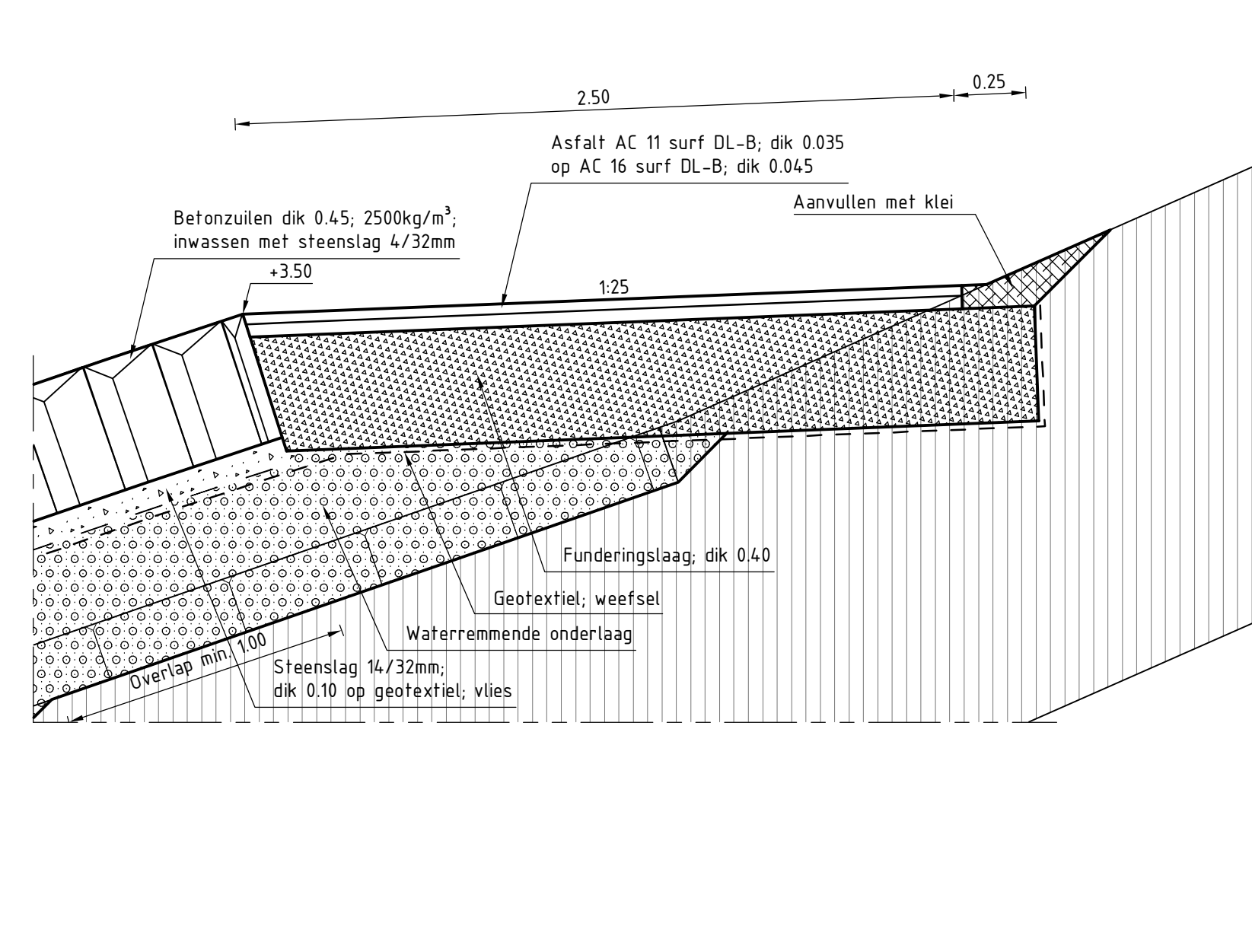
DETAIL 1
schaal 120



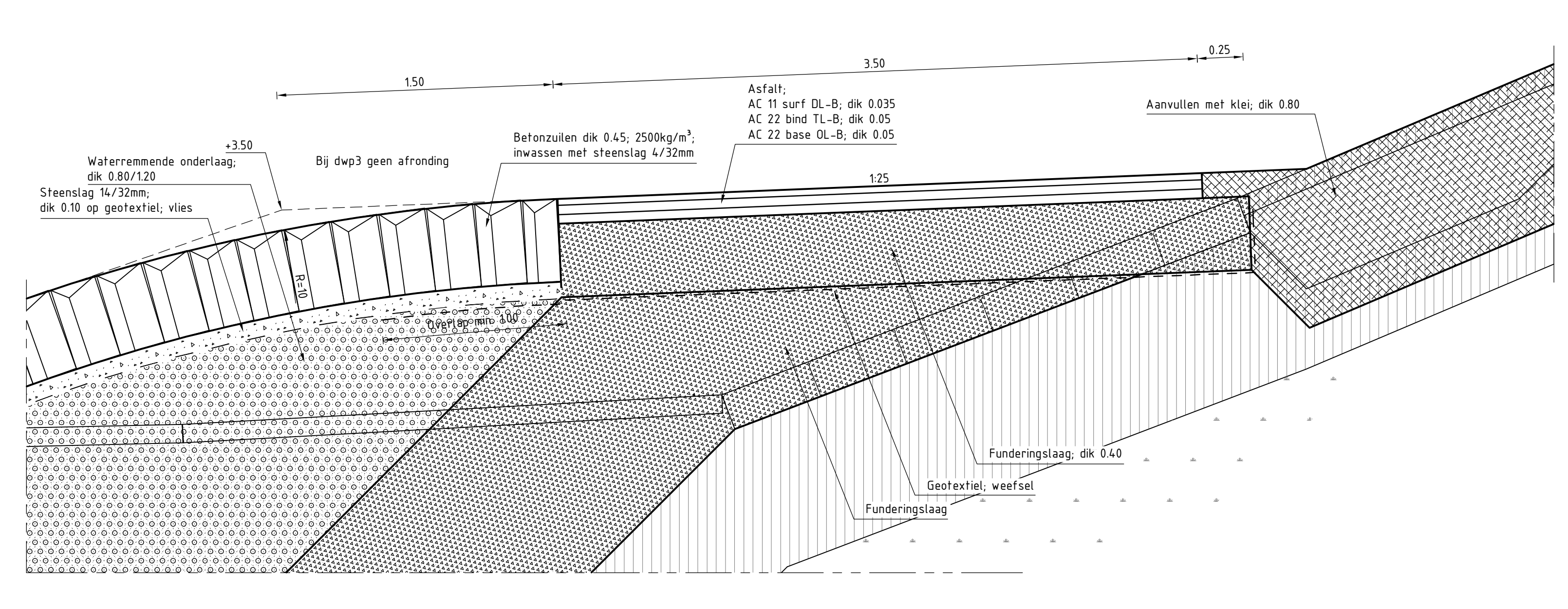
DETAIL 2
schaal 120



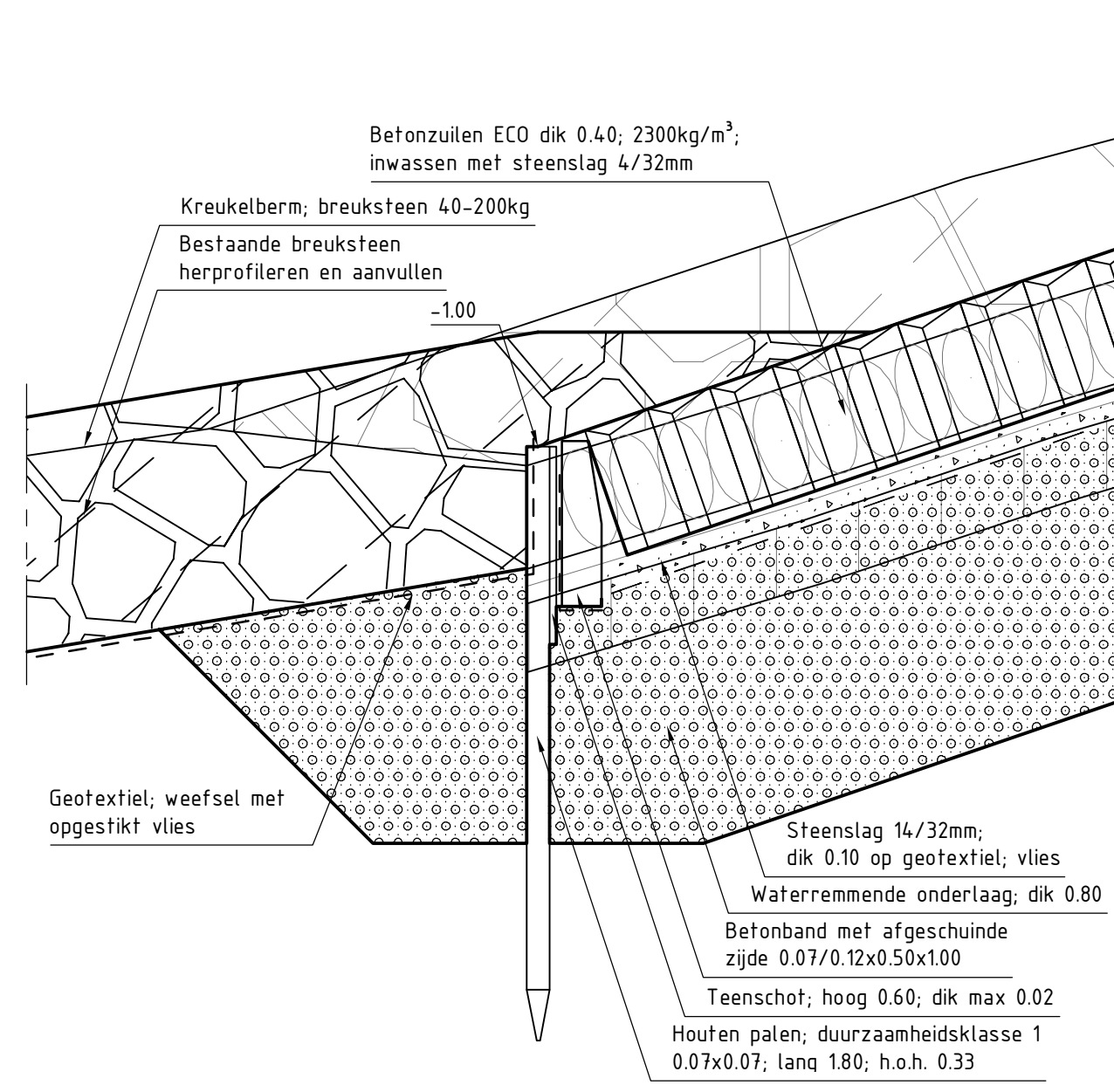
DETAIL 3
schaal 120



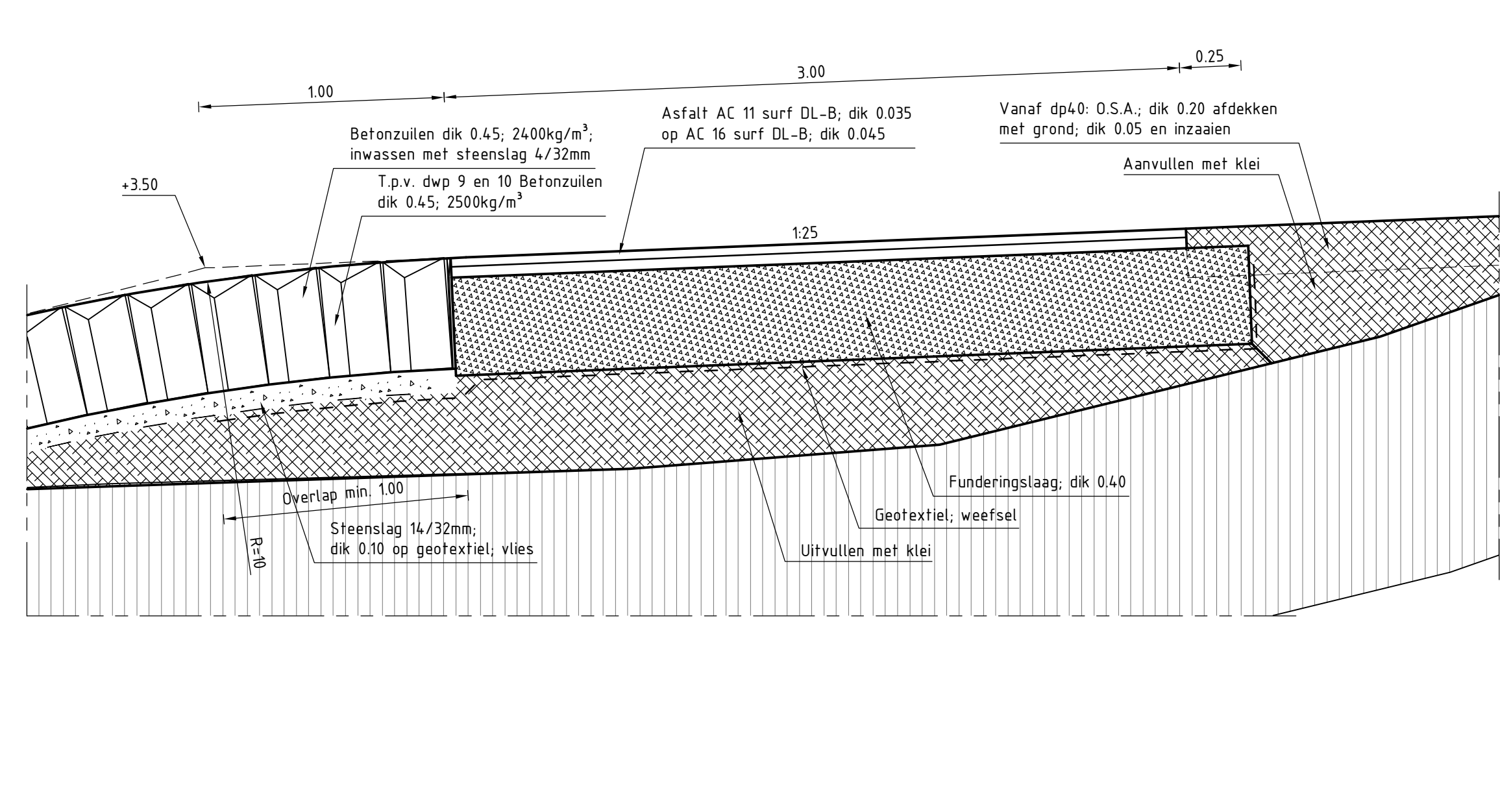
DETAIL 4
schaal 120



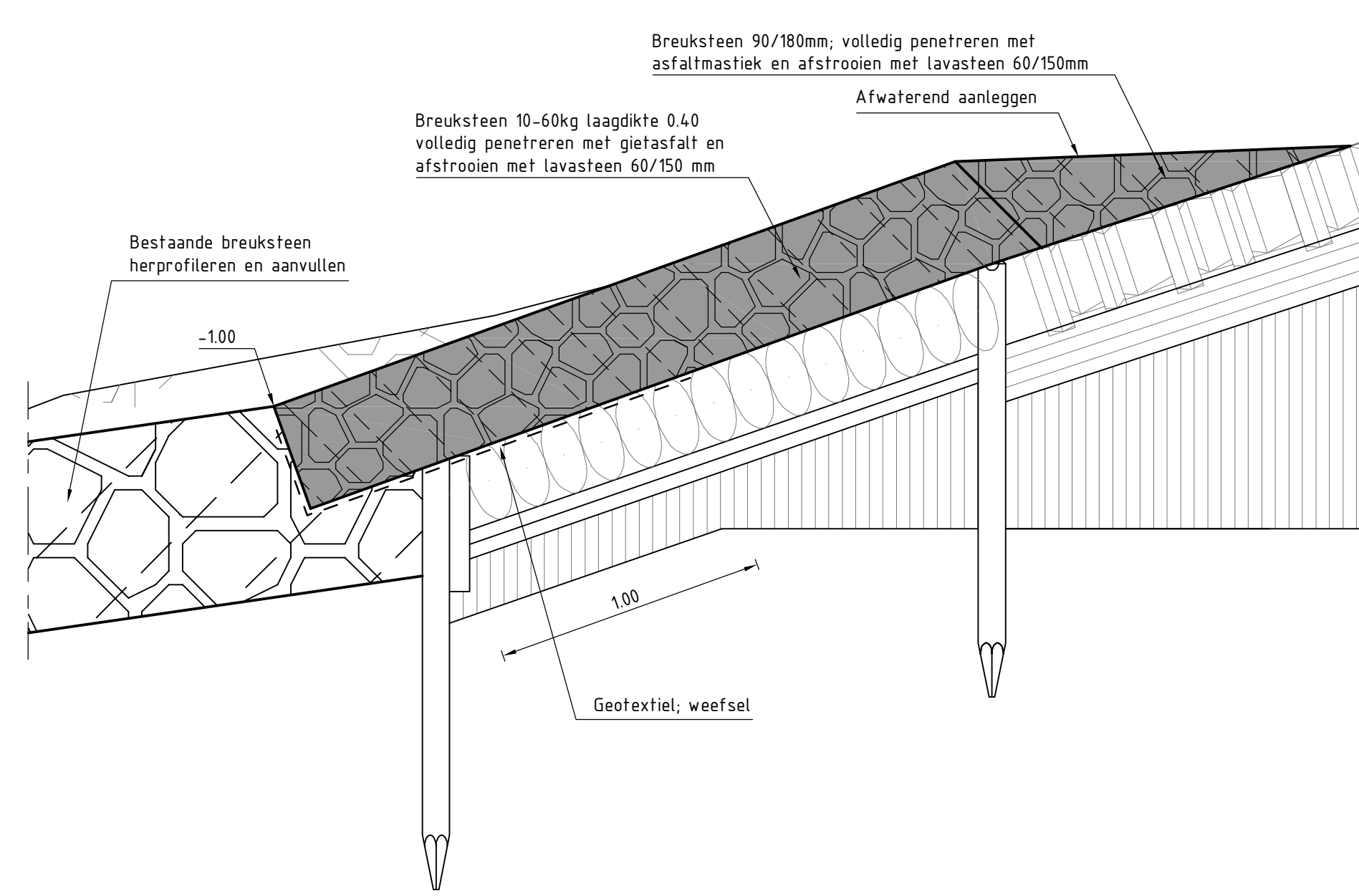
DETAIL 5
schaal 120



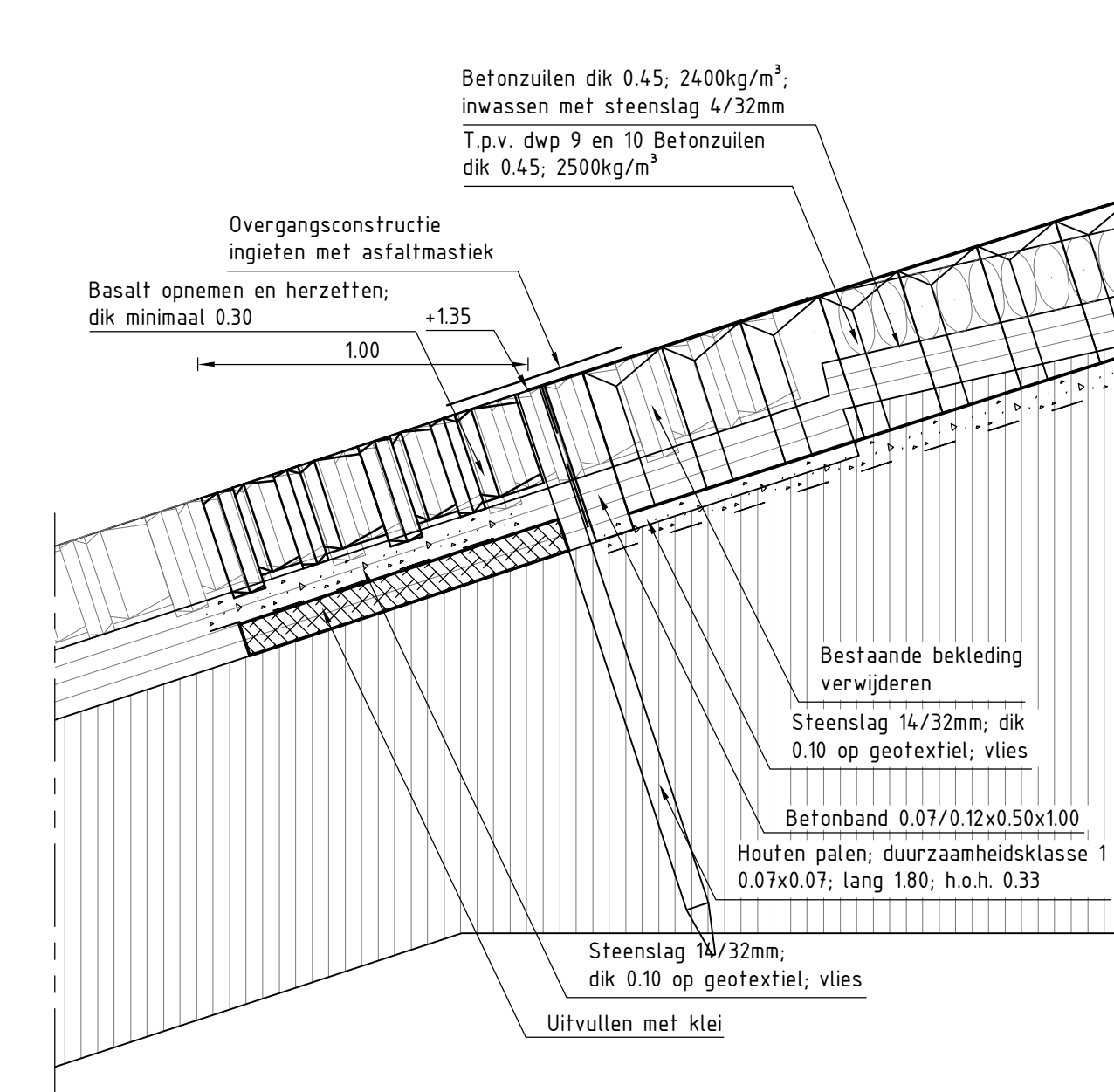
DETAIL 6
schaal 120



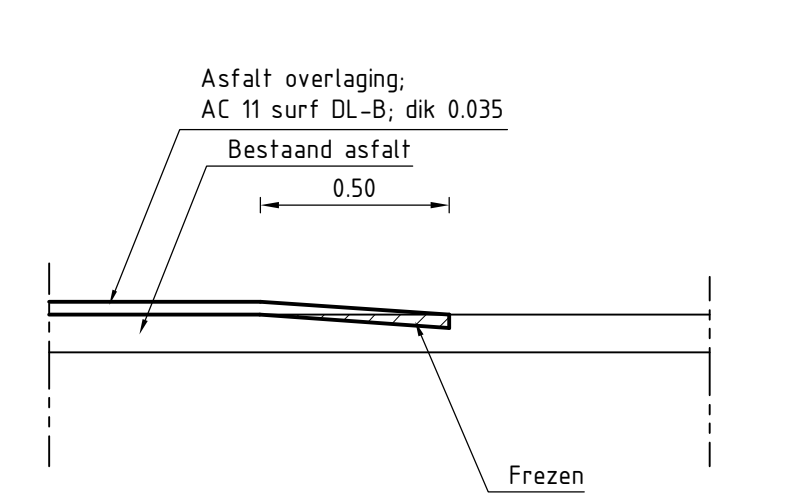
DETAIL 7
schaal 120



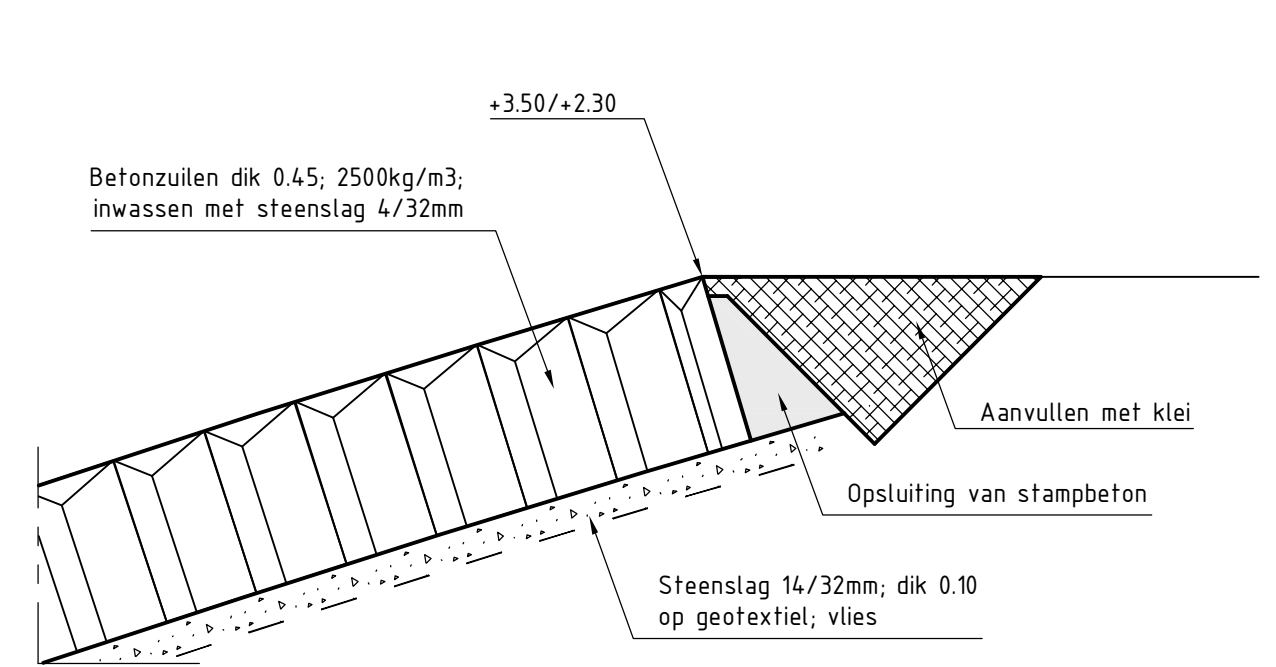
DETAIL 8
schaal 120



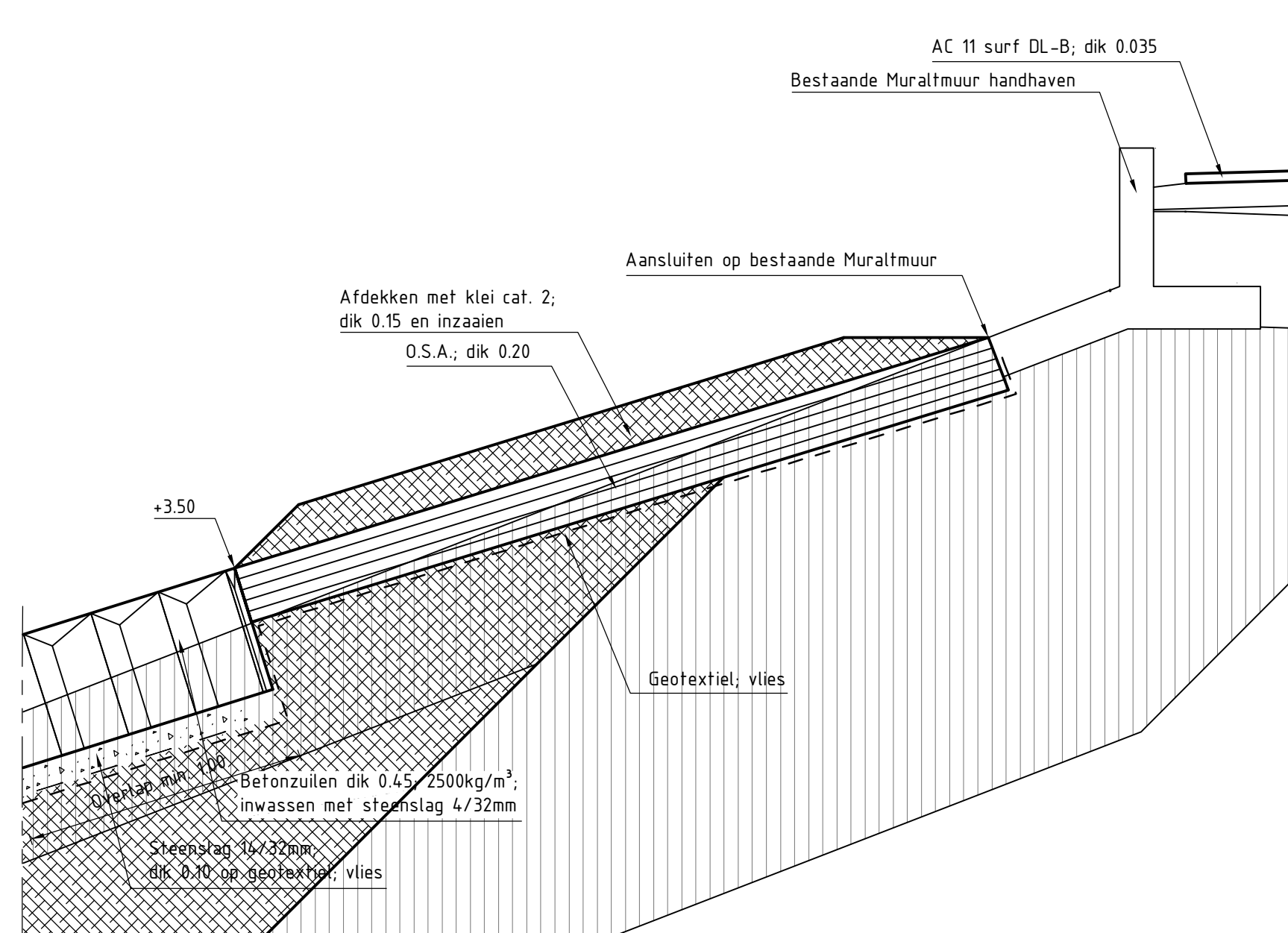
DETAIL FREZEN ASFALT
schaal 120



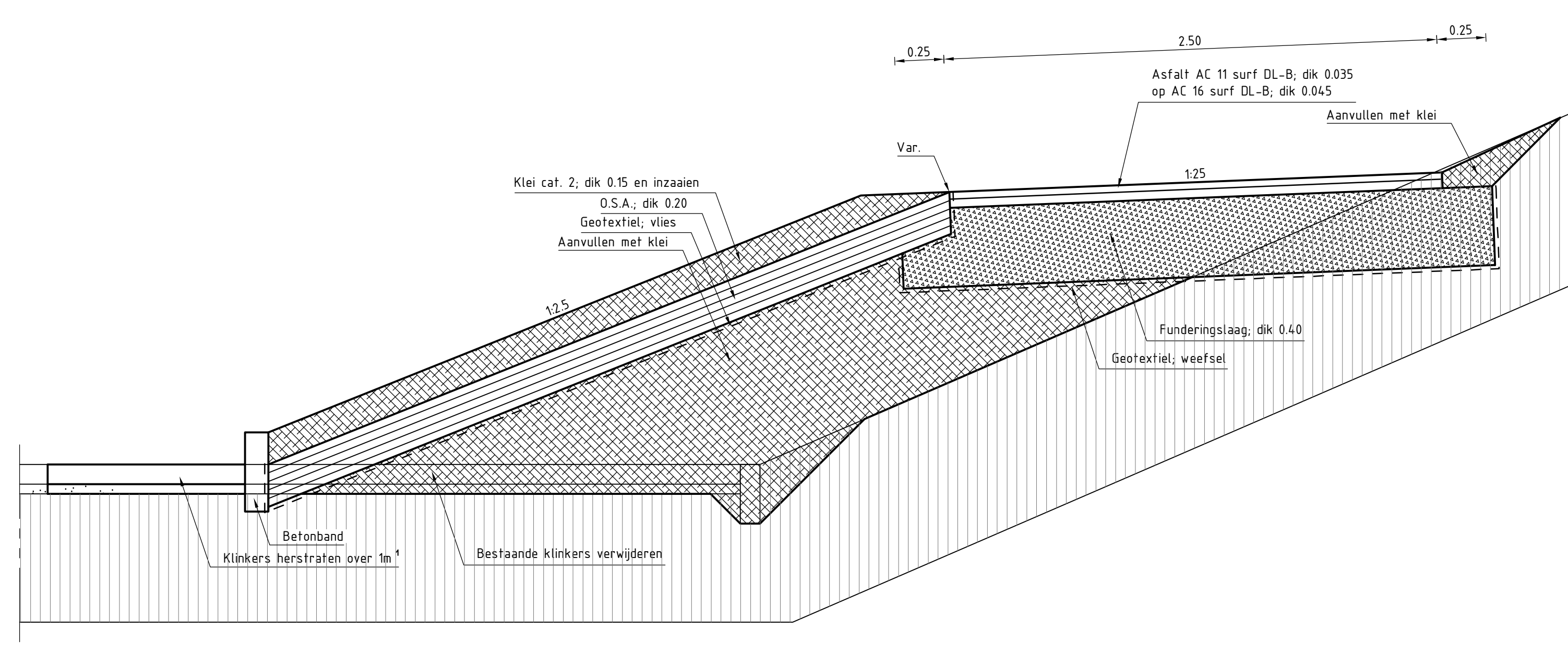
DETAIL OPSLUITING VAN BETON
schaal 120



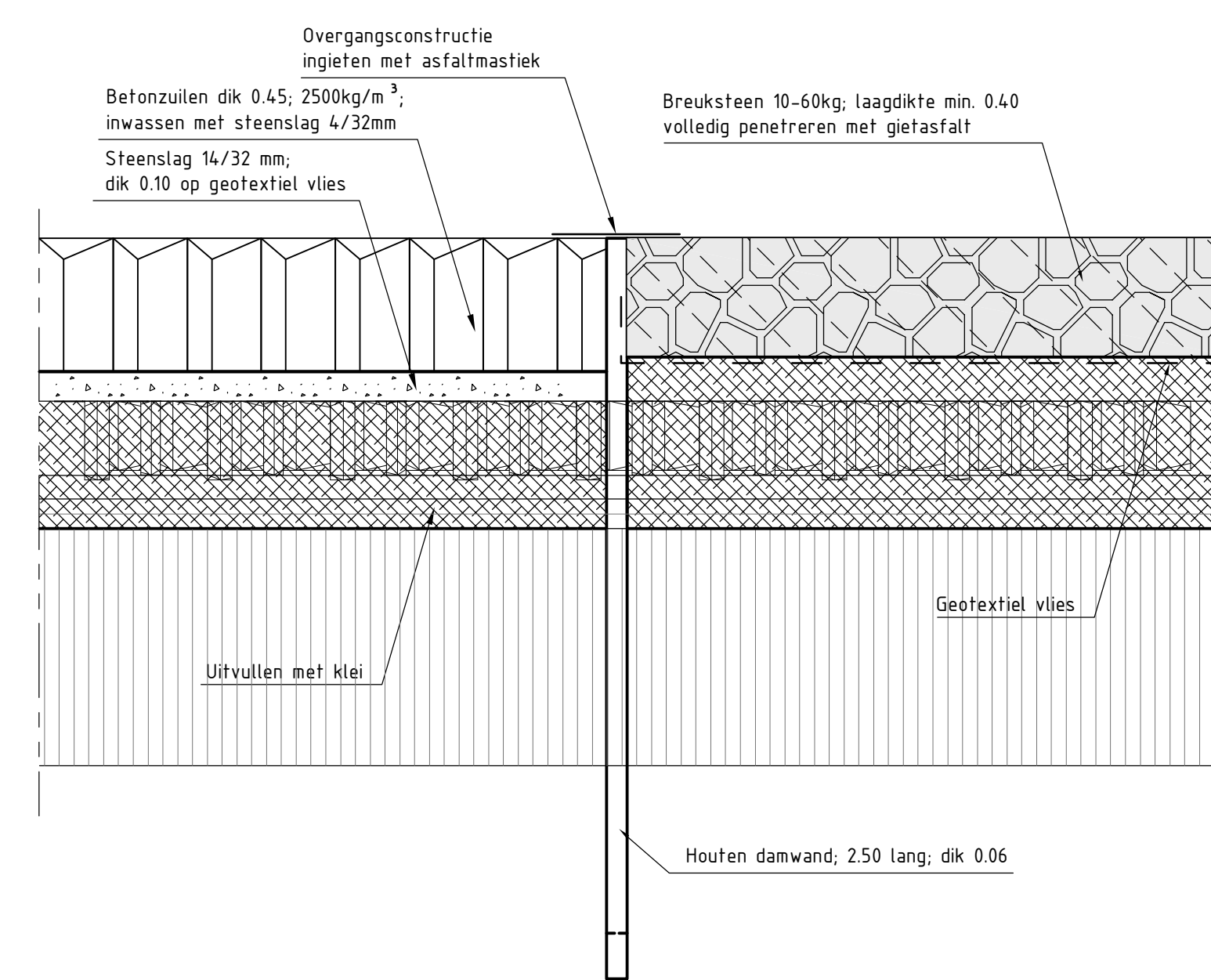
DETAIL 9
schaal 120



DETAIL A-A
schaal 120



DETAIL B-B
schaal 120

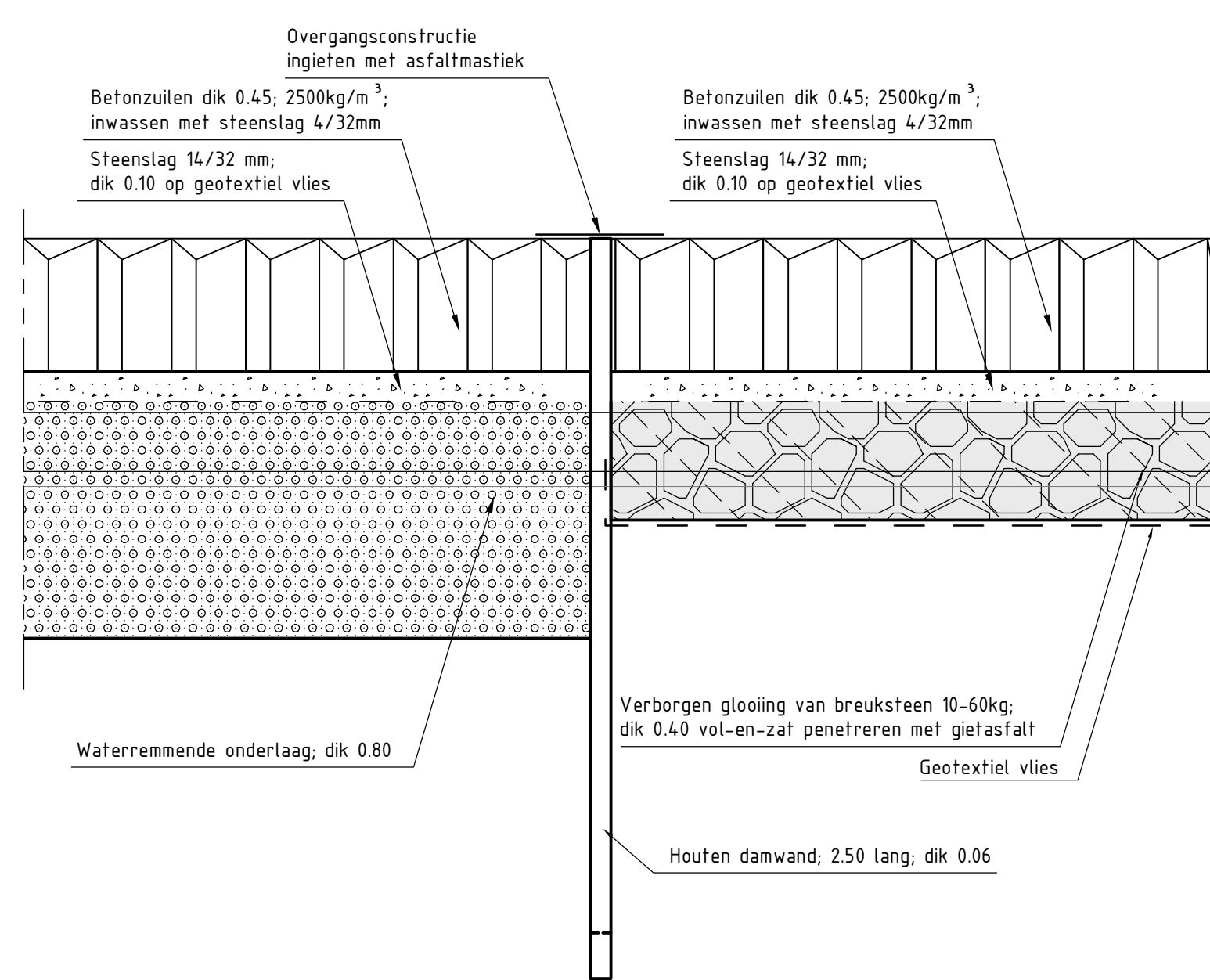


VERKLARING

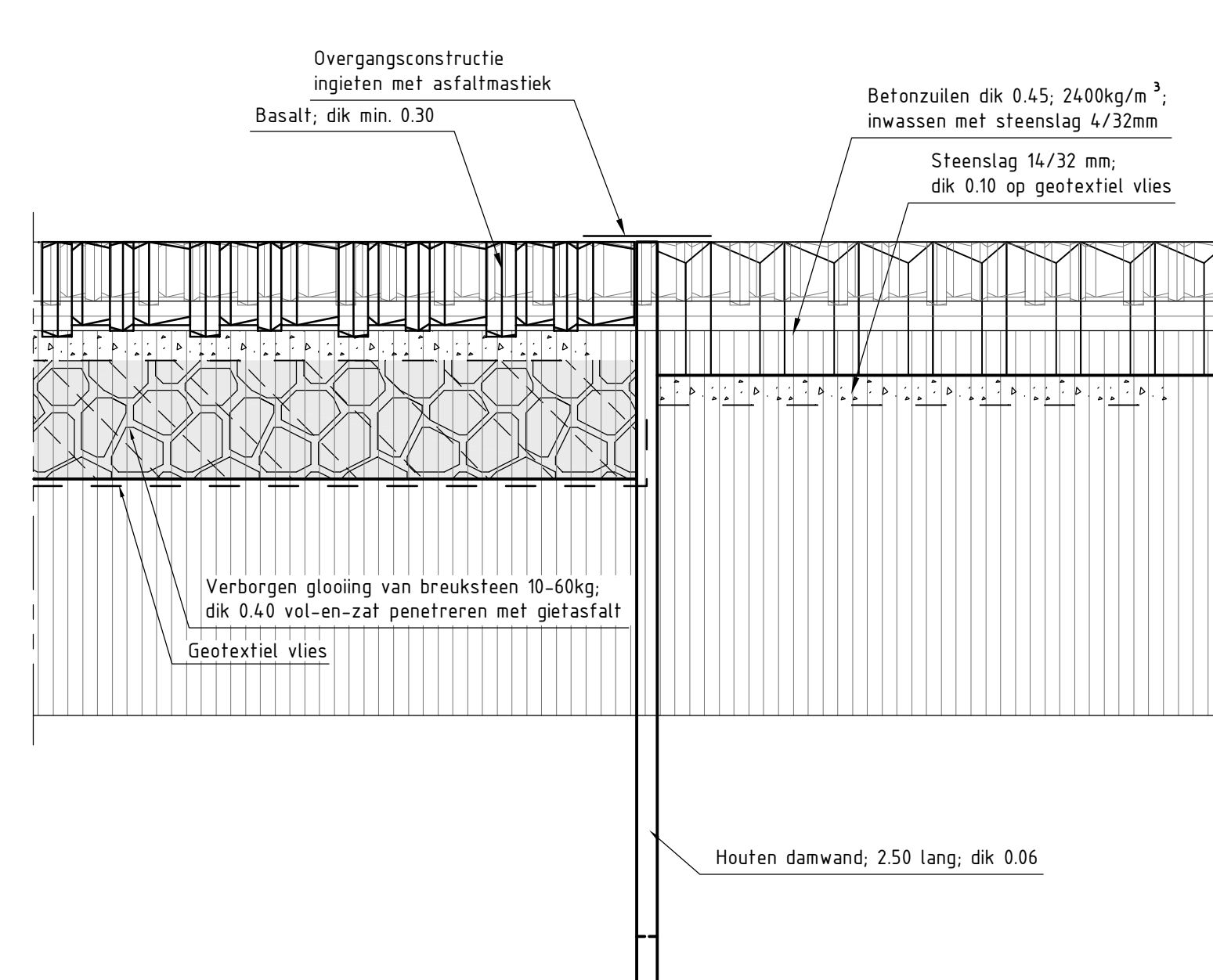
Hoogtematen in meters f.o.v. NAP
Maten in meters tenzij anders aangegeven
Alle maten in het werk controleren

- Bestaand profiel
- Te maken werk
- ▨ Vijlvorede (bestaand)
- ▨ Basaltzulen (bestaand)
- ▨ Betonblokken (bestaand)
- ▨ Klei (bestaand)
- ▨ Betonzulen (nieuw)
- ▨ Basaltzulen (nieuw)
- ▨ Overlaging gepenetreerde breuksteen (nieuw)
- ▨ Klei (nieuw)
- ▨ Waterremmende onderlaag (nieuw)
- ▨ Funderingslaag (nieuw)
- ▨ Krukelbarm (nieuw)
- ▨ Grond aanvullen
- ▨ Grond ontgraven

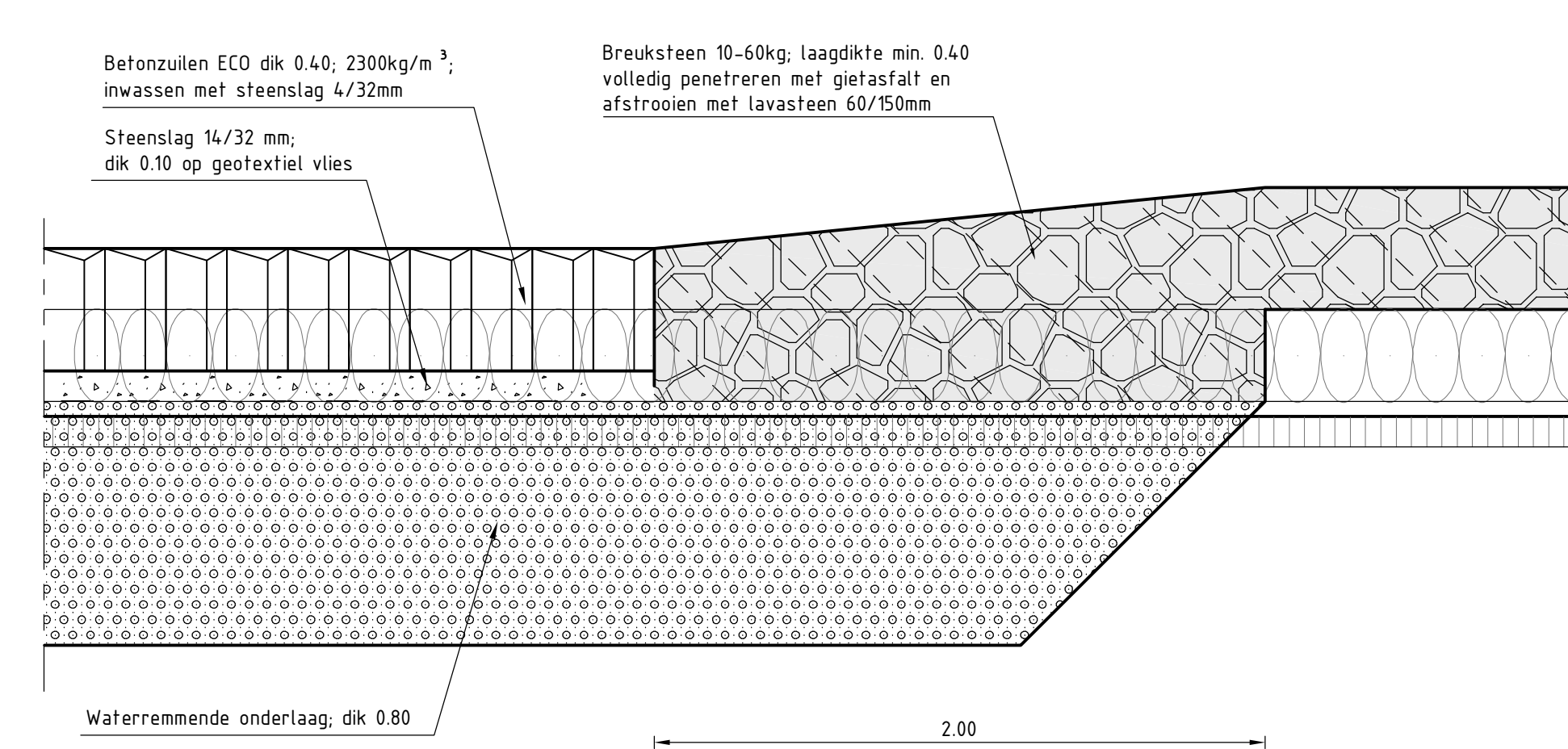
DETAIL C-C
schaal 120



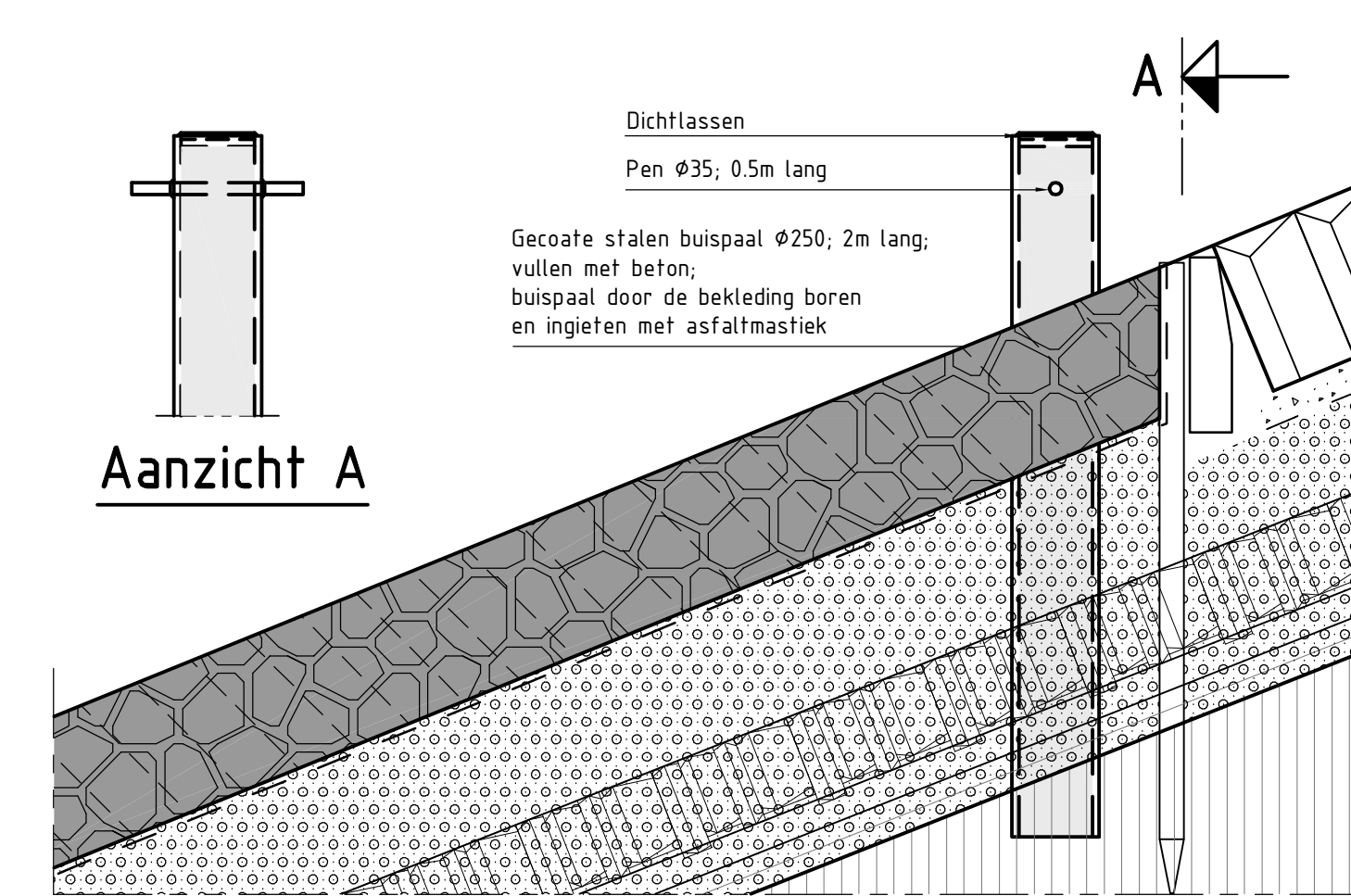
DETAIL D-D
schaal 120



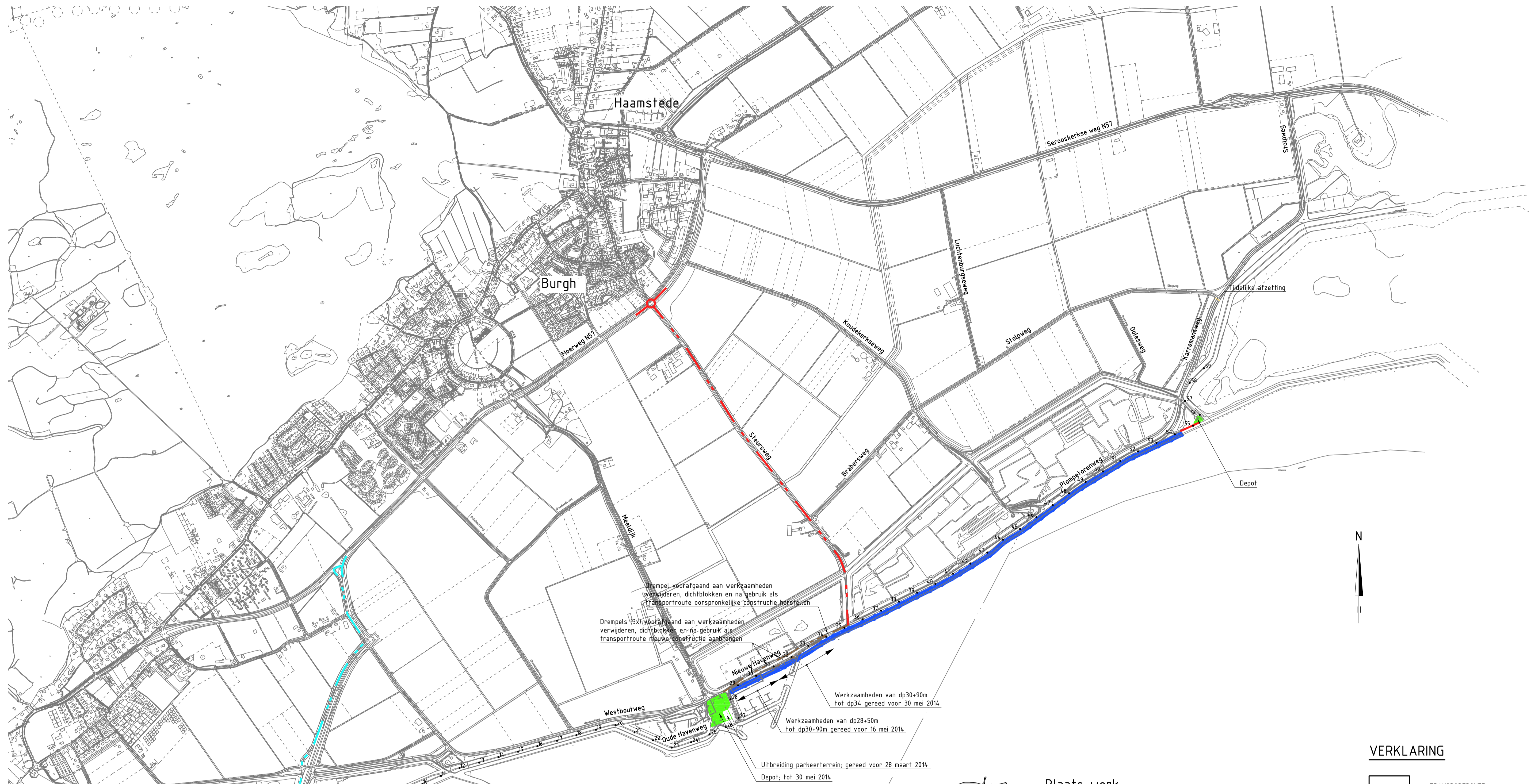
DETAIL E-E
schaal 120



DETAIL BOLDER
schaal 120



Programma's, Projecten en Onderhoud	
Project Zeeweringen Haven Burghsluis, Koudekerkse inlaag Details	zaaknr. 31052567 Nofa van inrichtingen
betreft J. van der Jagt opgesteld door S. Vermeul accord S. Vereeke	schaal 120 d.d. 25-09-2013 d.d. 25-09-2013
getekend	in 30 tekenen, blad nr. 17
gevestigd	A0 ZLRW-2013-01057



Drempel voorafgaand aan werkzaamheden verwijderen, dichtblokken en na gebruik als transportroute oorspronkelijke constructie herstellen

Drempels (B) voorafgaand aan werkzaamheden verwijderen, dichtblokken en na gebruik als transportroute nieuwe constructie aanbrengen

Werkzaamheden van dp30-90m tot dp34 gereed voor 30 mei 2014

Werkzaamheden van dp28-50m tot dp30-90m gereed voor 16 mei 2014

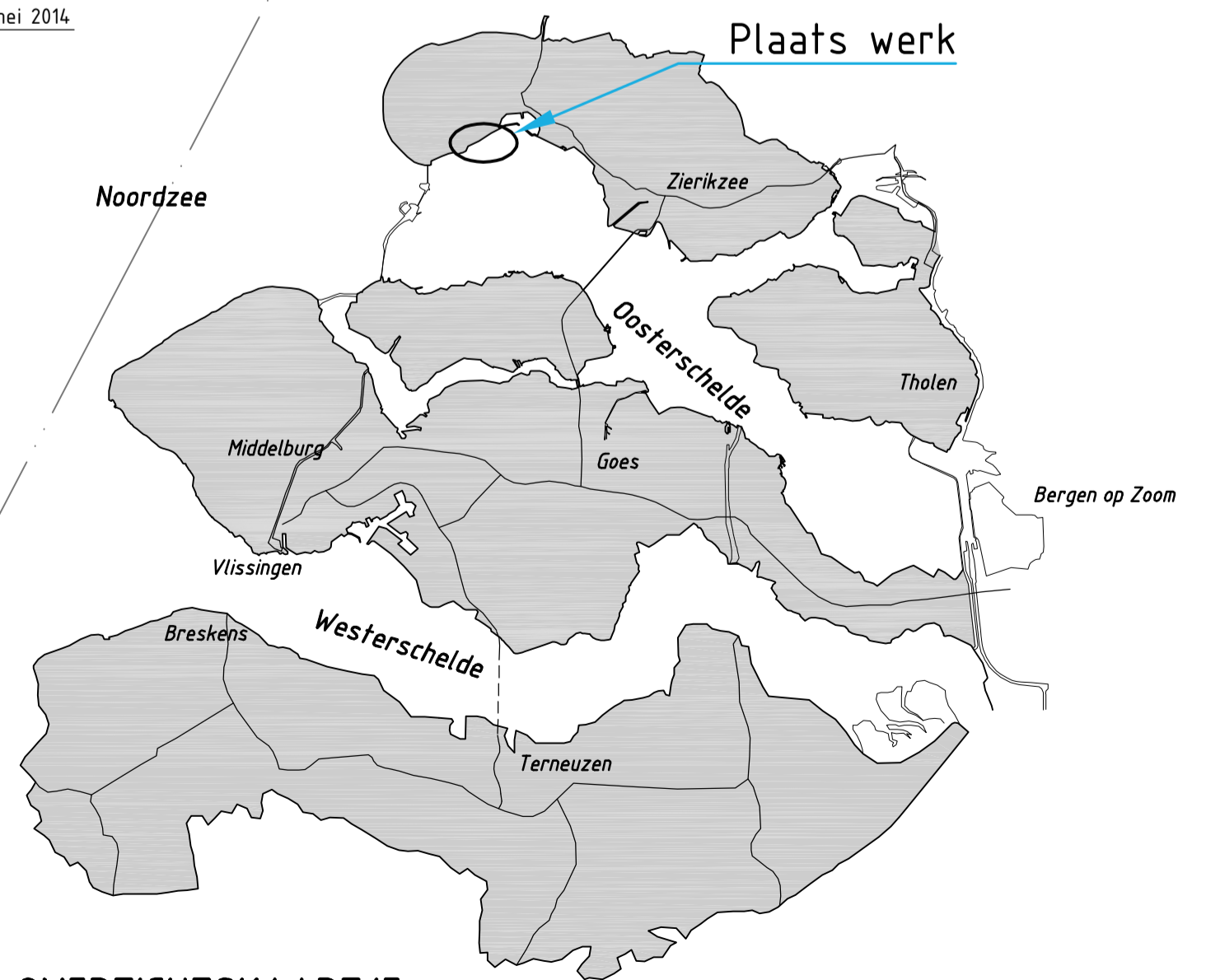
Uitbreiding parkeerterrein; gereed voor 28 maart 2014

Depot; tot 30 mei 2014

Afsluitbare tijdelijke afzetting dichtzetten op werkdagen

Bestaand asfalt afdekken met uitkomend zand van glooiing; dik min. 0.20 en voorzien van rijplaten. Na werkzaamheden rijplaten verwijderen, zand terugbrengen op glooiing en asfalt schoonvegen

Werkzaamheden "De Punt" gereed voor 16 mei 2014



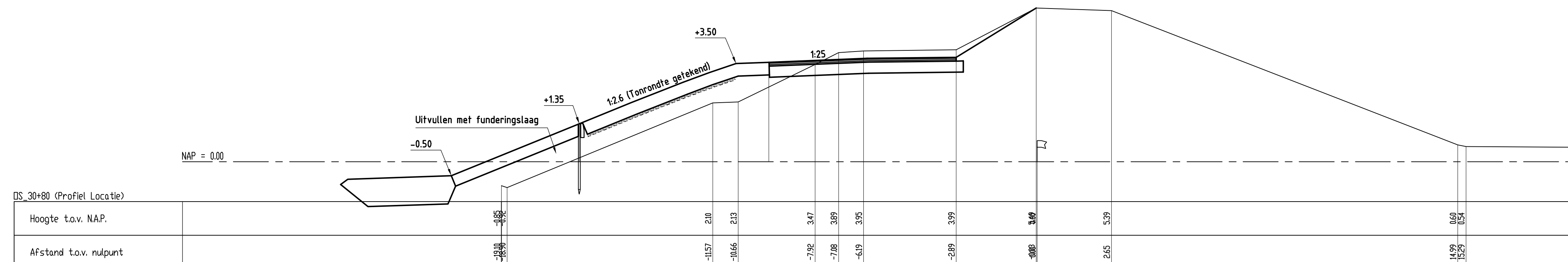
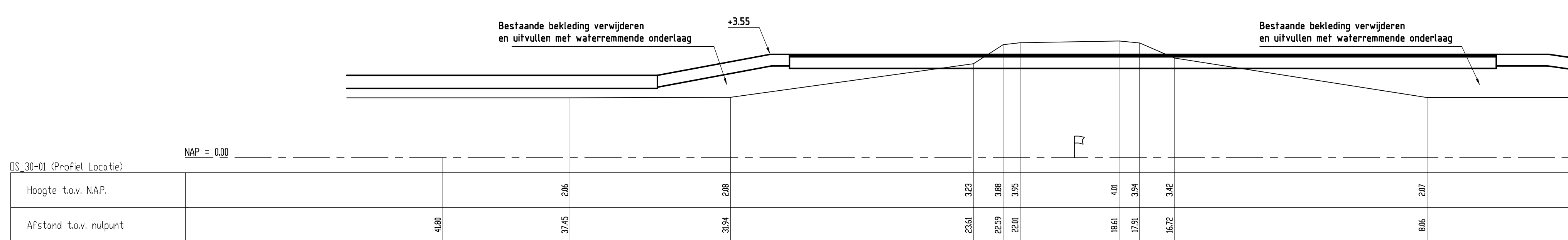
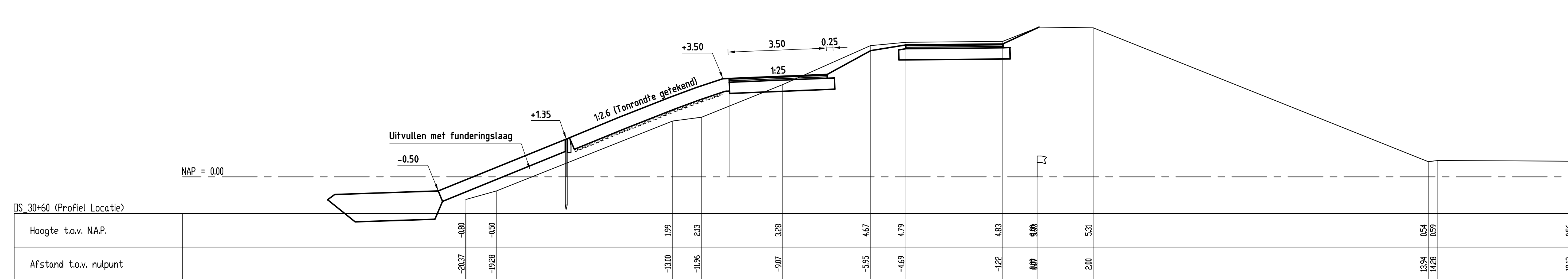
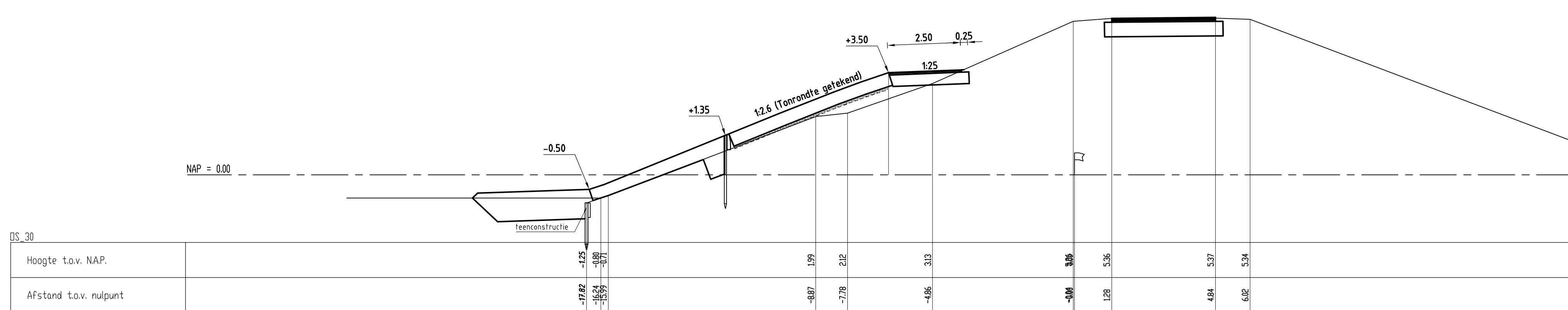
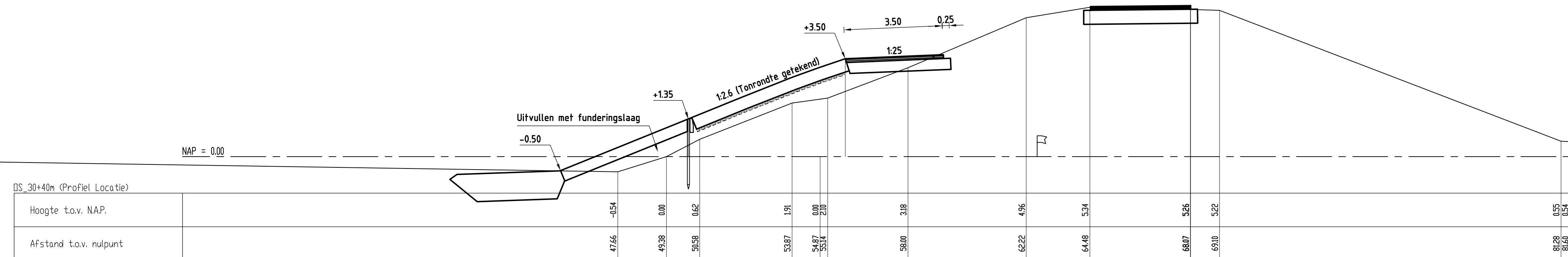
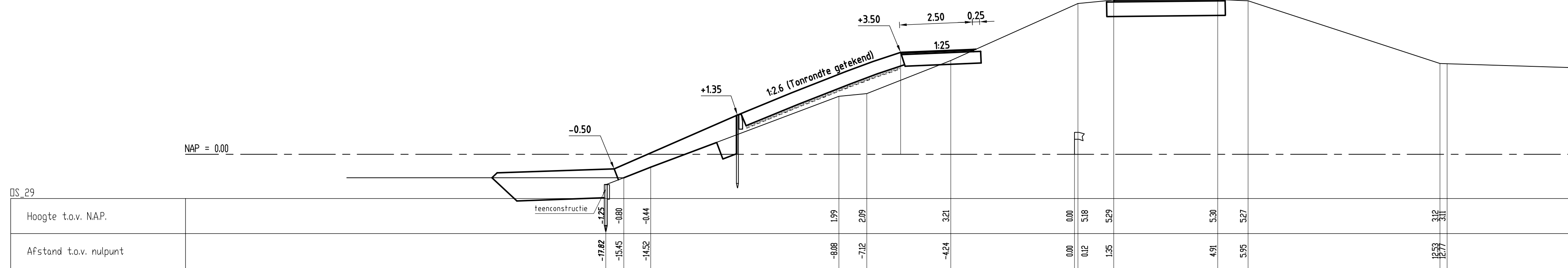
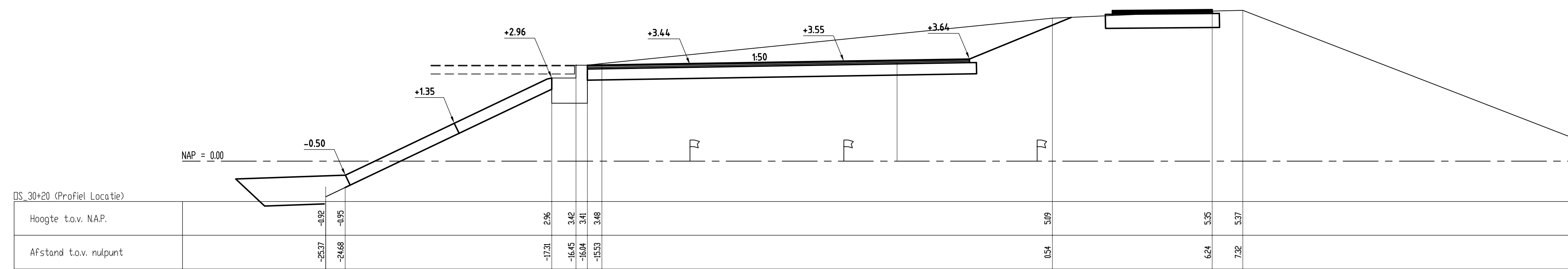
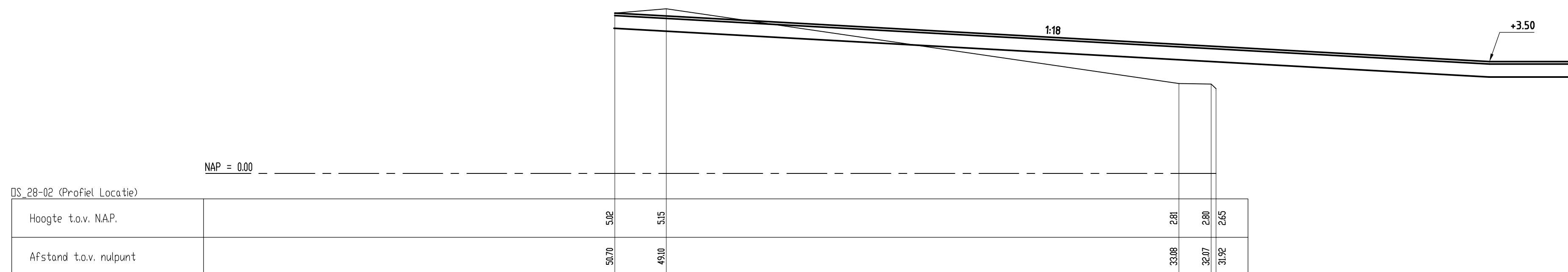
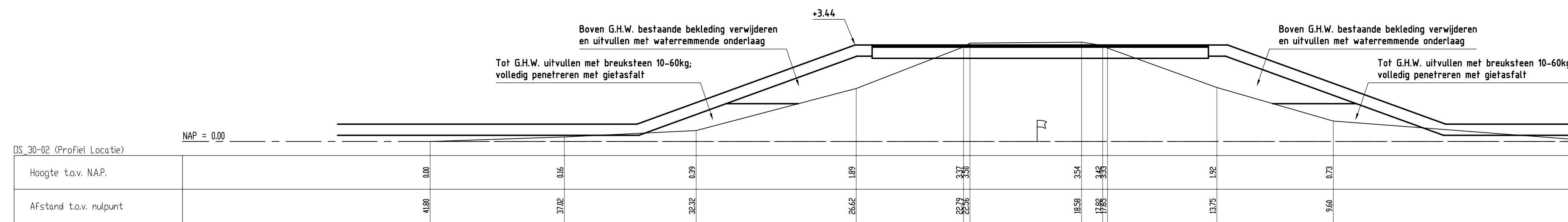
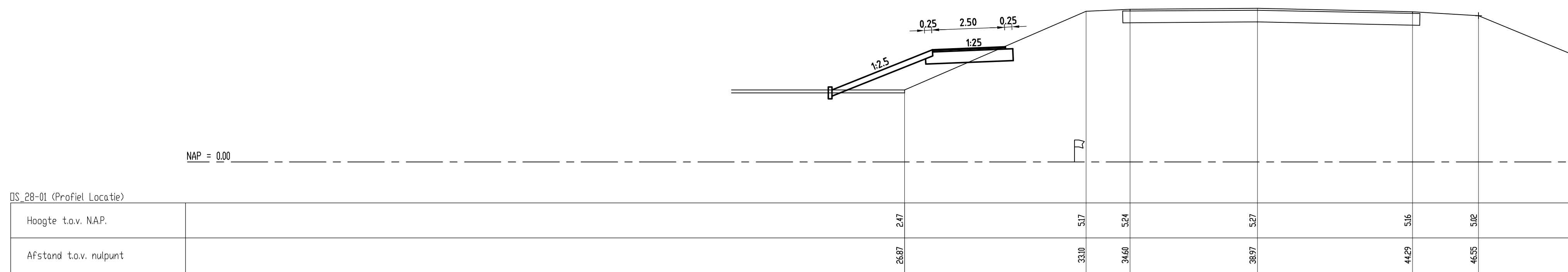
OVERZICHTSKAART JE

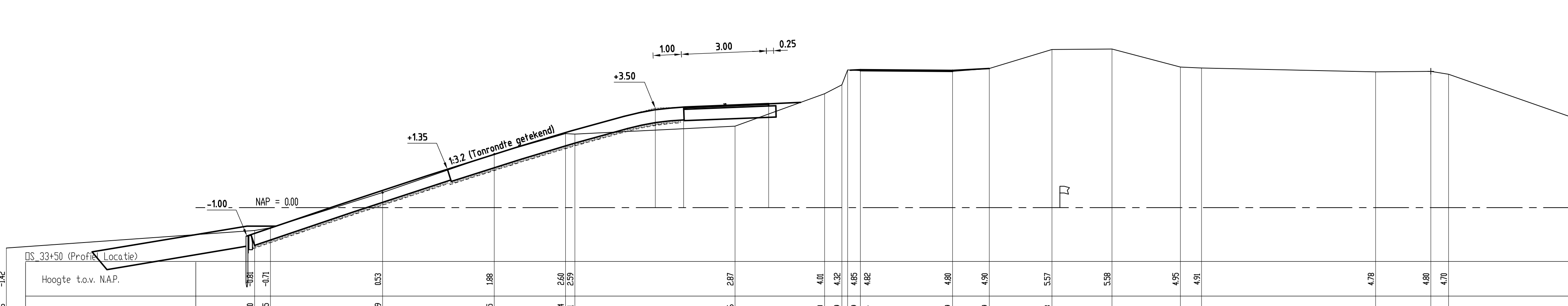
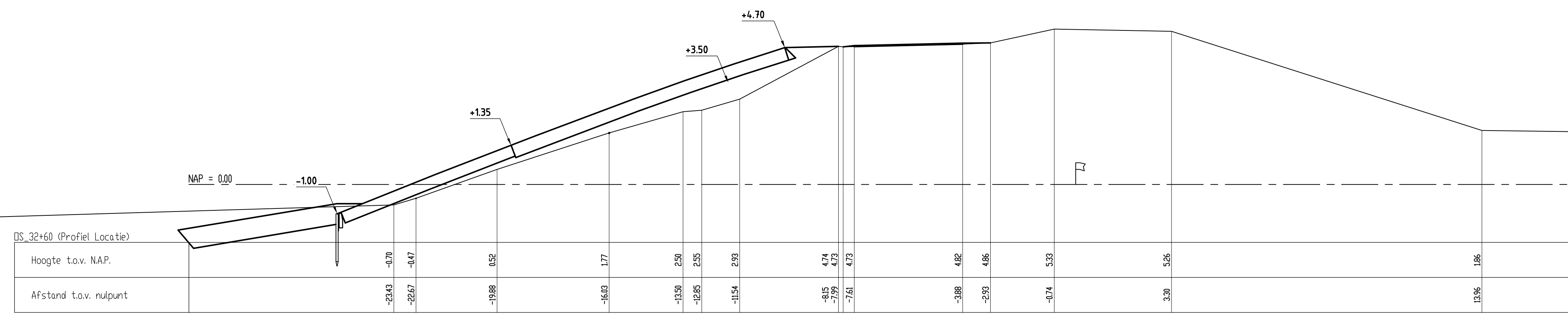
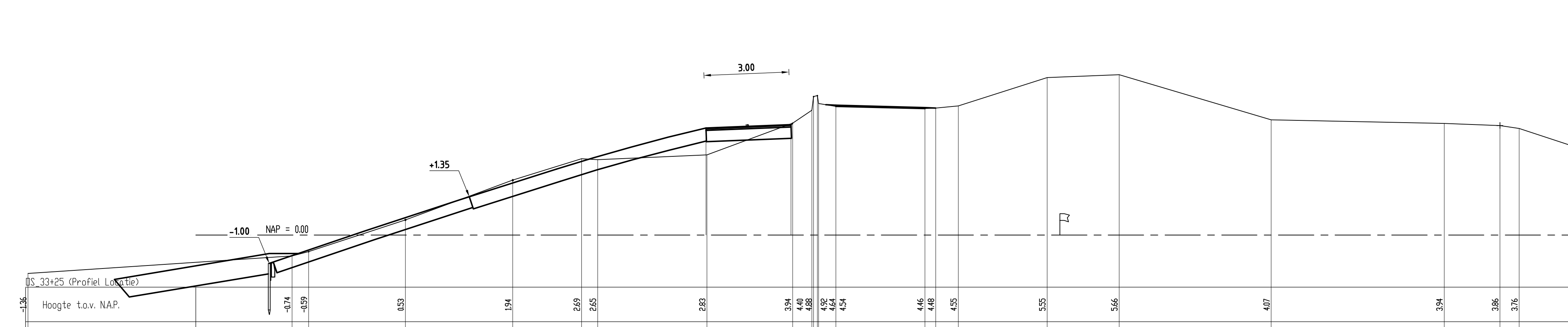
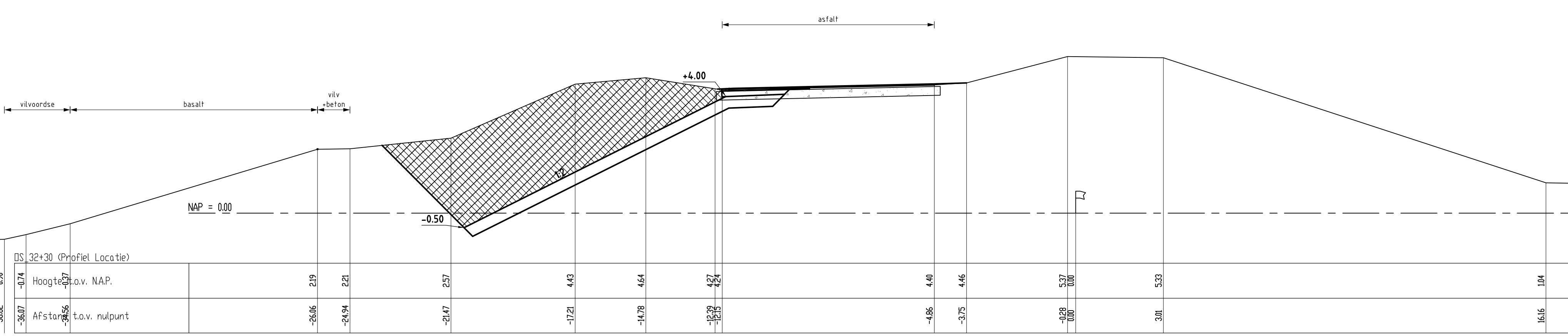
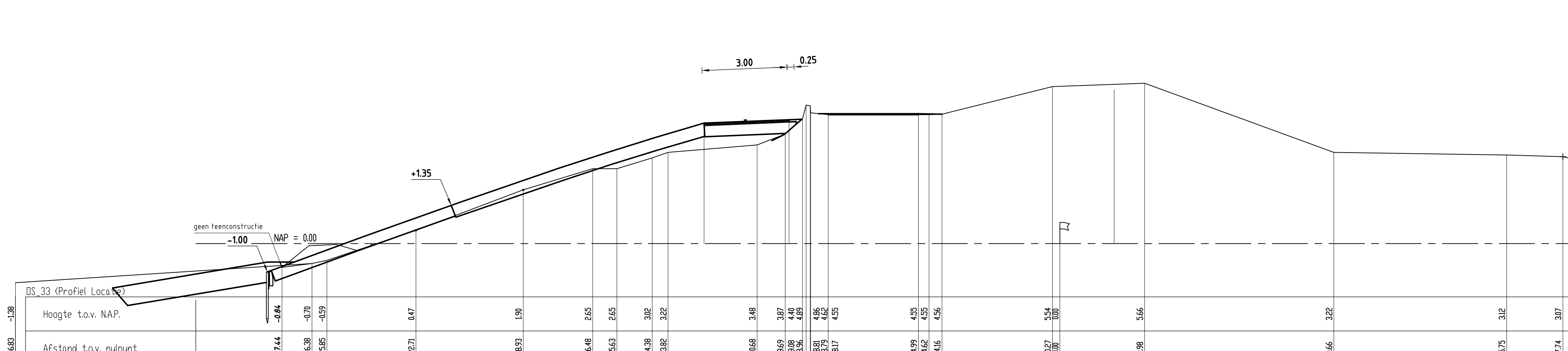
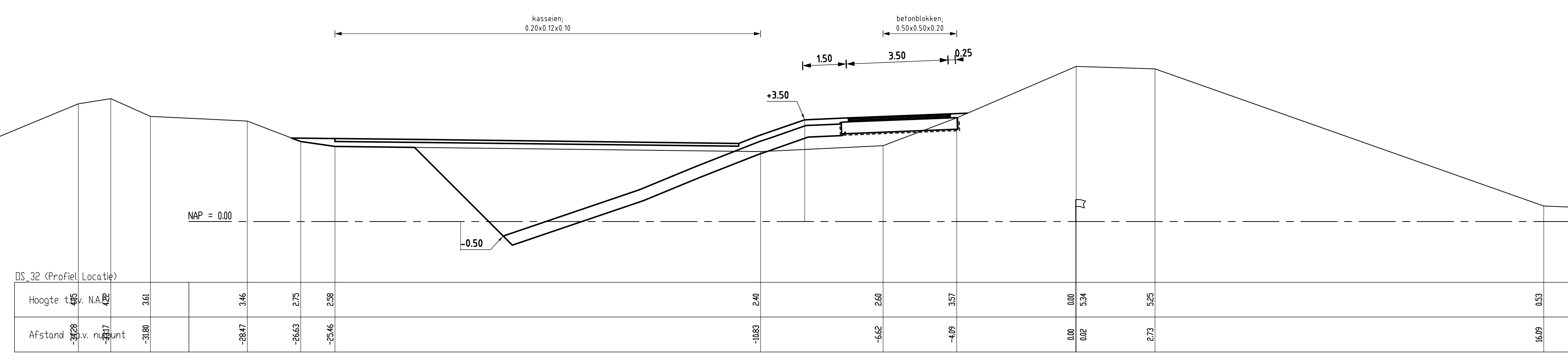
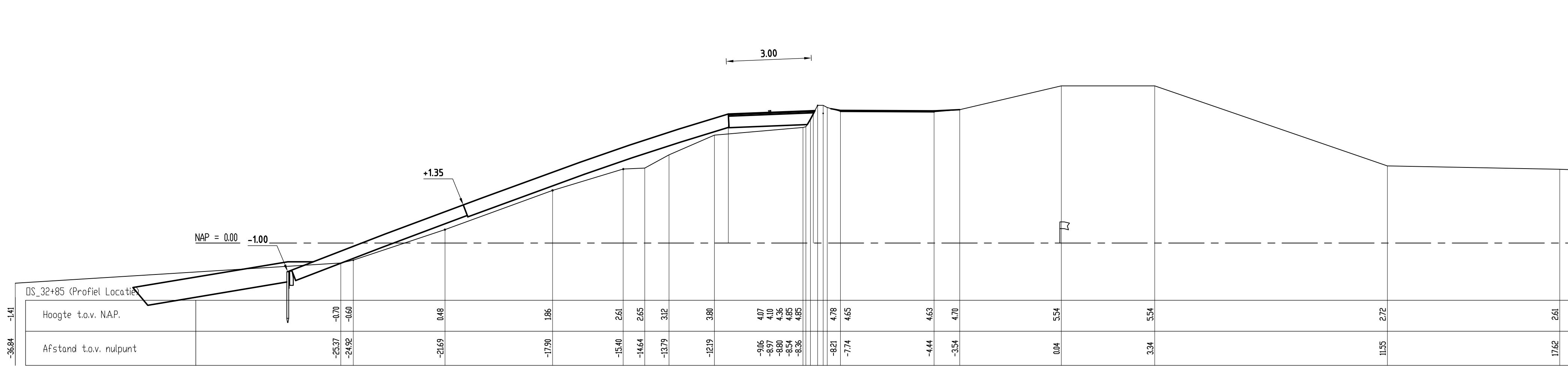
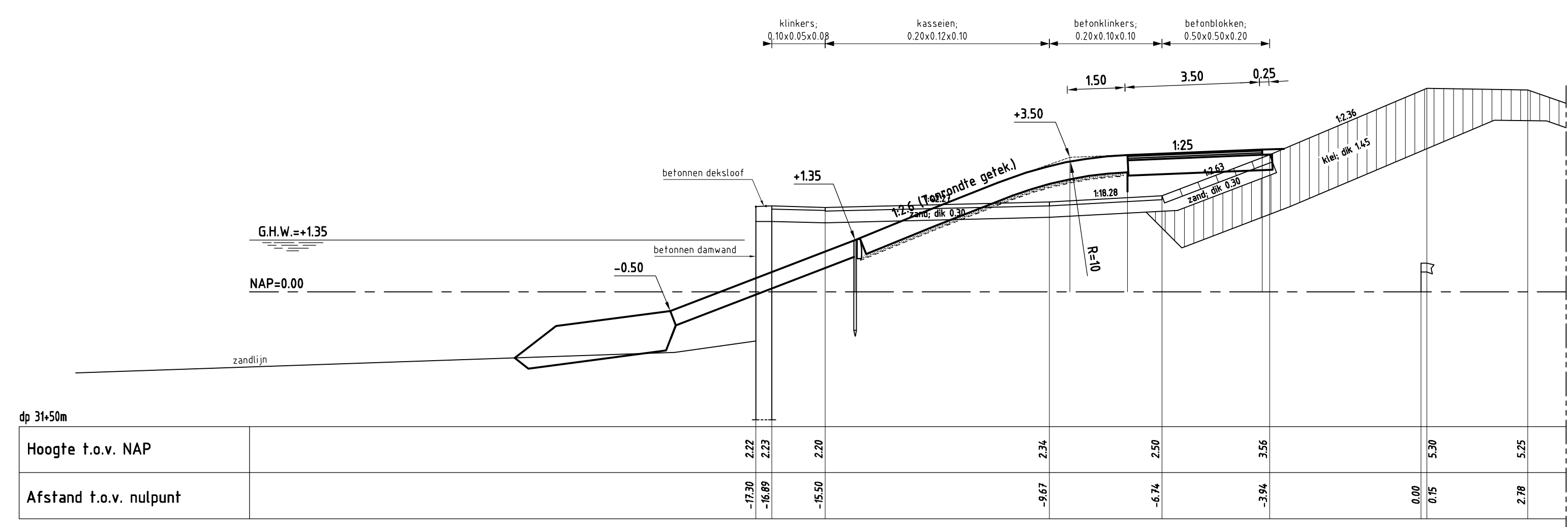
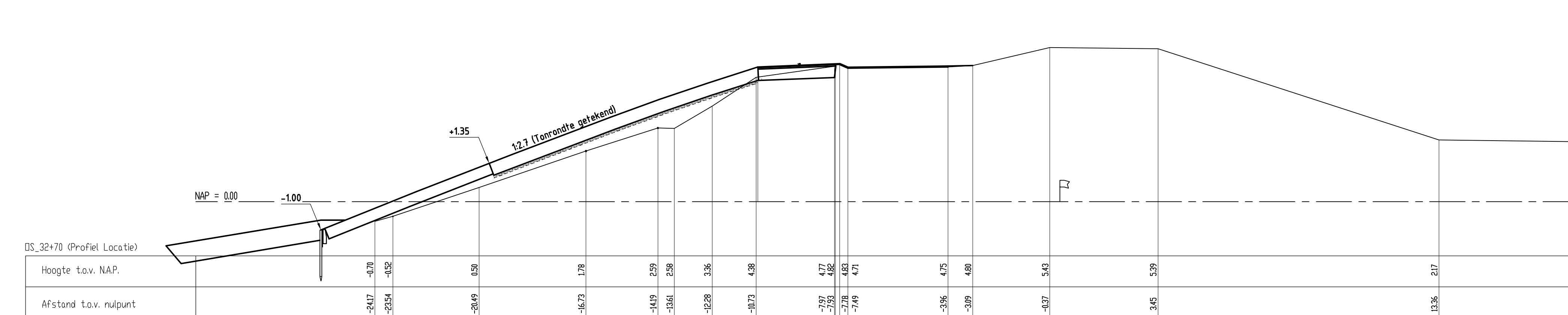
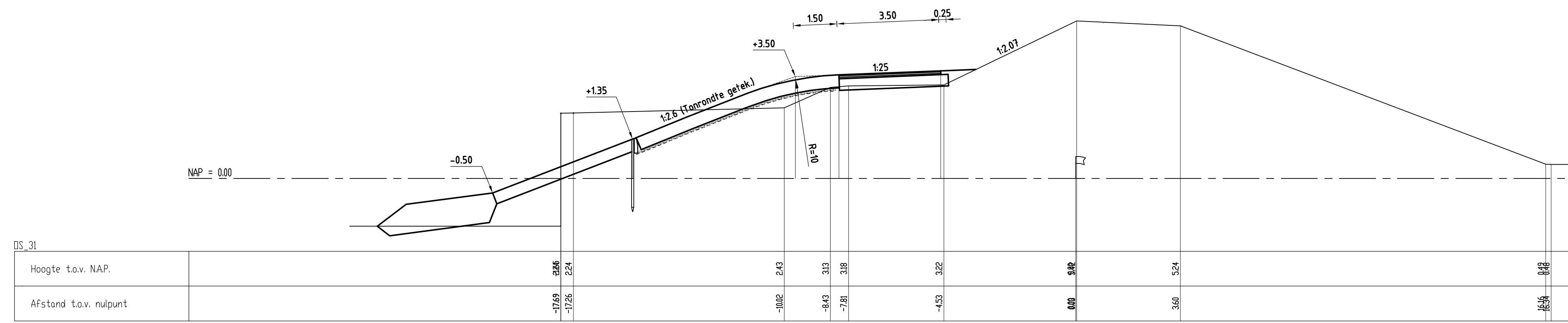
VERKLARING

	TRANSPORTROUTE
	TRANSPORTROUTE TOT 16 MEI 2014
	TRANSPORTROUTE TOT 30 MEI 2014
	WERKGEBIED
	DEPOTLOCATIE

		Programma's, Projecten en Onderhoud	
Project Zeeweringen Haven Burghsluis, Koudekerkse inlaag Transportroute			zaaknr. 31052567 Nota van inlichtingen
getekend	J. van der Jagt	d.d.	25-09-2013
gecontroleerd	S. Vermunt	d.d.	25-09-2013
accord	S. Vereeke	d.d.	25-09-2013
gewijzigd			
in 30 bladen, blad nr. 18			A1 ZLRW-2013-01058

F0010010 - SITTENDEZEEWERINGEN HAVENBURGHSLUIS, KOUDEKERKSCHE INLAAG, OOSTERSCHDELDE, THOLEN, MIDDENBURG, ZIERIKZEE, TERNEUZEN, WESTERSCHDELDE, VLISSINGEN, BRESKENS, BERGEN OP ZOOM







www.zeeweringen.nl
tel. 088 2461370

Een project van Rijkswaterstaat en waterschap
Scheldestromen

Dijkversterking
Burghsluis

naam/logo opdrachtnemer

3.50

1.00
0.08
0.50
0.08
0.40
0.40
2.46

Kleur bord: Wit
Zeeweringen-logo wordt t.z.t. ter beschikking gesteld
Lettertype: Arial
Grote letters aanpassen aan afmetingen bord



Programma's, Projecten en Onderhoud

Project Zeeweringen
Haven Burghsluis, Koudekerksche inlaag
Bouwboard

zaaknr.
31052567

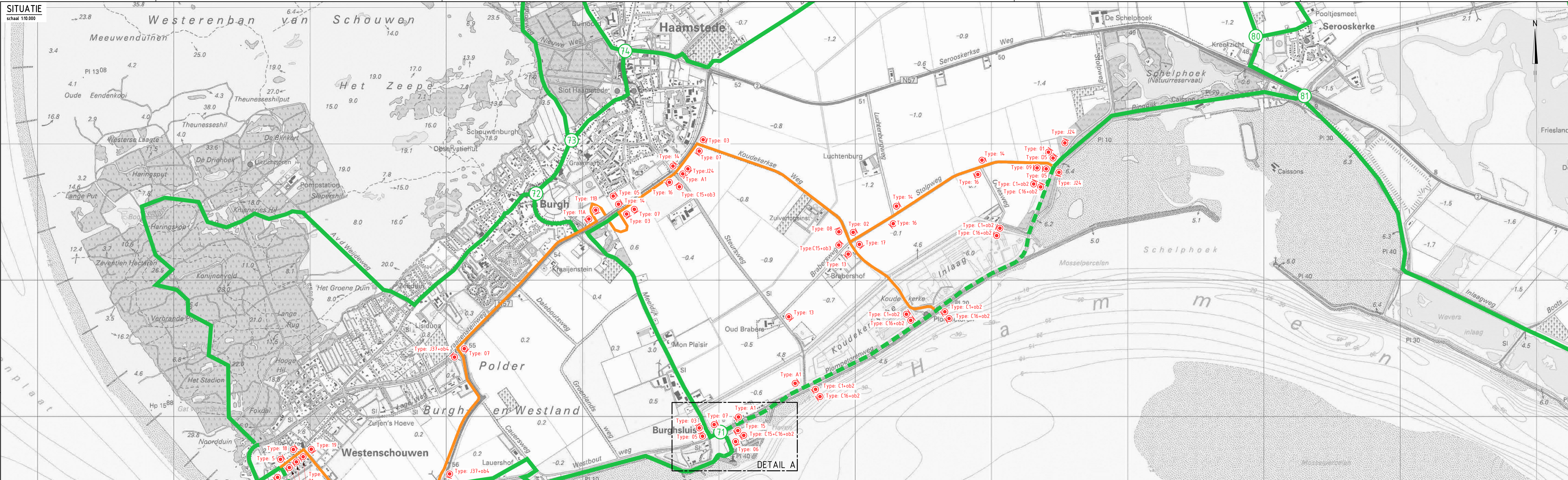
getekend	J. van der Jagt	<i>JvdJ</i>	d.d. 28-08-2013
gecontroleerd	S. Vermunt		d.d. 28-08-2013
accoord	S. Vereeke		d.d. 28-08-2013

schaal 1:20

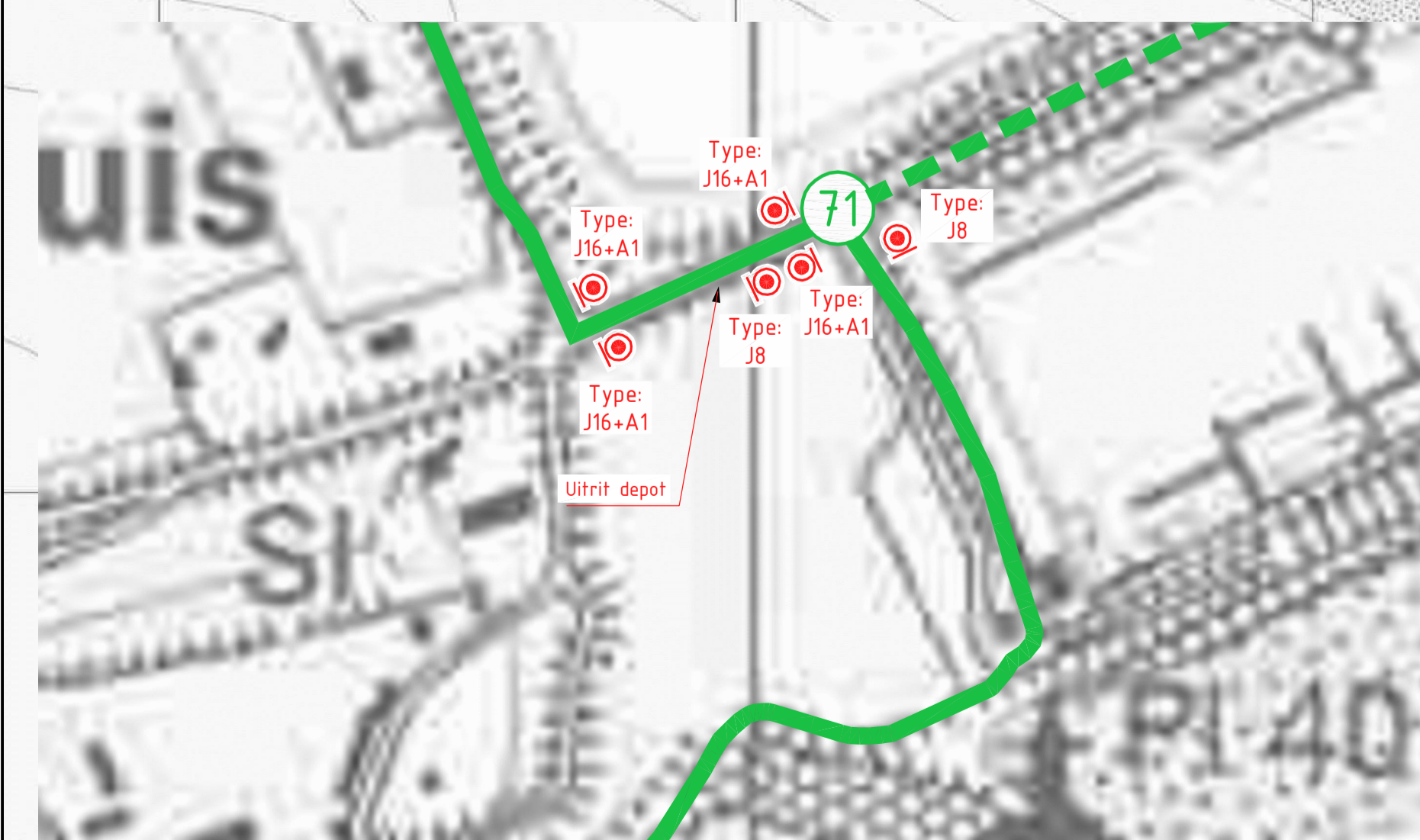
in 30 bladen, blad nr. 24

gewijzigd

A3 ZLRW-2013-01064



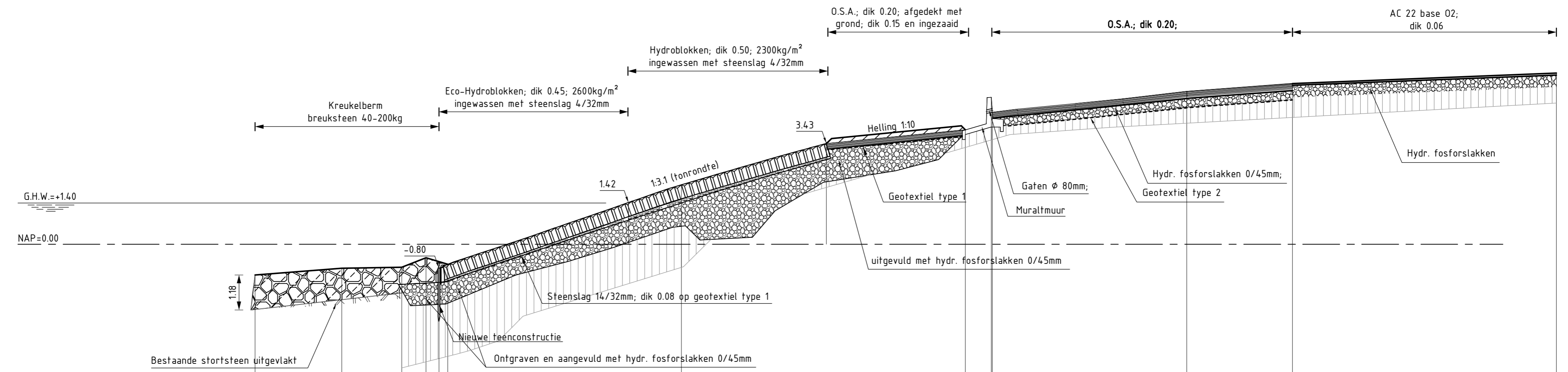
DETAIL A te plaatsen borden ten behoeve van uitrit depot
schaal 12.000
LET OPI! Verkeersborden vanuit situatie 1:10.000 niet weergegeven in detail A



VERKLARING

- FIETSKNOOPPUNTENNETWERK ZEELAND
- FIETSRUTE TIJDELIJK NIET BESCHIKBAAR
- OMLEIDINGSROUTE
- Type: 1 TE PLAATSEN BORD OMLEIDINGSROUTE

Programma's, Projecten en Onderhoud		zaaknr. 31052567
Project Zeeweringen Haven Burghsluis, Koudekerkse inlaag Omlleidingsroute fietsverkeer		
gemaakt door J. van der Jagt	check door S. Vermunt	schaal 1:10.000
aanvraag door S. Vereeke	aanvraag door S. Vereeke	in 30 bladen, blad nr. 25
A0A1		ZLRW-2013-01065




dp53+93

Hoogte t.o.v. NAP	-1.04	-0.81	-0.78	-0.45	-0.80	-0.67	2.02	3.43	3.88	4.98	4.48	5.19	5.45	5.8
Afstand t.o.v. nulpunt	-24.54	-21.61	-19.58	-18.75	-18.31	-18.01	-10.1	-5.19	-0.48	0.4	0.44	7.02	10.6	19.55

AANSLUITEND DWARSPROFIEL SCHELPHOEK WEST

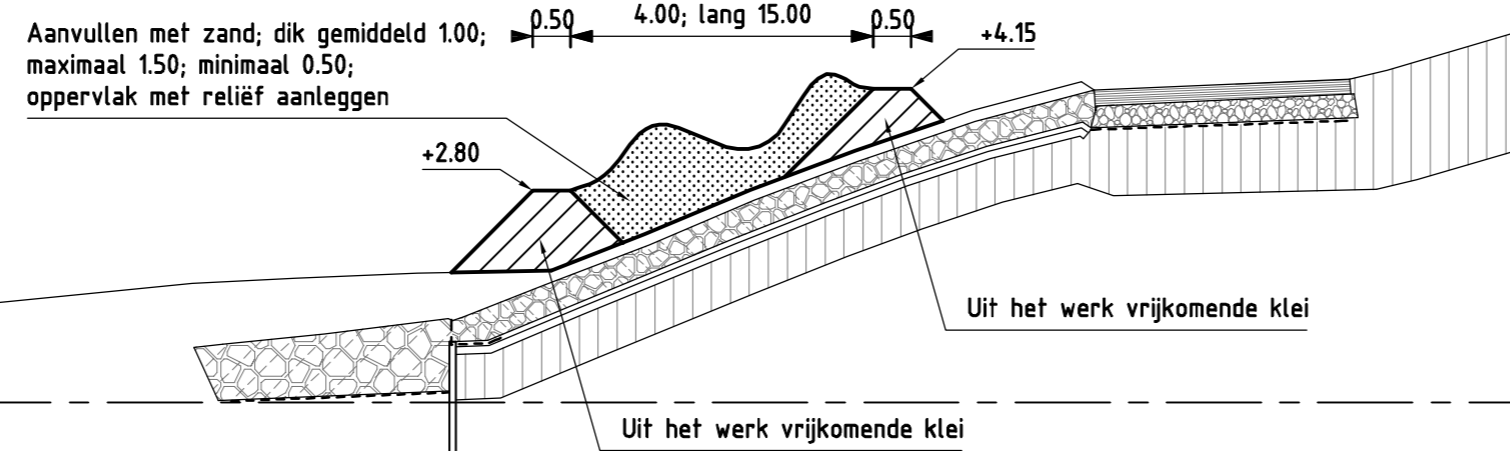
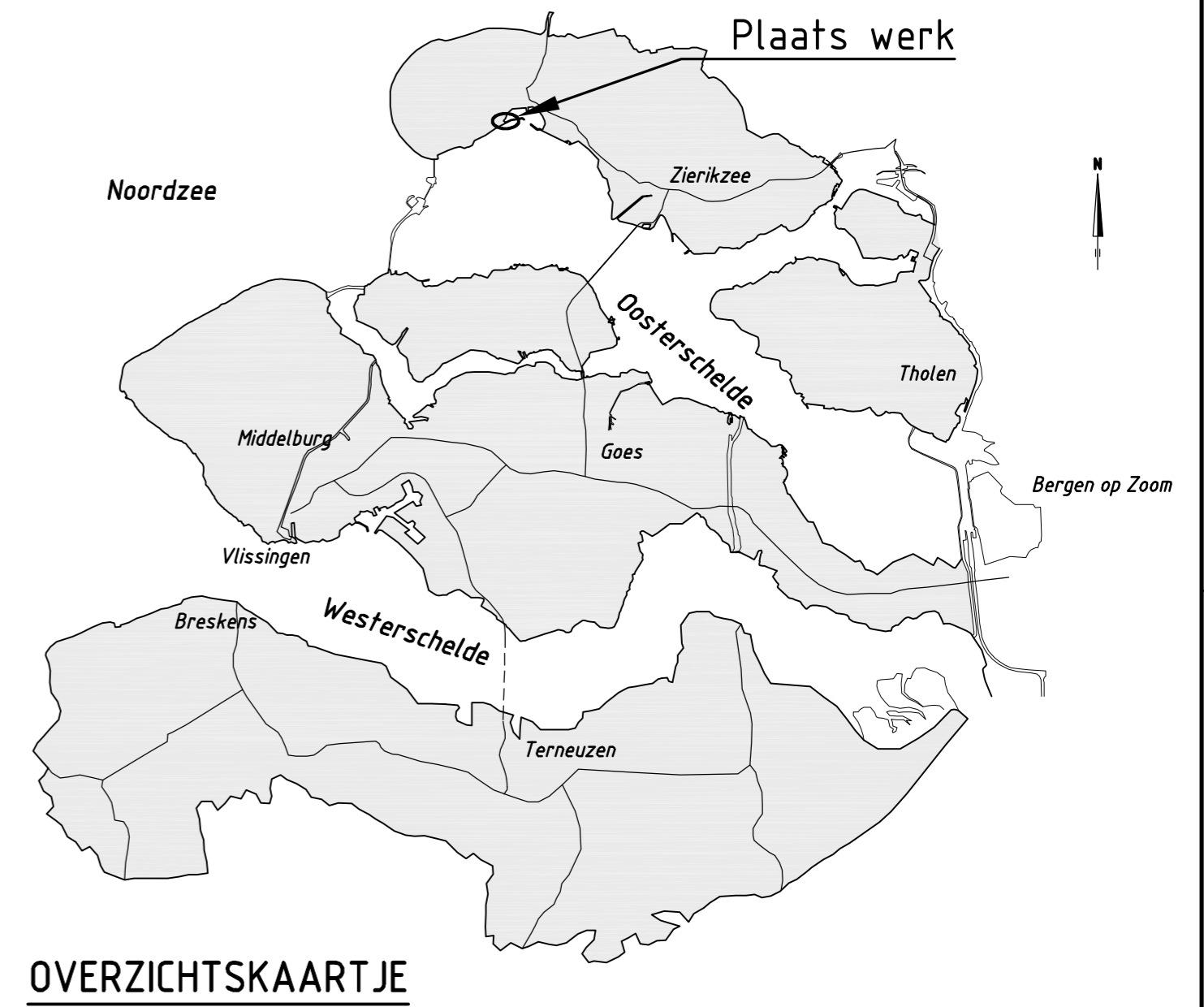
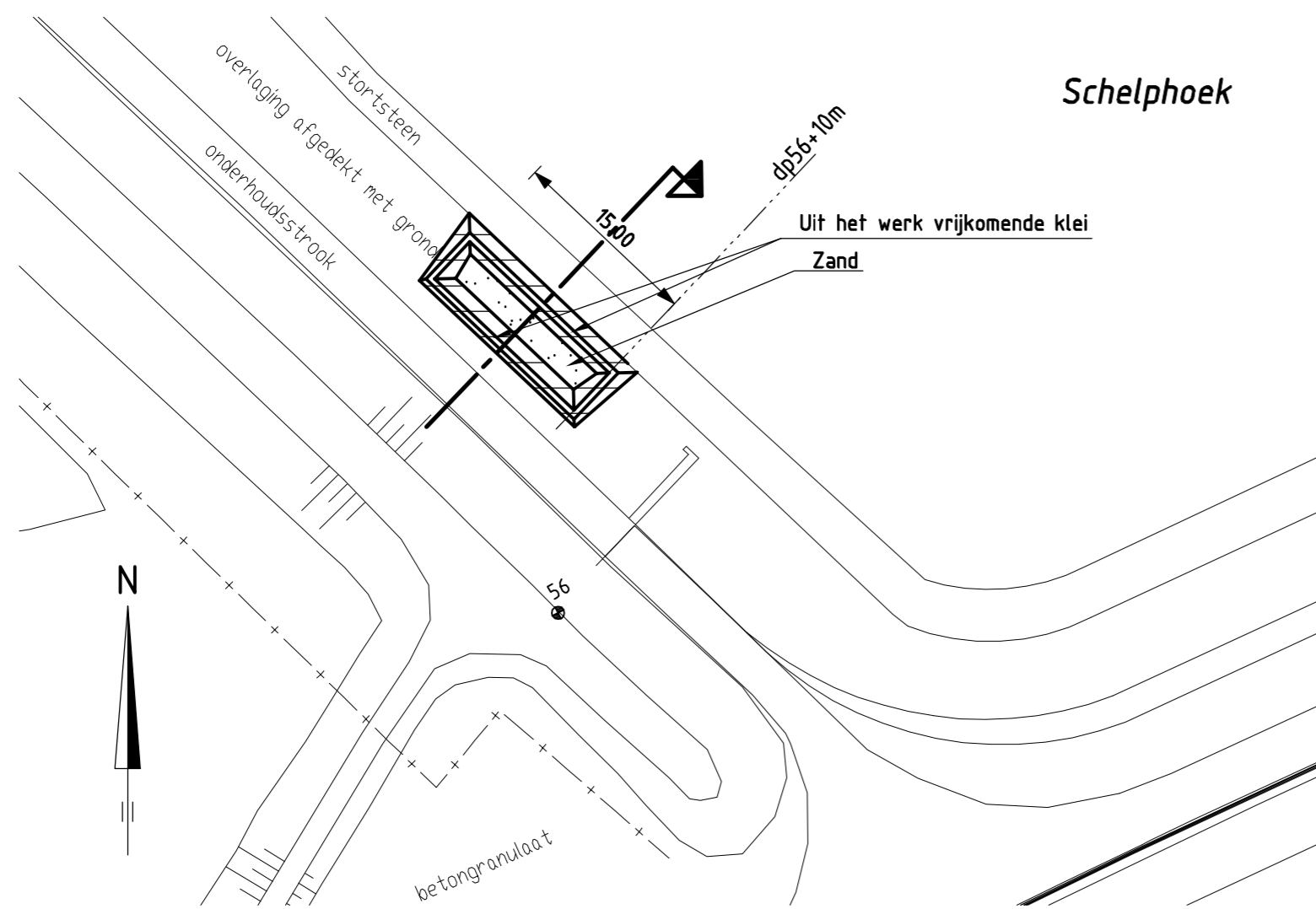
SCHAAL 1:100

				Programma's, Projecten en Onderhoud			
Project Zeeweringen Haven Burghsluis, Koudekerksche inlaag Aansluitend dwarsprofiel Schelphoek West						zaaknr. 31052567	
ge tekend	J. van der Jagt		d.d.	28-08-2013	schaal 1:100		
gecontroleerd	S. Vermunt		d.d.	28-08-2013	in 30 bladen, blad nr. 27		
accoord	S. Vereeke		d.d.	28-08-2013	A2 ZLRW-2013-01067		
gewijzigd							

FILENAME: G:\TRACEN\VERKERKEN\HAVEN BURGHSLUIS, KOUDEKERKSCH E INLAAG\BEST.-AANSL.-DWP-HAVEN BURGHSLUIS, KOUDEKERKSCH E INLAAG.DWG
 PLOTDATUM: 8/27/2013 2:30:07





Situatie Zandbed t.b.v. Schorzijdebij

schaal 1:500



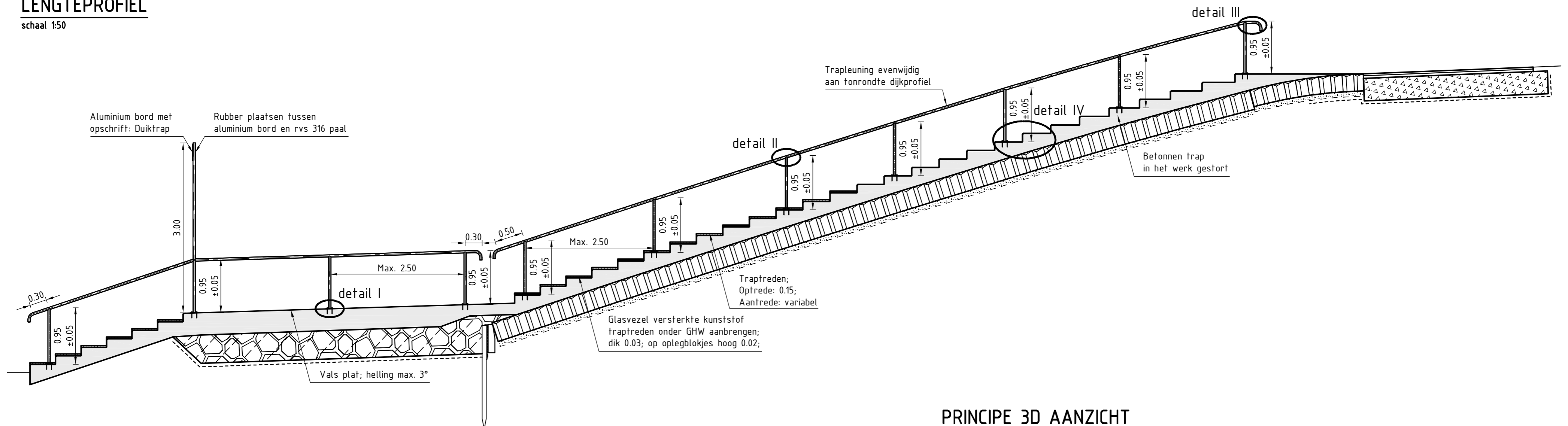
Doorsnede Zandbed t.b.v. Schorzijdebij

schaal 1:100

		Programma's, Projecten en Onderhoud	
Project Zeeweringen Haven Burghsluis, Koudekerksche inlaag Zandbed t.b.v. Schorzijdebij			31052567
getekend	J. van der Jagt		d.d. 28-08-2013
gecontroleerd	S. Vermunt		d.d. 28-08-2013
accoord	S. Vereeke		d.d. 28-08-2013
gewijzigd			
		schaal 1:500/100 in 30 bladen, blad nr. 28	A2 ZLRW-2013-01068

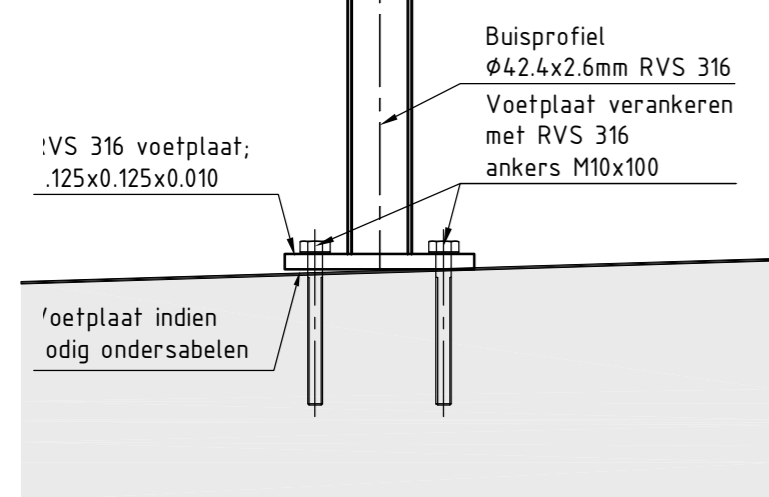
LENGTEPROFIEL

schaal 1:50



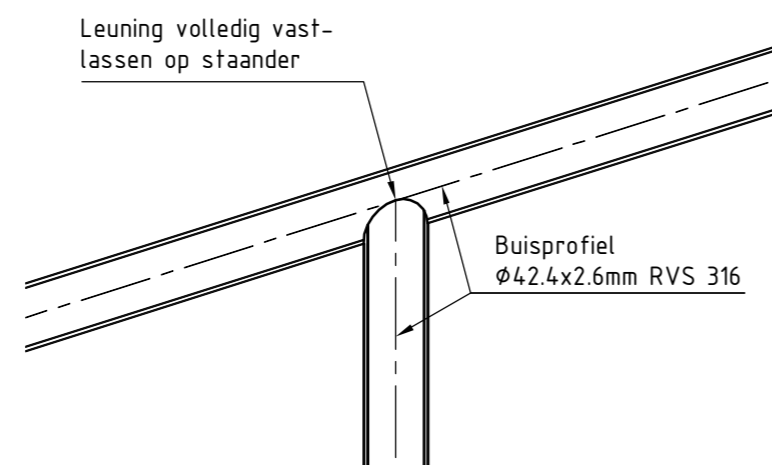
DETAIL I

schaal 1:5



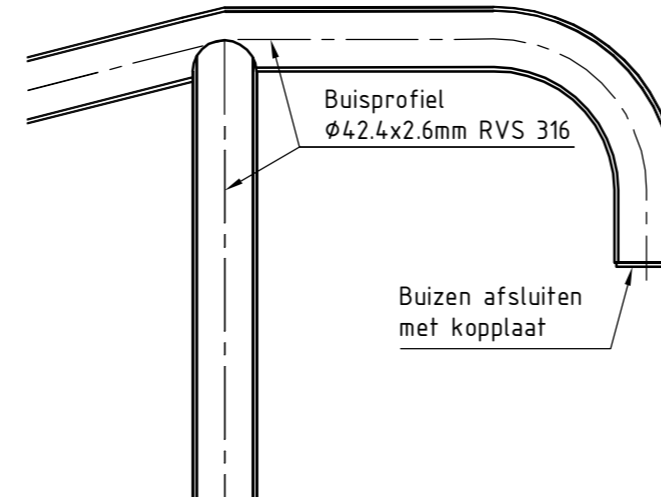
DETAIL II

schaal 1:5



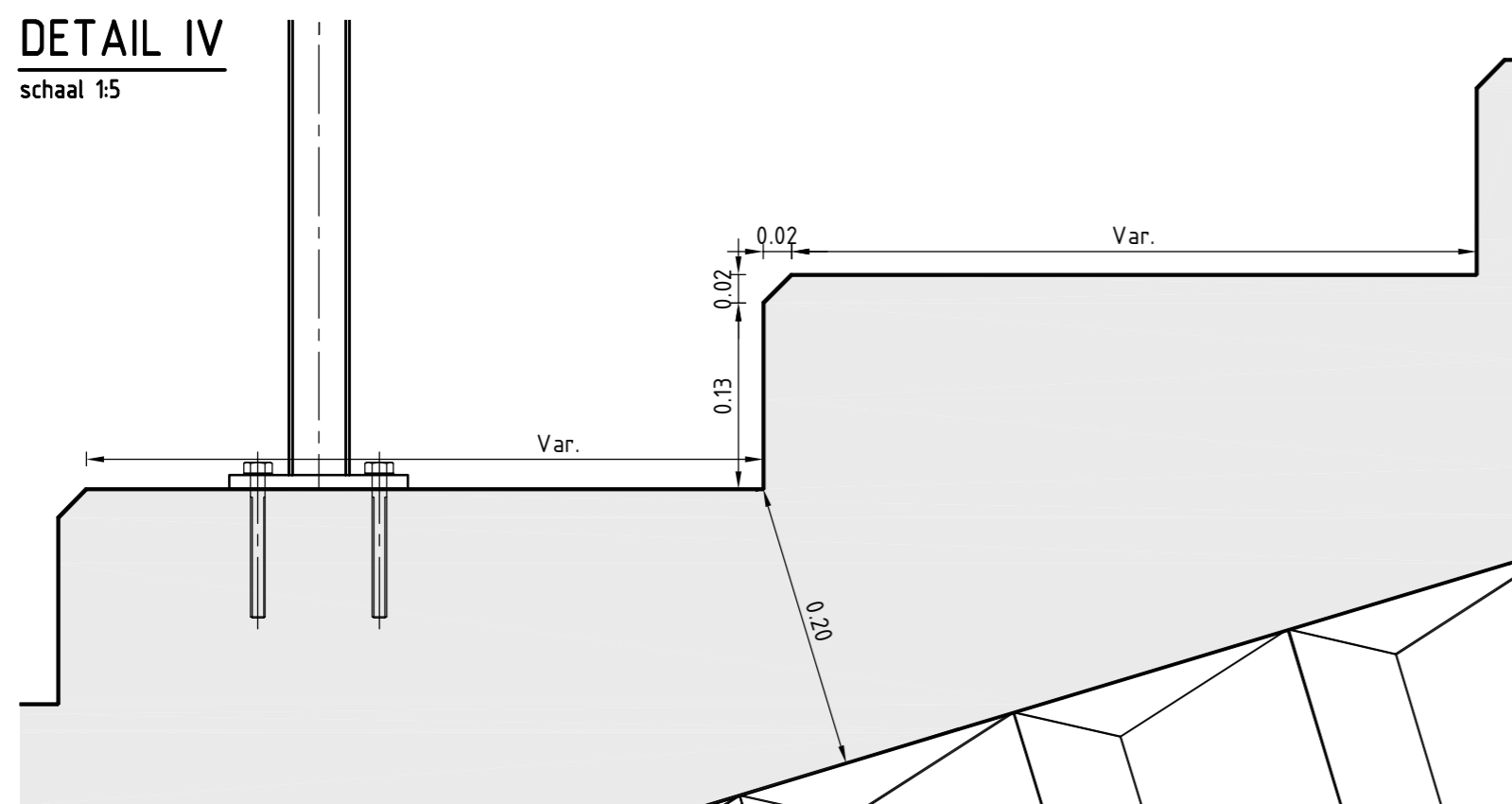
DETAIL III

schaal 1:5



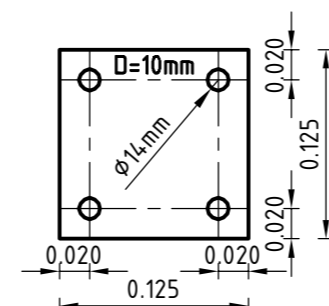
DETAIL IV

schaal 1:5




DETAIL VOETPLAAT

schaal 1:5



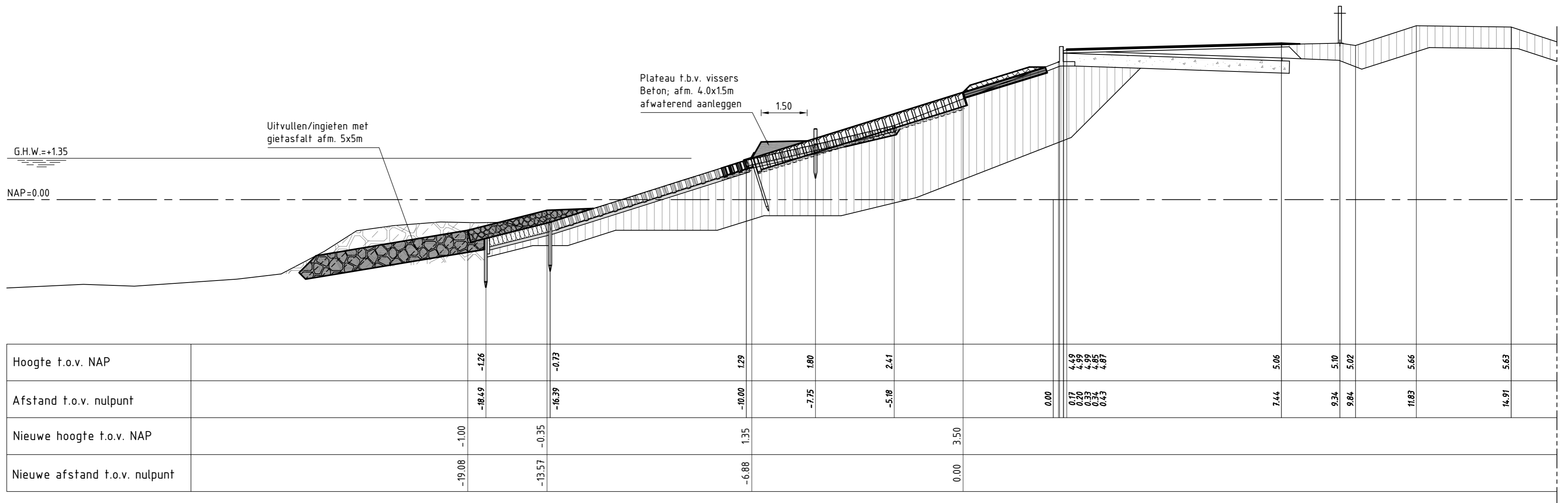
PRINCIPE 3D AANZICHT



OPMERKINGEN

- Materiaal RVS 316;
- Trapbreedte 2.00 meter;
- Leuning in het midden van trap plaatsen;
- Kreukelborm voor trap uitvullen met gietasfalt;
- Lengte trap afhankelijk van geldend dijksprofiel;
- Maten in meters tenzij anders aangegeven;
- Alle maten in het werk controleren.

		Programma's, Projecten en Onderhoud	
Project Zeeweringen Haven Burghsluis, Koudekerksche inlaag Duiktrap			zaaknr. 31052567
getekend	J. van der Jagt	<i>JvdJ</i>	d.d. 28-08-2013
gecontroleerd	S. Vermunt	<i>S</i>	d.d. 28-08-2013
accoord	S. Vereeke	<i>V</i>	d.d. 28-08-2013
gewijzigd			
		in 30 bladen, blad nr. 29	
		A2	ZLRW-2013-01069



Hoogte t.o.v. NAP		-1.26	-0.73	1.29	1.80	2.41	0.00	4.19 4.39 4.59 4.85 4.87	5.06	5.10	5.02	5.66	5.63
Afstand t.o.v. nulpunt		-18.49	-16.39	-10.00	-7.75	-5.18	0.00	0.71 0.71 0.33 0.34 0.43	7.44	9.36	9.84	11.83	14.91
Nieuwe hoogte t.o.v. NAP		-1.00	-0.35	1.35			3.50						
Nieuwe afstand t.o.v. nulpunt		-19.08	-13.57	-6.88			0.00						

DWARSPROFIEL 10 nieuw van dp46+50m tot dp53+93m

Variabel

				Programma's, Projecten en Onderhoud			
Project Zeeweringen Haven Burghsluis, Koudekerksche inlaag Plateau t.b.v. vissers						zaaknr. 31052567	
getekend	J. van der Jagt		d.d.	28-08-2013	schaal 1:100 in 30 bladen, blad nr. 30		
gecontroleerd	S. Vermunt		d.d.	28-08-2013			
accoord	S. Vereeke		d.d.	28-08-2013	A2 ZLRW-2013-01070		
gewijzigd							