



28 APR 2000

Aan
 het college van Gedeputeerde Staten van
 Zeeland
 p/a directie Ruimte, Milieu en Water
 [redacted]
 Postbus 165
 4330 AD MIDDELBURG

0201
 Contactpersoon
 [redacted]

18 april 2000

Ons kenmerk
 3476

Onderwerp
 Aanpassing bestek Nieuw-Neuzenpolder-oost.

Doorkiesnummer

Bijlage(n)

1

Uw kenmerk

| PROJECTBUREAU ZEEWERINGEN | LOCIE | INFO |
|-----------------------------|-------|------|
| PROJECTLEIDER | | x |
| SECRETARESSE | | x |
| PROJECTSECRETARIS | | x |
| MEDEWERKER FINANCIËN | | |
| MEDEWERKER KWALITEIT | | |
| TEAMLEIDER ONTWERP | | f |
| HOOFD UITVOERING | | a |
| COÖRDINATOR / BESTEKRONDELS | | b |
| [redacted] | | |
| [redacted] | | |
| [redacted] | | |
| [redacted] | | |
| ARCHIEF P2DT-B-0008 | | v |
| CIRCULATIE MAP | | |

Geacht college,

Naar aanleiding van de door u aan het bestuur van het Waterschap Zeeuws-Vlaanderen verleende goedkeuring op het plan voor de verbetering van de steenbekleding tussen dp 0 en dp 17 van de Nieuw-Neuzenpolder (Nieuw-Neuzenpolder-oost), deel ik het volgende mee.

Grenzend aan het binnenkort in uitvoering te nemen werk ligt tussen dp 0 en 170 m oostelijk daarvan een glooiing, die in beheer is bij Rijkswaterstaat. De steenbekleding daarop is identiek aan die van het volgens het bestek te verbeteren vak. Ook de hydraulische randvoorwaarden zijn gelijk. Ter afronding van het traject Nieuw-Neuzenpolder ligt het voor de hand dit deel van de glooiing tegelijk met het uit te voeren werk mee te nemen.

De constructie vormt een verlenging van de nieuwe constructie die op het gedeelte van het waterschap wordt gemaakt. Bijgevoegd is de tekening, waarop de wijziging is aangegeven (meer werk bestek ZL-4930, blad 1). De uitbreiding maakt evenals het bestek, deel uit van vak 120 uit de Milieu-Inventarisatie. De consequenties van de uitbreiding op aspecten als landschap, natuur en overige waarden zijn daarom hetzelfde als in de Planbeschrijving Nieuw-Neuzenpolder-oost is opgenomen. Ik ben dan ook voornemens de aannemer van het werk door middel van een staat van meer werk op te dragen om ook het resterende bij Rijkswaterstaat in beheer zijnde vak te verbeteren.



Ik stel u voor in de reeds verleende plangoedkeuring voor dit dijkvak tevens te betrekken de oostelijk daarop aansluitende glooiing, die in beheer is bij de Rijkswaterstaat.

Hoogachtend,
de Minister van Verkeer en Waterstaat,
namens deze,
de hoofdingenieur-directeur,
namens deze,
het hoofd van de hoofdafdeling Waterhuishouding en Waterkeringen,



004762 2000 PZDT-B-00081 best
Aanpassing bestek Nieuw Neuzenpolder oost

Ax2

Ministerie van Verkeer en Waterstaat



Directoraat-Generaal Rijkswaterstaat

Directie Zeeland

cc naar
DZU
WZ-01.

Aan
het college van Gedeputeerde Staten van
Zeeland
p/a directie Ruimte, Milieu en Water
[redacted]
Postbus 165
4330 AD MIDDELBURG

Contactpersoon

[redacted]

Datum

18 april 2000

Ons kenmerk

3476

Onderwerp

Aanpassing bestek Nieuw-Neuzenpolder-oost.

Doorkiesnummer

[redacted]

Bijlage(n)

1

Uw kenmerk

P20T - B-000015

Geacht college,

Naar aanleiding van de door u aan het bestuur van het Waterschap Zeeuws-Vlaanderen verleende goedkeuring op het plan voor de verbetering van de steenbekleding tussen dp 0 en dp 17 van de Nieuw-Neuzenpolder (Nieuw-Neuzenpolder-oost), deel ik het volgende mee.

Grenzend aan het binnenkort in uitvoering te nemen werk ligt tussen dp 0 en 170 m oostelijk daarvan een glooiing, die in beheer is bij Rijkswaterstaat. De steenbekleding daarop is identiek aan die van het volgens het bestek te verbeteren vak. Ook de hydraulische randvoorwaarden zijn gelijk. Ter afronding van het traject Nieuw-Neuzenpolder ligt het voor de hand dit deel van de glooiing tegelijk met het uit te voeren werk mee te nemen.

De constructie vormt een verlenging van de nieuwe constructie die op het gedeelte van het waterschap wordt gemaakt. Bijgevoegd is de tekening, waarop de wijziging is aangegeven (meer werk bestek ZL-4930, blad 1). De uitbreiding maakt evenals het bestek, deel uit van vak 120 uit de Milieu-Inventarisatie. De consequenties van de uitbreiding op aspecten als landschap, natuur en overige waarden zijn daarom hetzelfde als in de Planbeschrijving Nieuw-Neuzenpolder-oost is opgenomen. Ik ben dan ook voornemens de aannemer van het werk door middel van een staat van meer werk op te dragen om ook het resterende bij Rijkswaterstaat in beheer zijnde vak te verbeteren.

Postadres postbus 5014 4330 KA Middelburg
Bezoekadres Koestraat 30 Middelburg


Telefoon (0118) 68 60 00
Telefax (0118) 640215/686231

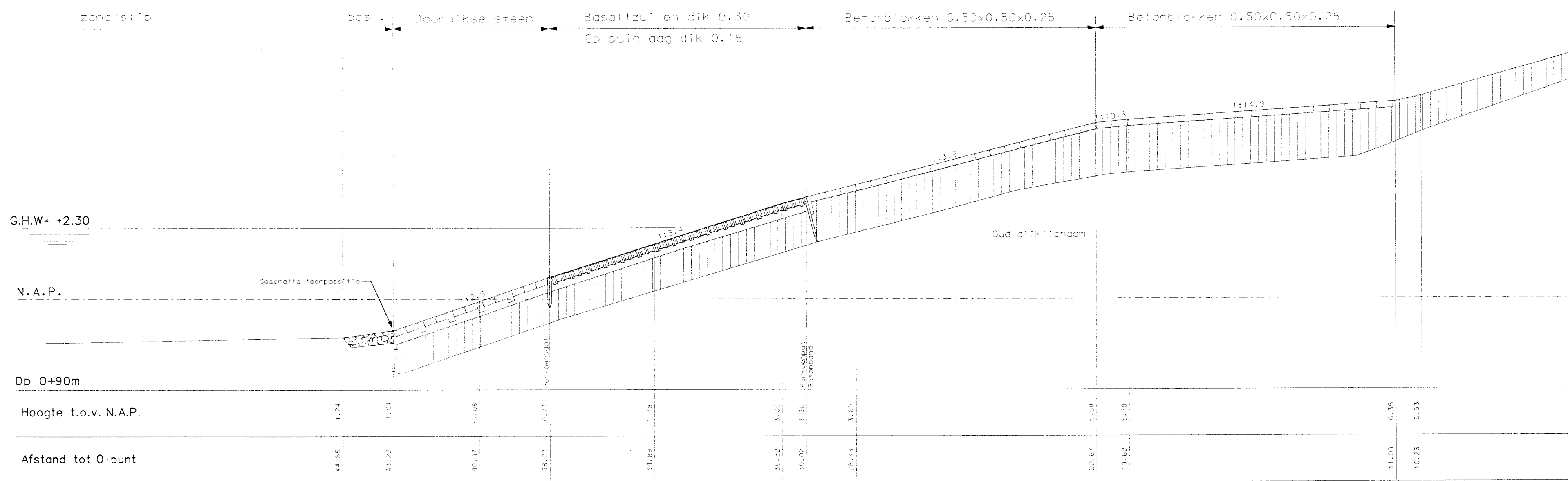


3476

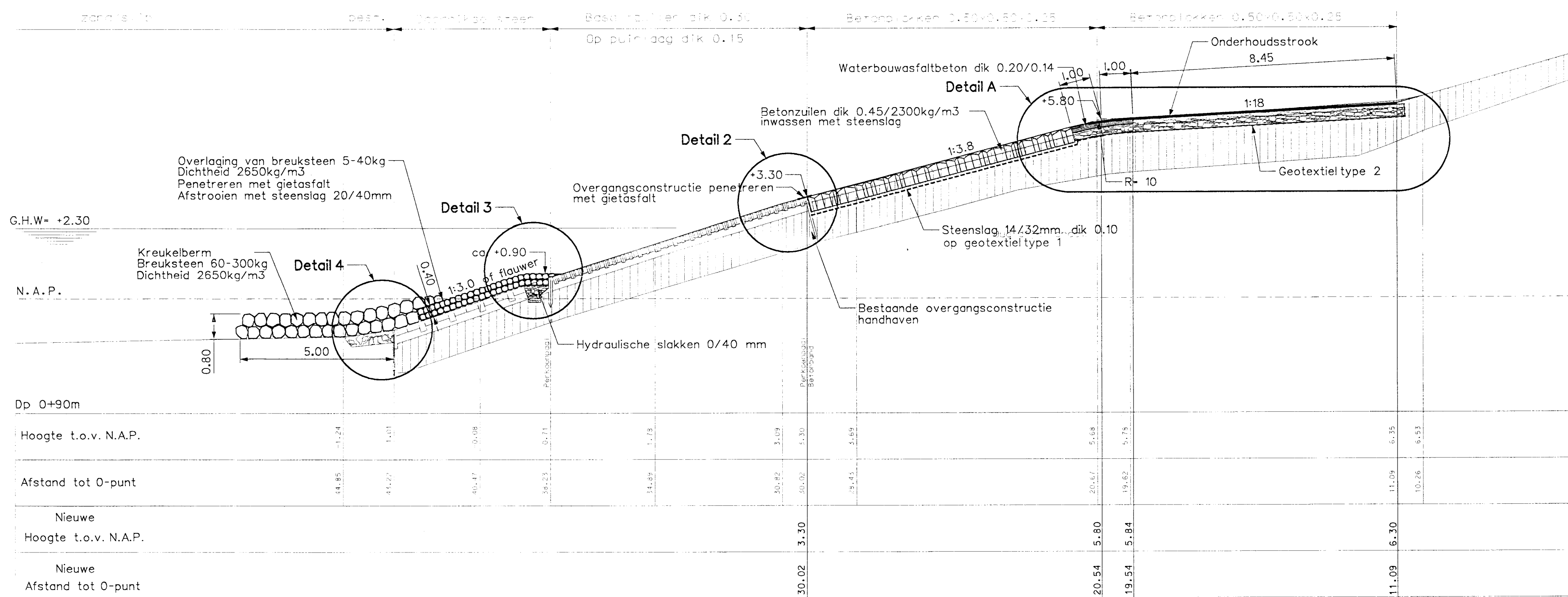
Ik stel u voor in de reeds verleende plangoedkeuring voor dit dijkvak tevens te betrekken de oostelijk daarop aansluitende glooiing, die in beheer is bij de Rijkswaterstaat.

Hoogachtend,
de Minister van Verkeer en Waterstaat,
namens deze,
de hoofdingenieur-directeur,
namens deze,
het hoofd van de hoofdafdeling Waterhuishouding en Waterkeringen,

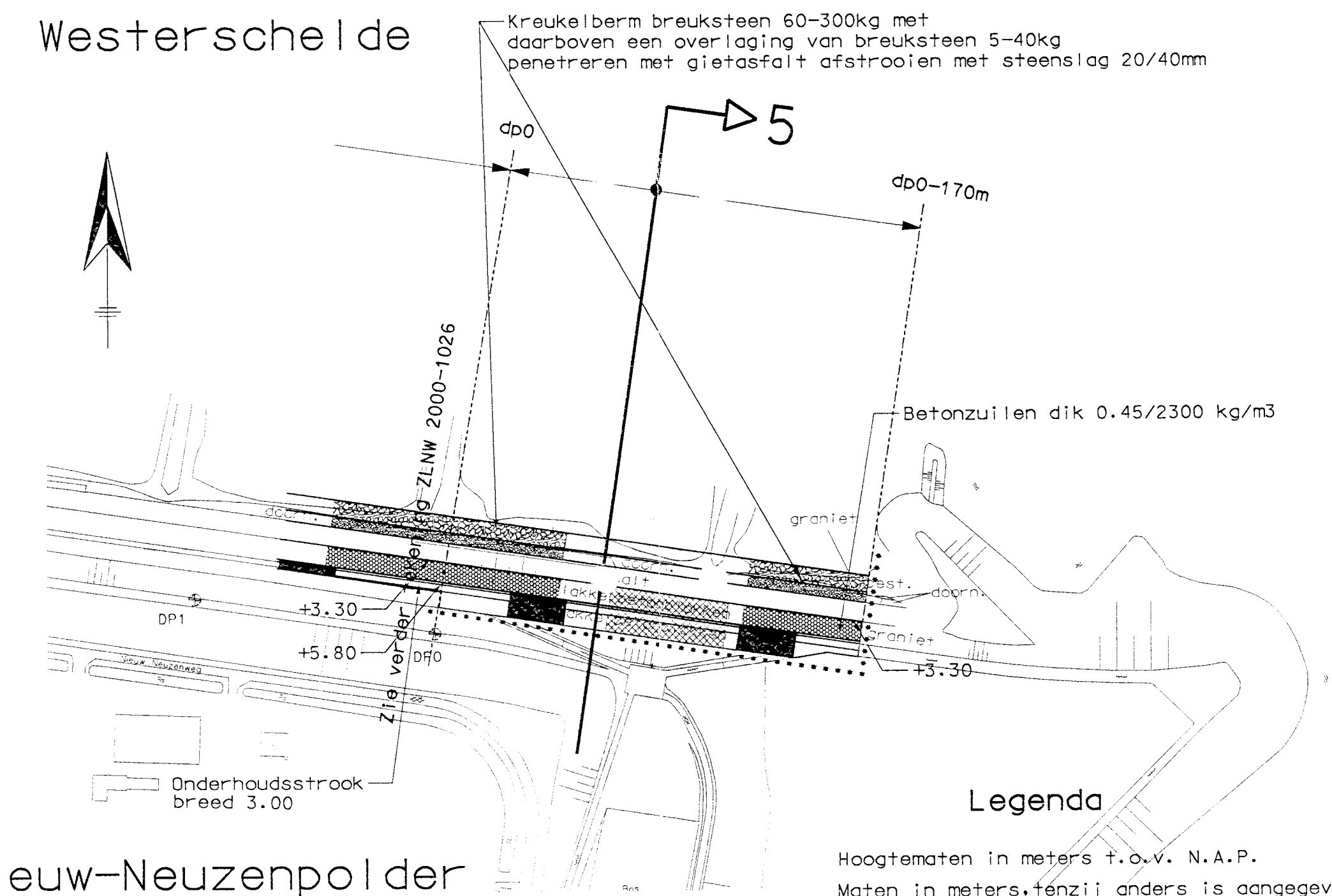





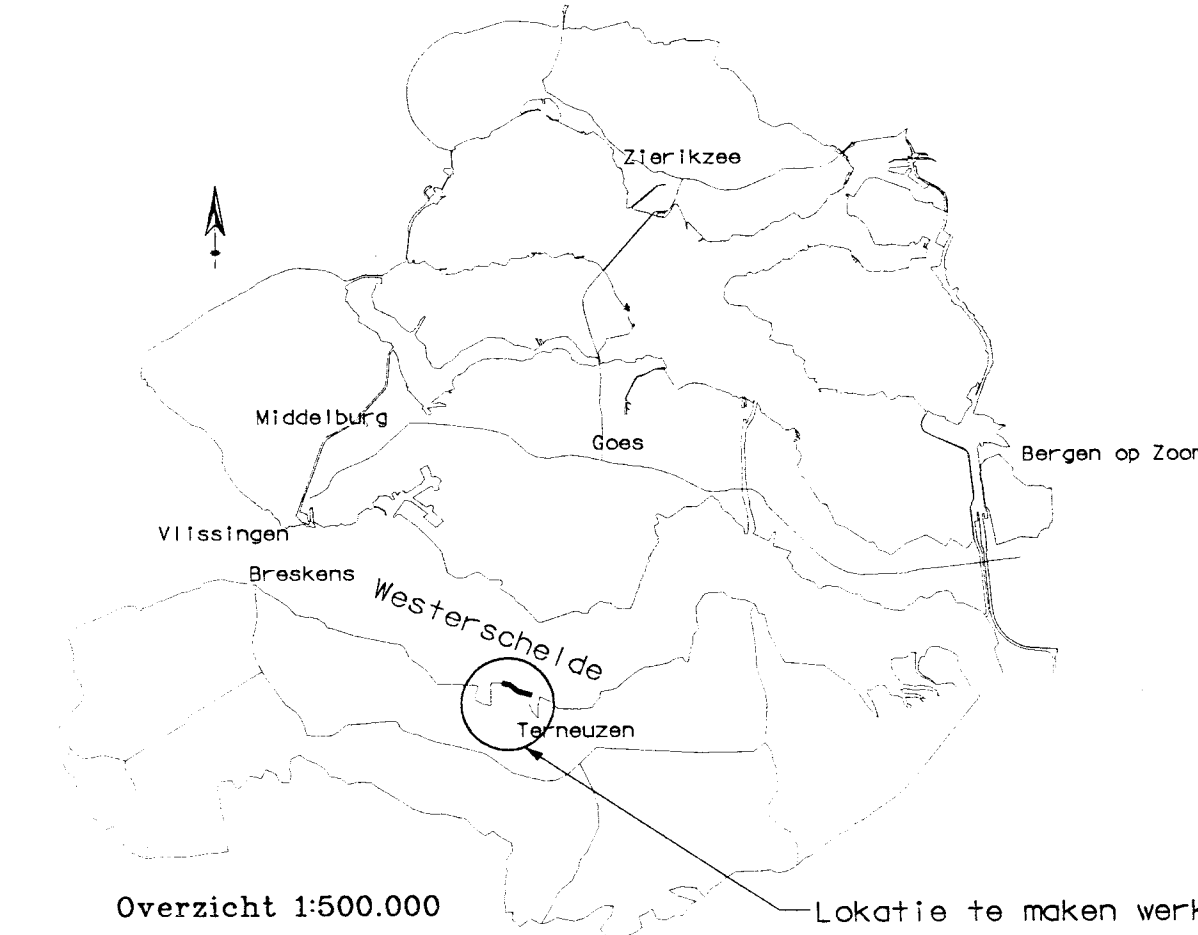
Dwarsprofiel 5 bestaand
schaal 1:100



Dwarsprofiel 5 nieuw van dp0 tot dp0-170m
schaal 1:100



Nieuw-Neuzenpolder

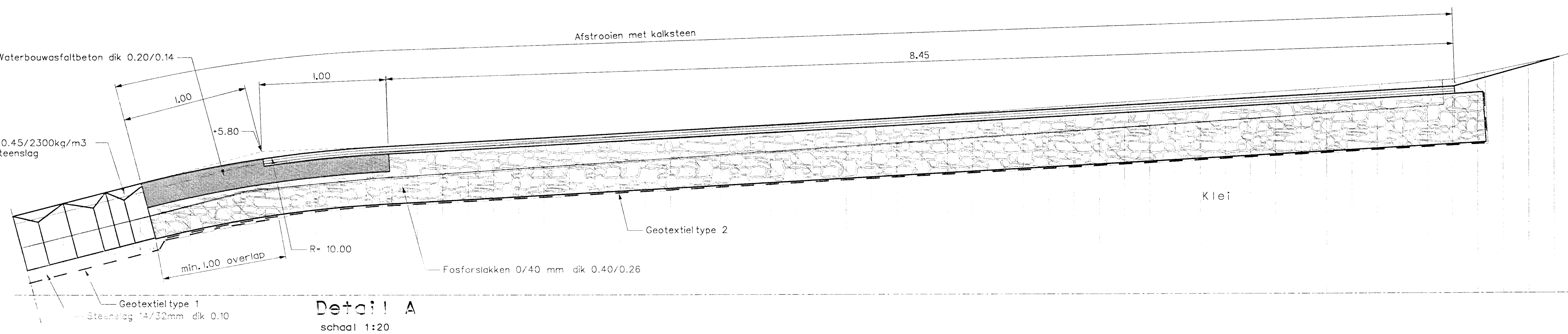


Overzicht 1:500.000

Legenda

Hoogtematen in meters t.o.v. N.A.P.
Maten in meters, tenzij anders is aangegeven
Voor details 2-3-4 zie tekening ZLNW 2000-1027
Voor transportroutes en depotlocaties tekening ZLNW 1999-1187 en tekening ZLNW 1999-1188

- Dijkpaal
- Bestaande situatie
- Te maken werk
- Werkgrens
- Onderhoudstrook
- Dp te nemen constructie
- Betonzuilen
- Breuksteen 60/300kg
- Overlaging breuksteen 5/40kg
- Bestaande basaltzuilen
- Bestaande vlakke betonblokken
- Bestaande doornikse steen
- Klei
- Ontgraven
- Aan te brengen betonzuilen
- Fosfor-slakken 0/40 mm
- Hydraulische slakken 0/40 mm
- Waterbouwasfaltbeton
- Breuksteen 5-40kg overlaging
Dichtheid 2650 kg/m³
Penetreren met gietasfalt
- Breuksteen 60-300kg overlaging
Dichtheid 2650 kg/m³



Detail A
schaal 1:20

| | | | | | |
|--|---------------|--------------|----------|-------------------------------|----------------------|
| rijkswaterstaat directie zeeland | | afdeling nwt | | meerwerk bestek ZL-4930 | |
| Project Zeewieringen Nieuw-Neuzenpolder Oost Situatie van dp0 tot dp0-170m Dwarsprofiel 5 bestaand en nieuw en detail A | | | | | |
| getekend | W. Eckhardt | d.d. | 23-03-00 | schaal | zie tekening |
| gecontroleerd | J. v/d Meulen | d.d. | 23-03-00 | in | 1 bladen, blad nr. 1 |
| gemaakt | P. Hengst | d.d. | 23-03-00 | | |
| gewijzigd | | | | A1v ZLNW 2000-1033 | |