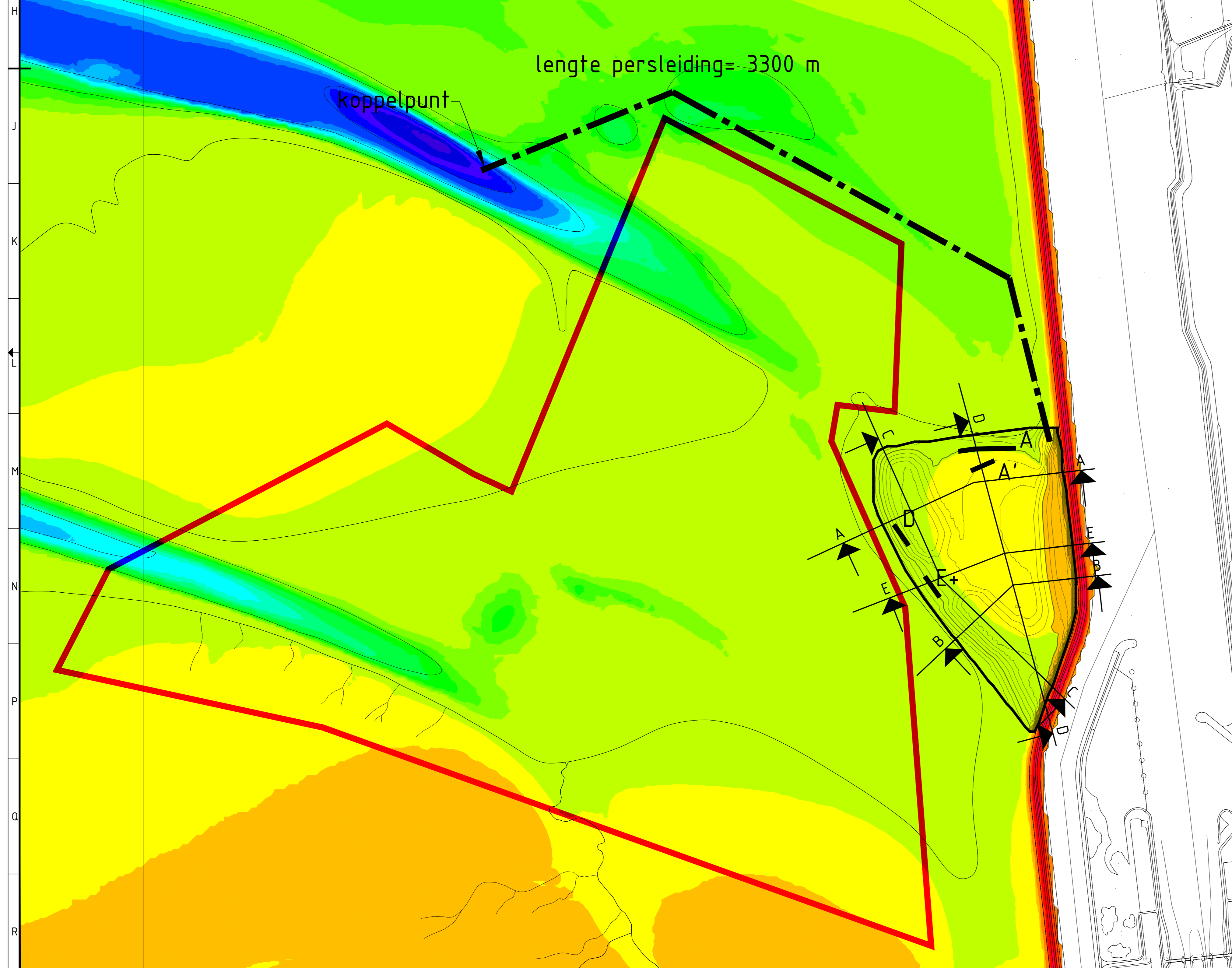
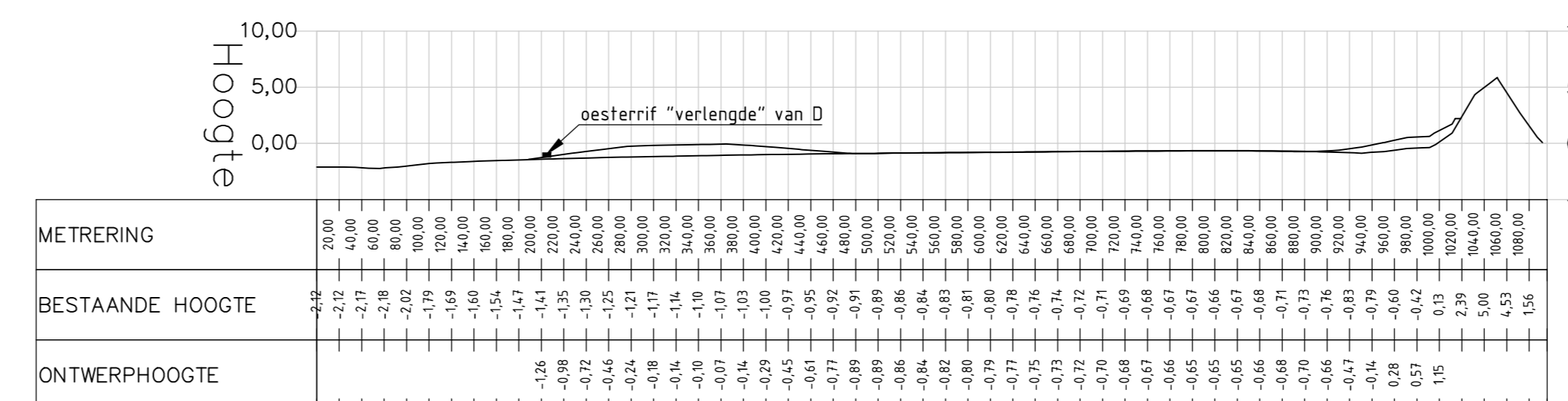


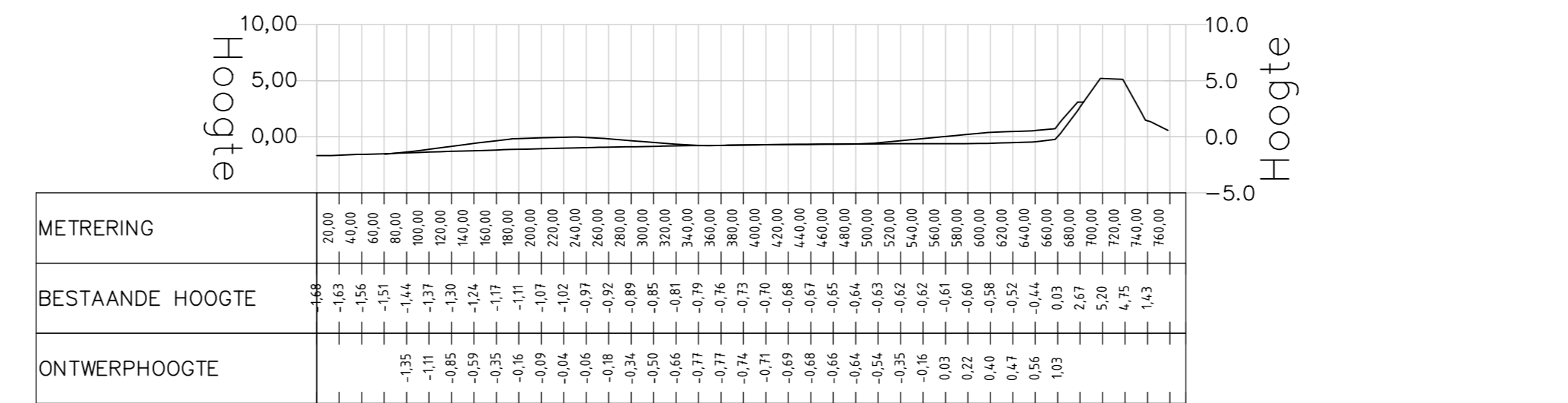
Bovenaanzicht bestaand
Schaal 1:10.000



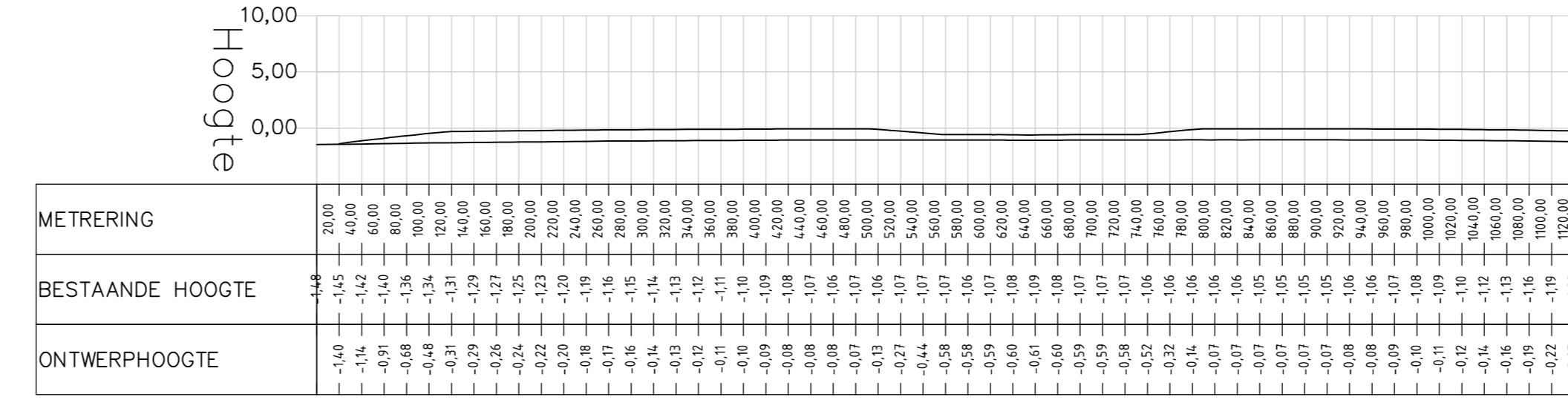
Bovenaanzicht voorkeursalternatief inclusief vergunningsgebied en persleiding
Schaal 1:10.000



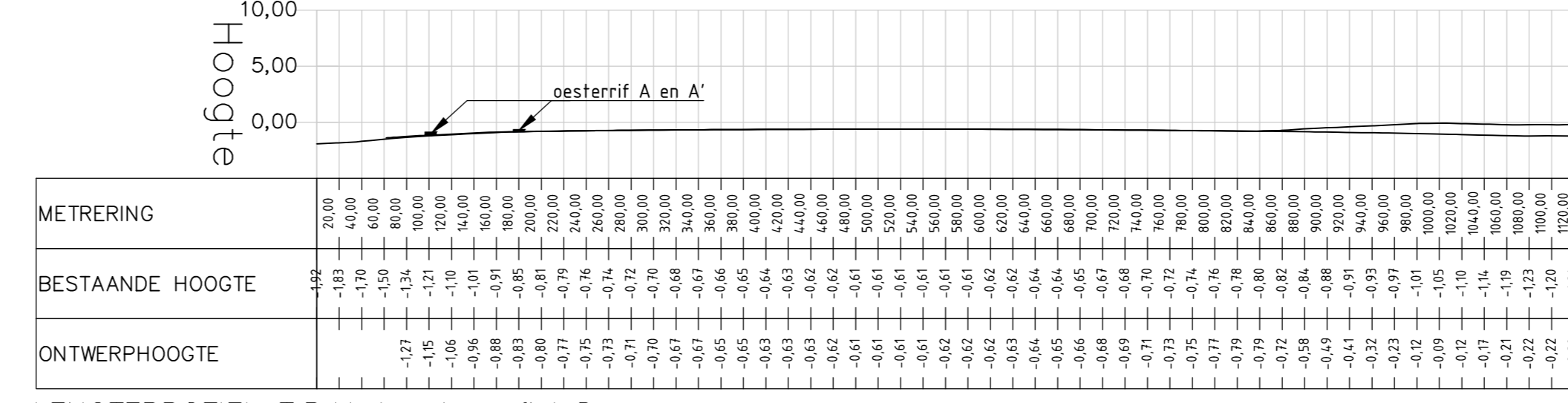
LENGTEPROFIEL T.P.V. lengteprofiel A
HOR. SCHAAL 1 : 5000
VERT. SCHAAL 1 : 500



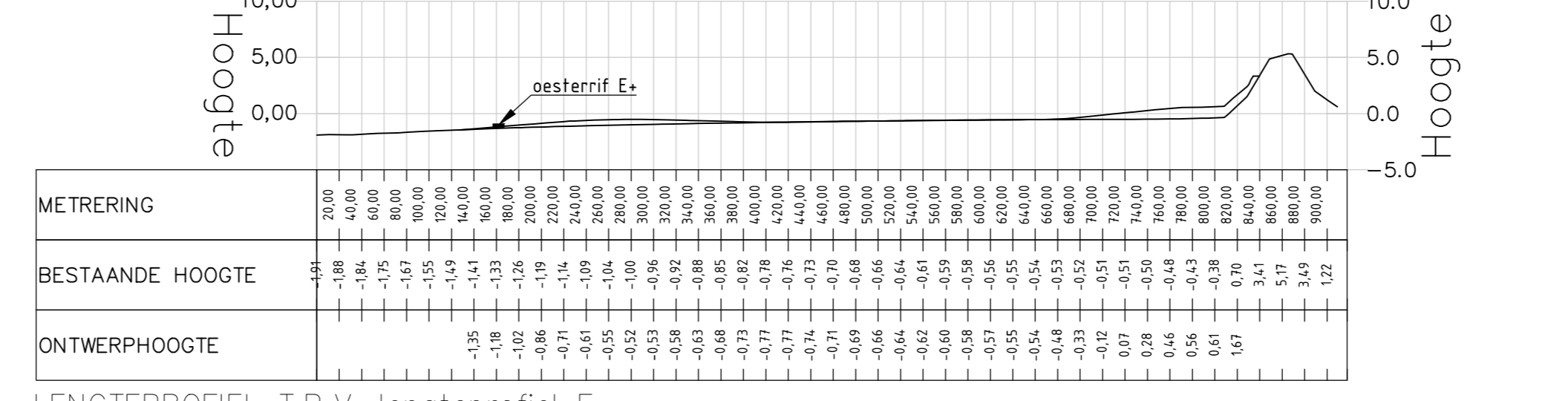
LENGTEPROFIEL T.P.V. lengteprofiel B
HOR. SCHAAL 1 : 5000
VERT. SCHAAL 1 : 500



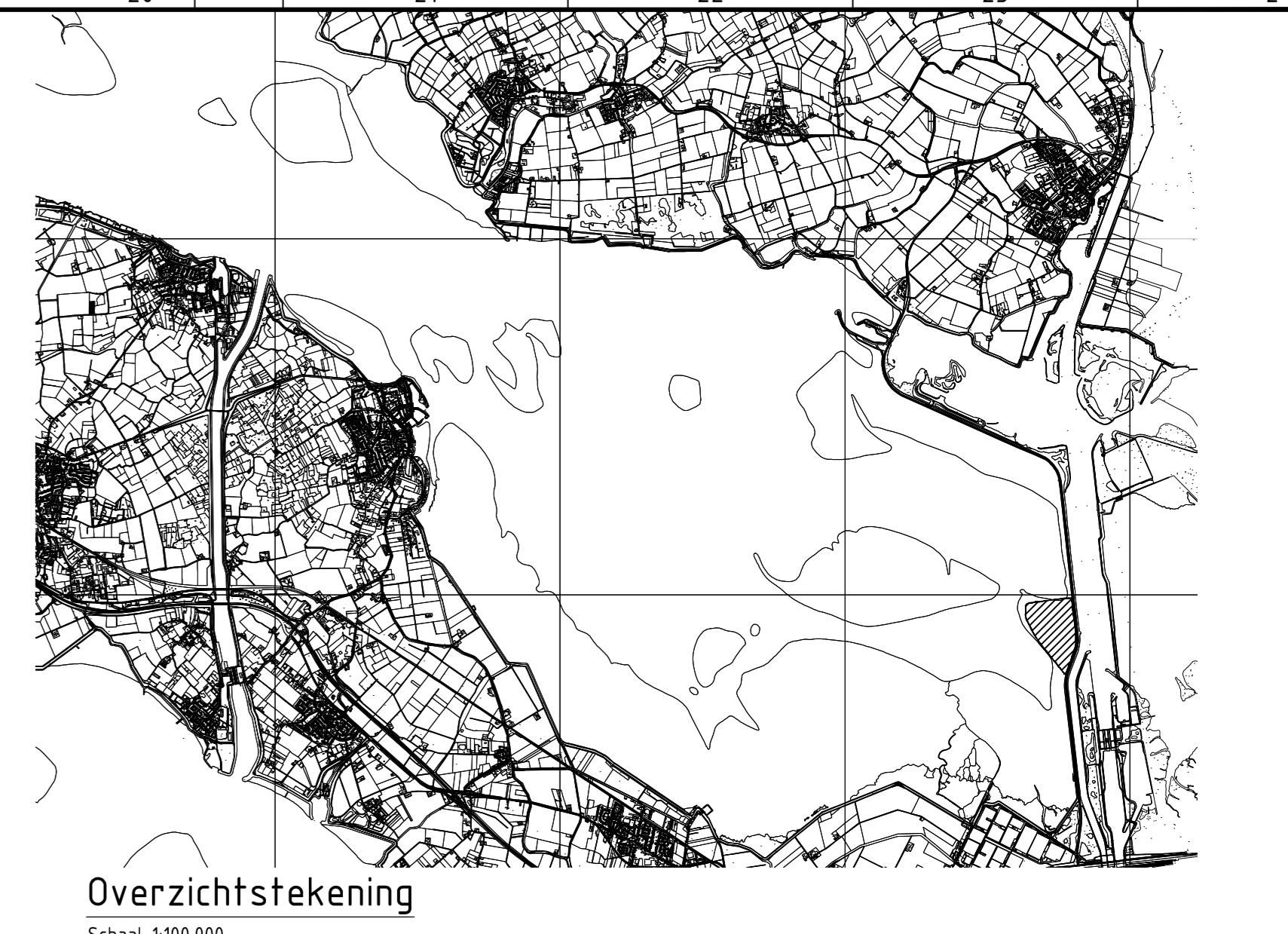
LENGTEPROFIEL T.P.V. lengteprofiel C
HOR. SCHAAL 1 : 5000
VERT. SCHAAL 1 : 500



LENGTEPROFIEL T.P.V. lengteprofiel D
HOR. SCHAAL 1 : 5000
VERT. SCHAAL 1 : 500



LENGTEPROFIEL T.P.V. lengteprofiel E
HOR. SCHAAL 1 : 5000
VERT. SCHAAL 1 : 500



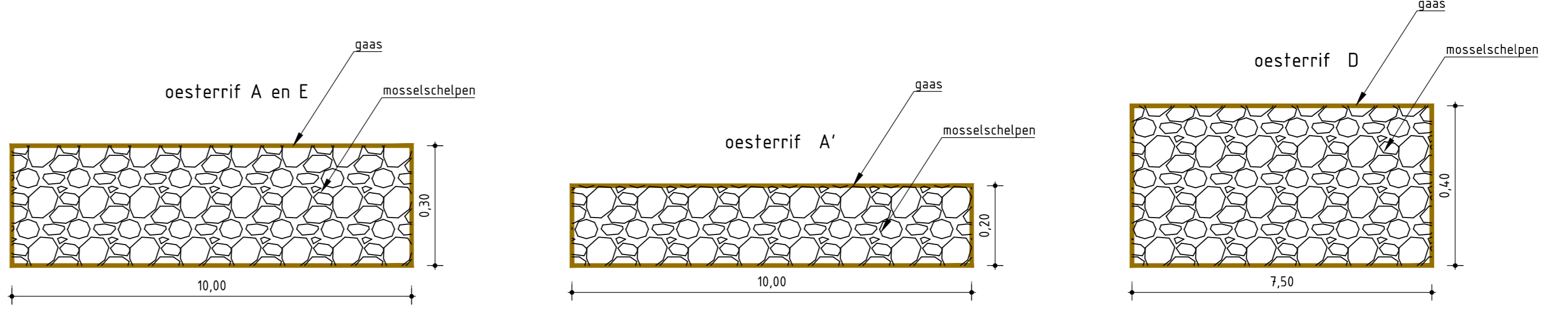
Overzichtstekening
Schaal 1:100.000

- LEGENDA**
- = suppletielocatie
 - = persleiding
 - = begrenzing vergunning
 - = mechanische pienspit
 - = oesterriffen

Hoogte tabel Bestaande Situatie

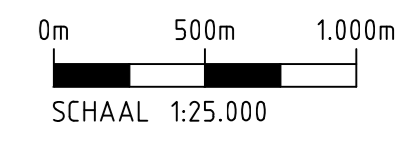
Nummer	Minimum Hoogte	Maximum Hoogte	Kleur
1	6,000	7,330	Red
2	5,000	6,000	Red
3	4,000	5,000	Red
4	3,000	4,000	Red
5	2,000	3,000	Orange
6	1,000	2,000	Orange
7	0,000	1,000	Yellow
8	-1,000	0,000	Yellow
9	-2,000	-1,000	Light Green
10	-3,000	-2,000	Light Green
11	-4,000	-3,000	Light Green
12	-5,000	-4,000	Light Green
13	-6,000	-5,000	Light Green
14	-7,000	-6,000	Light Green
15	-8,000	-7,000	Light Green
16	-9,000	-8,000	Light Green
17	-10,000	-9,000	Light Green
18	-11,000	-10,000	Light Green
19	-12,000	-11,000	Light Green
20	-13,000	-12,000	Light Green
21	-14,000	-13,000	Light Green
22	-15,000	-14,000	Light Green
23	-16,000	-15,000	Light Green
24	-17,000	-16,000	Light Green
25	-18,000	-17,000	Light Green
26	-19,000	-18,000	Light Green
27	-20,930	-19,000	Light Green

Hoogtelijnen om de 0,20m



Detail oesterriffen
HOR. Schaal 1:100
VER. Schaal 1:10

volume: 313.000 m³(dit is het volume ten opzichte van het huidige maaiwed exclusief zetting en dergelijke)
hoogtes in meters ten opzichte van NAP
afstanden in meters
coördinaten in RD-stelsel



		hoofdafdeling afdeling	bureau uitbesteding
Veiligheidsbuffer Oosterland Suppletielocatie Kom van de Oosterschelde		akk. behoort bij	per.
gebied gemeente vrijgegeven	BROFJ WIL2 VERL	per. per. per.	datum definitief
4A 31 okt 2012 4A 31 okt 2012 4A 31 okt 2012		projectcode oosterland dmscode	reg.nr. ZLRW-2012-01183