



Revisietoetsing

Rijkswaterstaat Zeeland
Projectbureau Zeeweringen

P/a Waterschap Zeeuwse
Eilanden
Kanaalweg 1
Middelburg
P/a Postadres: Postbus 1000
4330 ZW Middelburg
T (0118) 62 13 70
F (0118) 62 19 94
www.zeeweringen.nl

Contactpersoon

memo

Nijs-/ Hoogland-/ Ser Arends-/ Molenpolder
(Kop van Ossenisse)

Beschrijving

Dit rapport beschrijft de revisietoetsing van de nieuw aangebrachte steenbekleding bij Nijs-/ Hoogland-/ Ser Arends-/ Molenpolder (Kop van Ossenisse). Dit werk is uitgevoerd in 2009 waarbij de oude bekleding deels is vervangen door nieuwe bekleding. Het traject ligt ten oosten van Terneuzen in Zeeuws-Vlaanderen aan de Westerschelde. De toetsing is uitgevoerd naar aanleiding van de revisie door het voormalige Waterschap Zeeuws-Vlaanderen. Voor de toetsing is gebruik gemaakt van het programma Steentoets2010 versie 1.10. Een overzicht van het traject is weergegeven in figuur 1.

Datum

3 augustus 2010

Bijlage(n)

1 eindscores

Kenmerk

PZDT-M-10220 rev

Randvoorwaarden

De gebruikte randvoorwaarden zijn aangeleverd door het voormalige RIKZ (huidige Deltares), de revisietoetsing is uitgevoerd met het ontwerppeil 2060.

Veldbezoek

Veldbezoek is uitgevoerd op 16 maart 2010 door [REDACTED] en [REDACTED] van projectbureau Zeeweringen. Er zijn geen bijzonderheden geconstateerd. De overgangen zijn goed uitgevoerd.

Foto's zijn te vinden op:

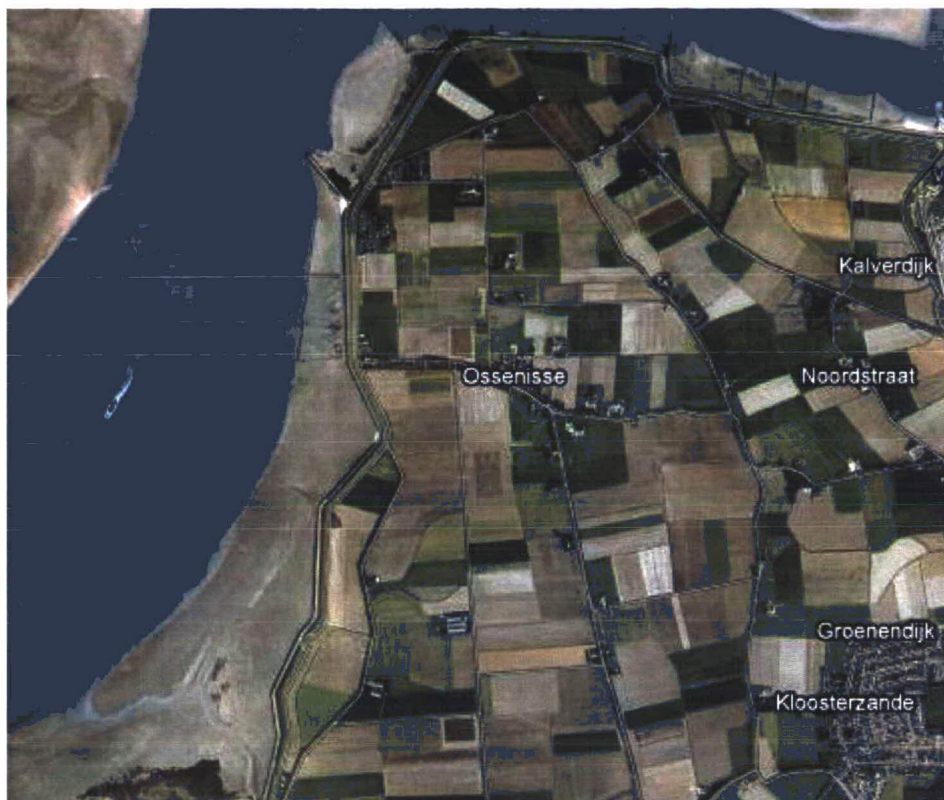
G:\Water en Scheepvaart\Zeeweringen (AXZ)\Algemeen\foto's\Dijkvakken Westerschelde\Kop van Ossenisse

Controle toetsing

De toetsing van waterschap Scheldestromen (Steentoets2008 v1.03 ZL6103 RV PBZ070508.xls) is omgezet naar Steentoets2010 (Steentoets2010 versie 1.10 ZL6103 RV PBZ070508.xls). De gegevens zijn gecontroleerd, waar nodig gecorrigeerd en in orde bevonden. Alle voor de overdracht relevante stukken zijn bij het projectbureau aanwezig.



015308 2010 PZDT-M-10220 rev
Revisietoetsing Nijs-/Hoogland-/Ser Arends-/Molenj



Figuur 1: Luchtfoto traject Kop van Ossenisse (bron: www.maps.google.nl)

Conclusie

De nieuw aangebrachte bekleding van Nijs-/ Hoogland-/ Ser Arends-/ Molenpolder (Kop van Ossenisse) (ZLD-6103) is volledig goed getoetst. Hiermee is het traject gereed voor overdracht aan de beheerder.

Akkoord Projectbureau Zeeweringen,



projectleider Techniek

Akkoord Waterschap Scheldestromen,



hoofd sector Waterkeringen en Wegen

3/5/1 2012



Ministerie van Verkeer en Waterstaat
Directoraat-generaal Rijkswaterstaat
Directie Zeeland

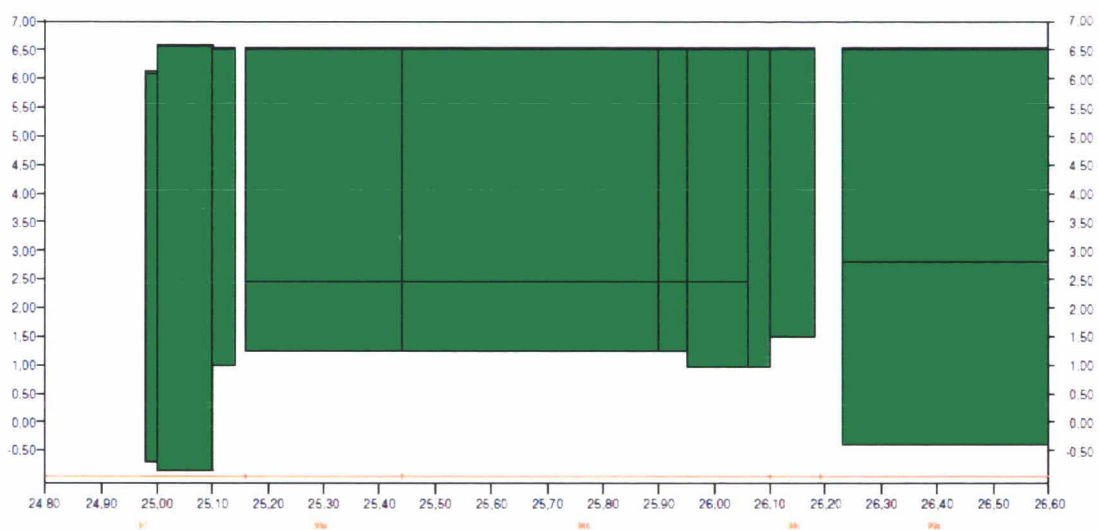
Revisietoetsing

BIJLAGE 1: EINDSCORES

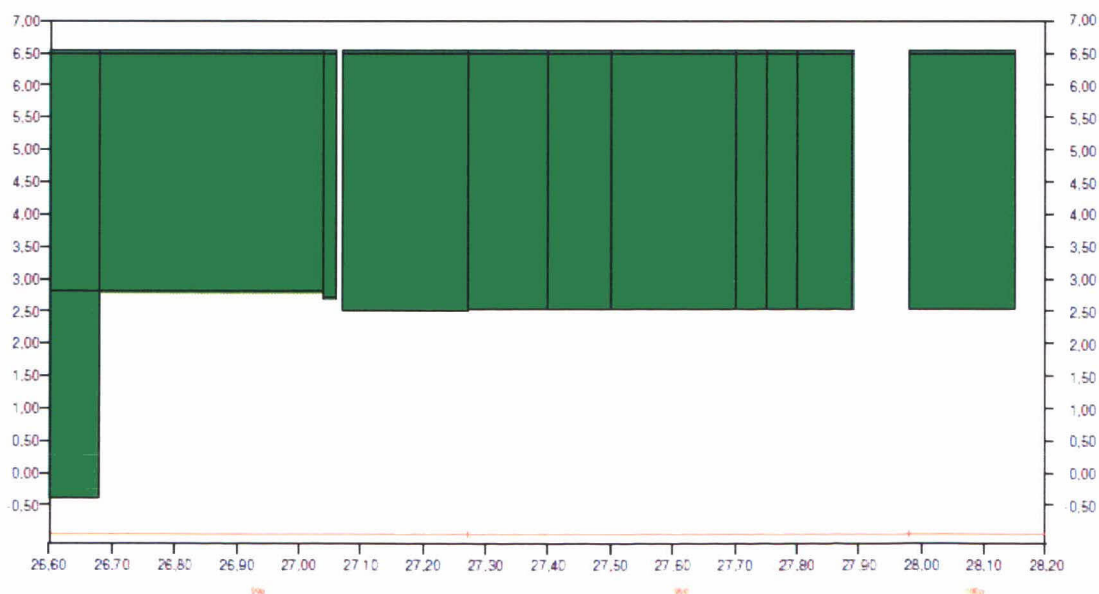
Kop van Ossenenisse

Eindoordeel revisietoetsing

km 24,98 - 26,60



km 26,60 - 28,15



- goed
- onvoldoende
- nader onderzoek
- geen oordeel
- onvoldoende mits
- te vervangen bekleding
- geen gegevens