


Veiligheidsbuffer Oesterdam: verbinden korte en lange termijn



Veiligheidsbuffer Oesterdam

- Maart 2010 initiatief projectbureau
Zeeweringen:

Verbindt dijkversterkingsprojecten met andere
betekenissen van de dijk

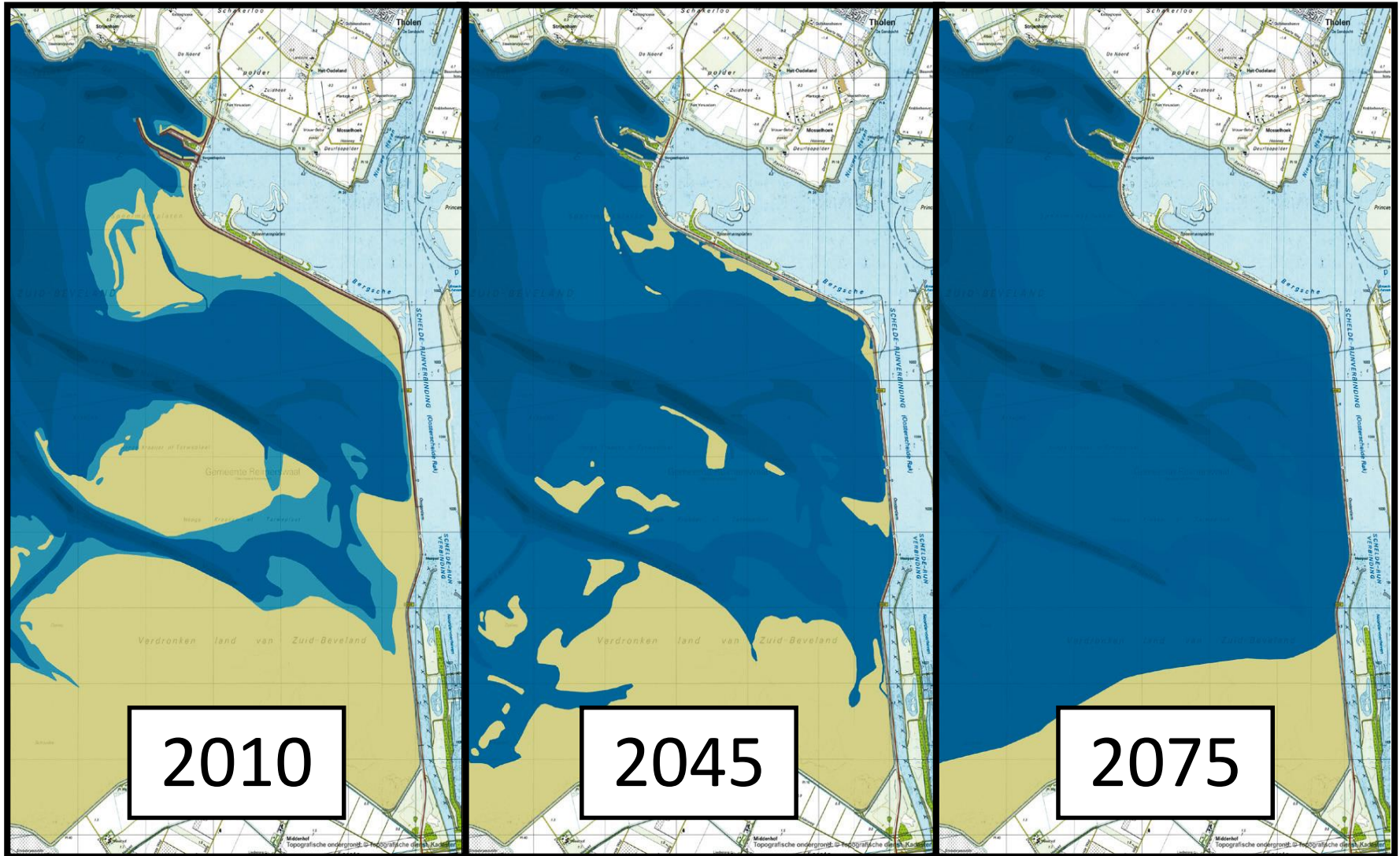
Koppel mee met gebiedsontwikkeling



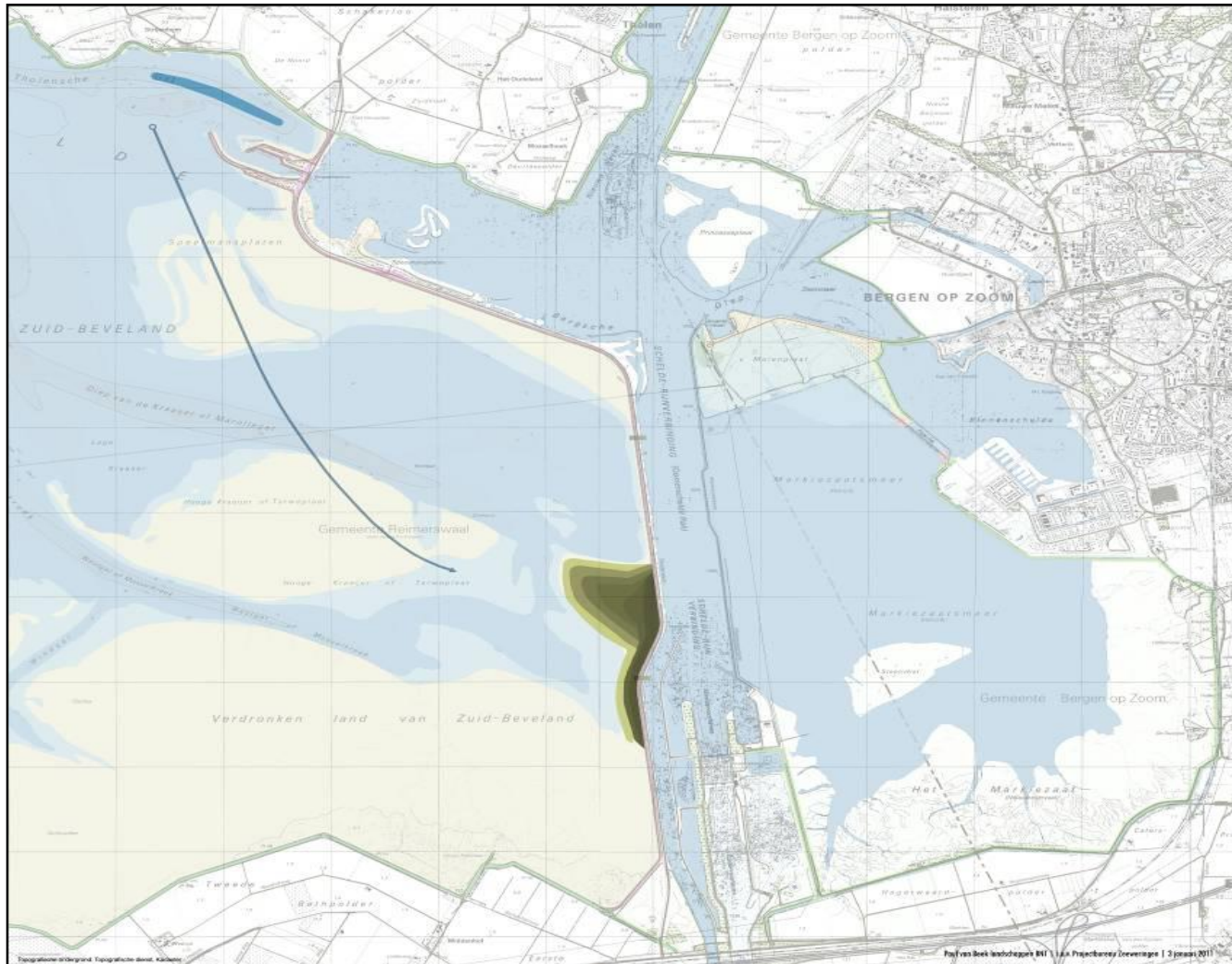
Quick win

1. Samenwerking rijk en regionale partijen
 - Natuurmonumenten, I&M/RWS en provincie Zeeland
 - Onderdeel aanpak zandhonger → leerproces
 - Adaptief deltamanagement → flexibel, opschaalbaar
2. Combineren doelen veiligheid, natuur en recreatie
 - Zandsuppletie tegen de dijk → uitstel volgende ronde dijkversterking 25 jaar
 - Herstel slik en plaat → estuariene dynamiek
 - Zonering recreatie en gebruik → impuls
3. Op korte termijn te realiseren als leerproject (2012)

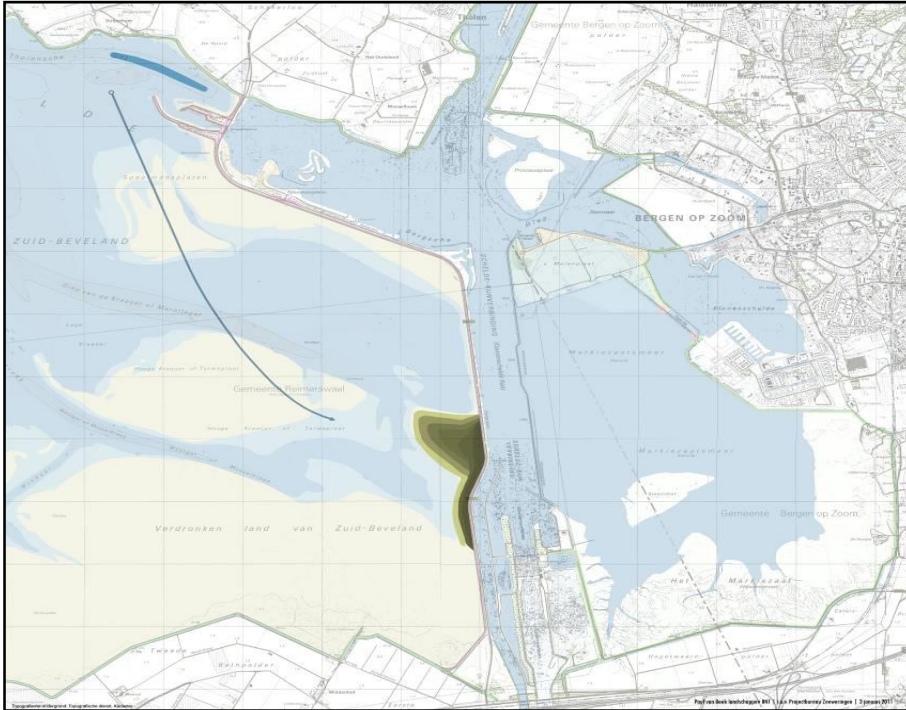
Prognose ontwikkeling Oesterdam



Zandsuppletie beeld 2010

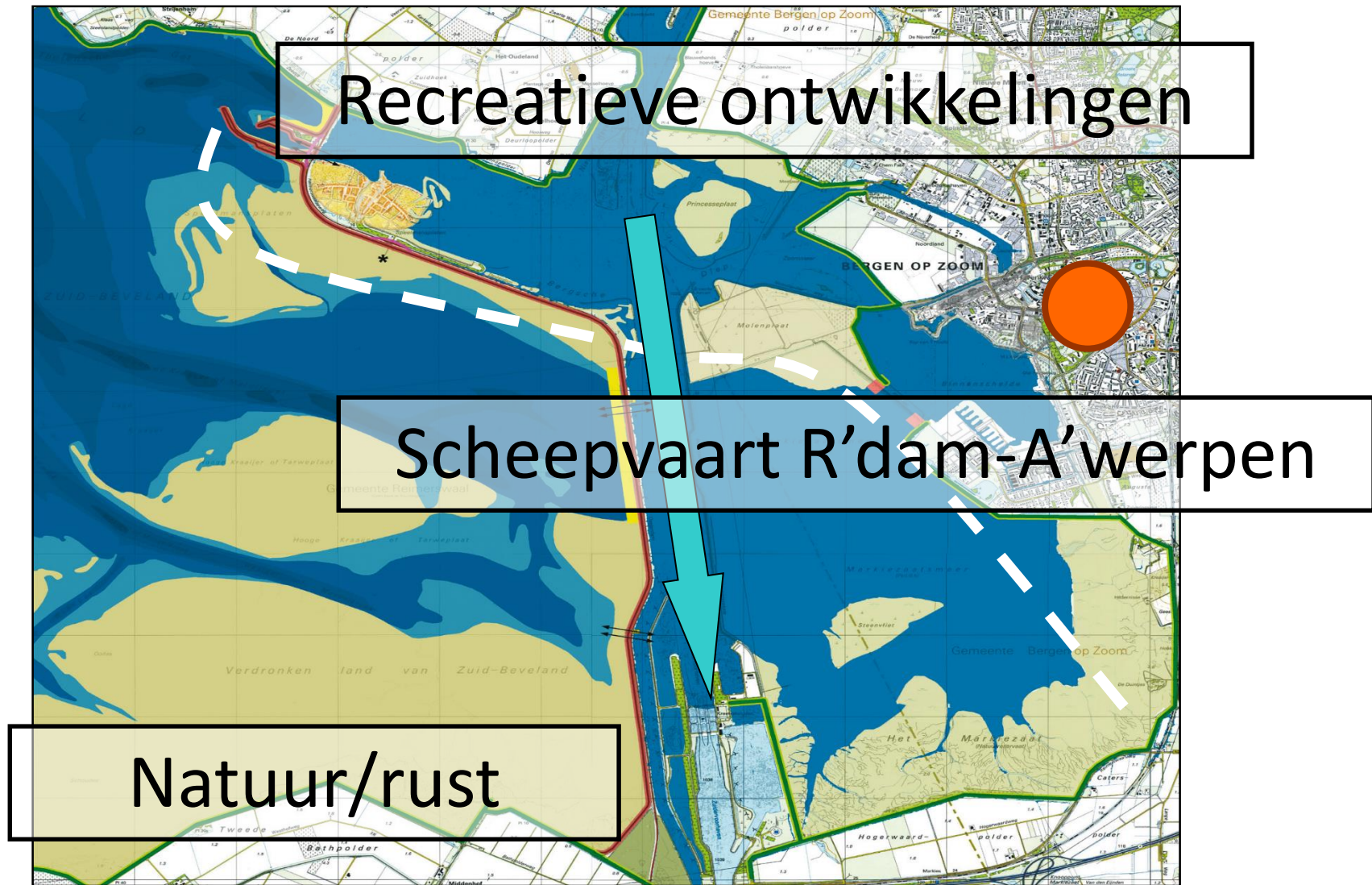


Zandsuppletie beeld 2011



- Referentie is 2010
 - Schets van de suppletie
 - Programma van eisen
- Doel is:
 - Aanscherpen, nuanceren, aanvullen, focus aanbrengen
 - Opstellen van een hernieuwd programma van eisen
 - Aanzet geven tot een nieuw proces.

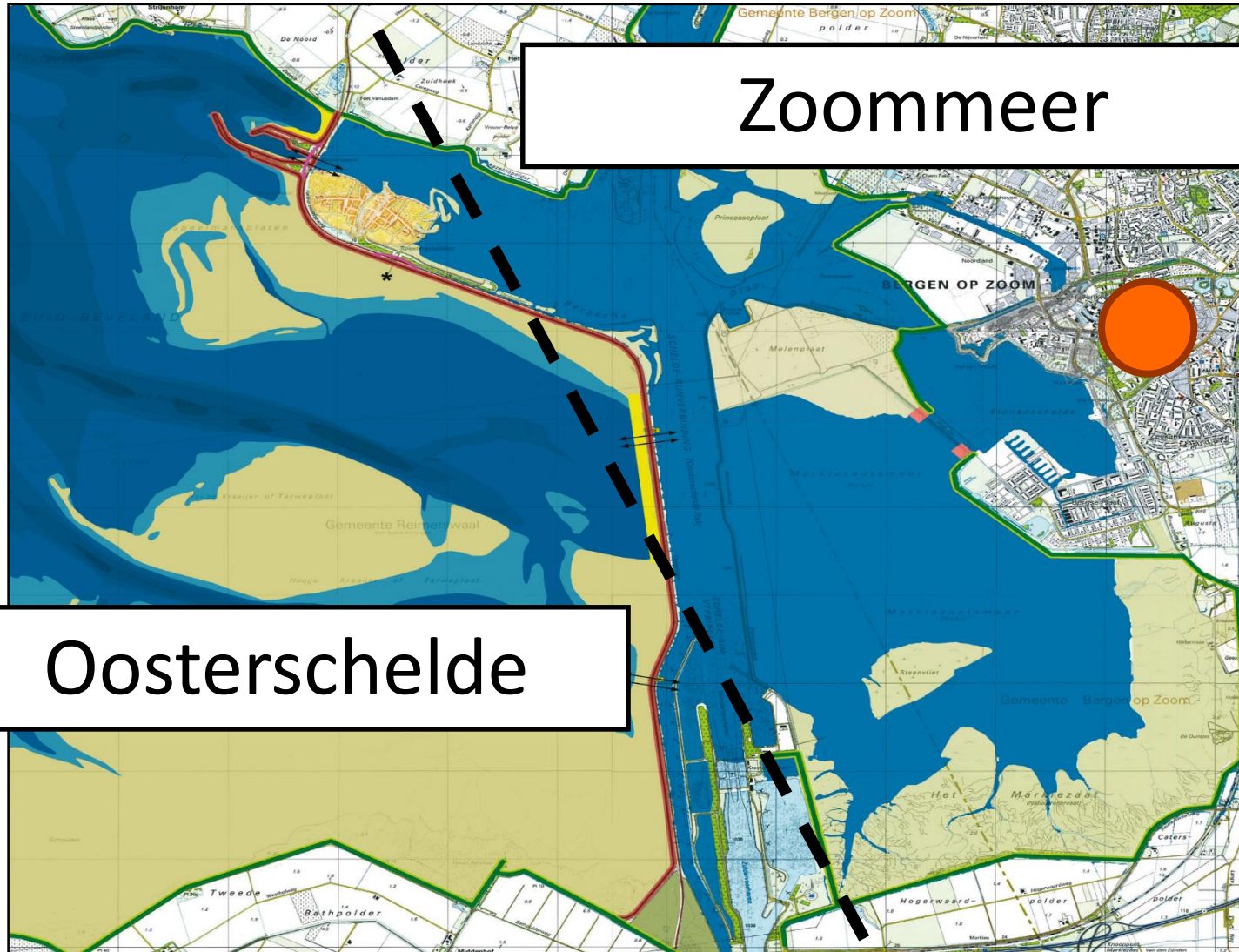
Opties voor zonering recreatie en gebruik




Oesterdam en Rijn-Schelde Corridor: noord-zuid verbinding én recreatie



Relatie gebiedsprogramma's



Traject

- 14 april 2011: formele start tekenen samenwerkingsovereenkomst Natuurmonumenten, provincie Zeeland en I&M/RWS
 - 2011: uitwerken voorlopig ontwerp met stakeholders en overheden
 - 2011: inbrengen in gebiedsprogramma's Oosterschelde en Zoommeer
 - 2011/12: starten vergunningentraject (o.a. N2000)
 - 1/11/2012: realisatie, aansluitend op dijkversterking Oesterdam
 - 2012-2013: monitoring en beheer
- 

Veiligheidsbuffer Oesterdam: verhaal van dijk en omgeving

