SITUATIE bestaand

schaal 1:1000

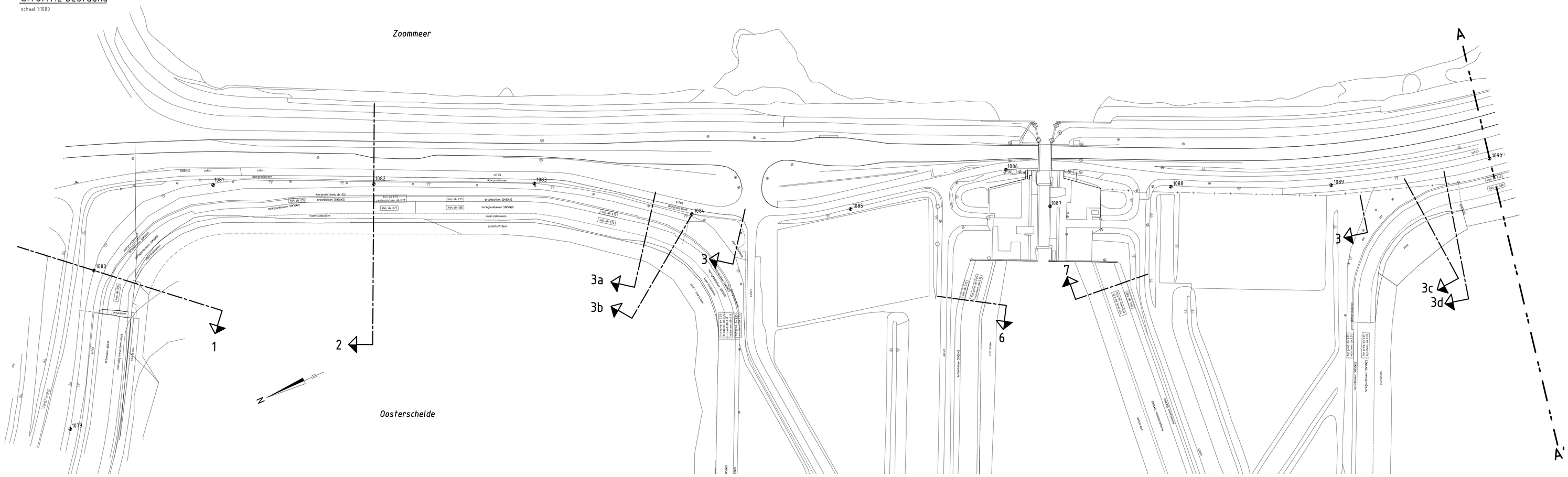

SITUATIE nieuw

schaal 1:1000

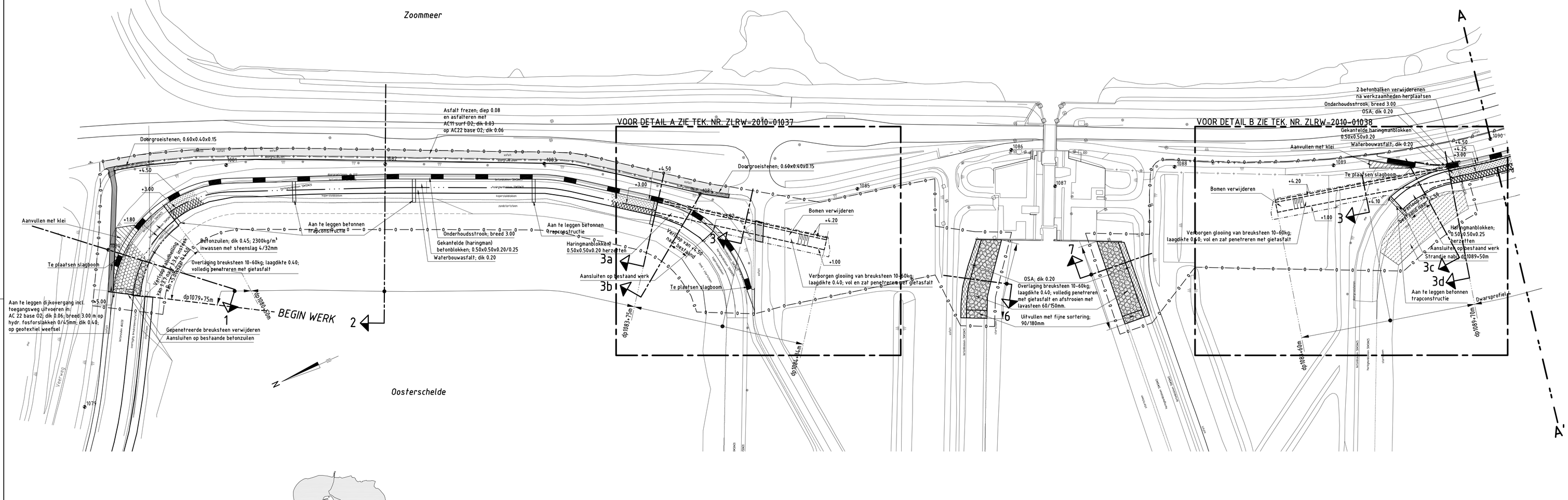

VERKLARING

Hoogtematen in meters t.o.v. NAP
Maten in meters tenzij anders aangegeven
Alle maten in het werk controleren

- 1091 Dijkpaal met nummer
- Bestaande situatie
- Bestaande perkoenpalenrij met betonband
- Bestaand raster/hekwerk
- Bestaande betonband
- Bestaande zandlijn
- Bestaande teenlijn
- Te maken werk
- Raster/hekwerk
- Tijdelijk te plaatsen raster
- Onderhoudsstrook
- Grondaanvulling
- Betonzuilen
- Gekantelde (haringman) betonblokken
- OSA
- Waterbouwasfaltbeton
- Overlaging breuksteen
- Asfalt
- Doorgroeistenen
- Werkgrens

Voor detail situatie A zie tekening ZLRW-2010-01037
Voor detail situatie B zie tekening ZLRW-2010-01038
Voor dwarsprofiel 1 zie tekening ZLRW-2010-01039
Voor dwarsprofiel 2 zie tekening ZLRW-2010-01040
Voor dwarsprofiel 3, 3a en 3b zie tekening ZLRW-2010-01041
Voor dwarsprofiel 3c, 3d en 4 zie tekening ZLRW-2010-01042
Voor dwarsprofiel 6 zie tekening ZLRW-2010-01044
Voor dwarsprofiel 7 zie tekening ZLRW-2010-01045
Voor transportroute zie tekening ZLRW-2010-01047

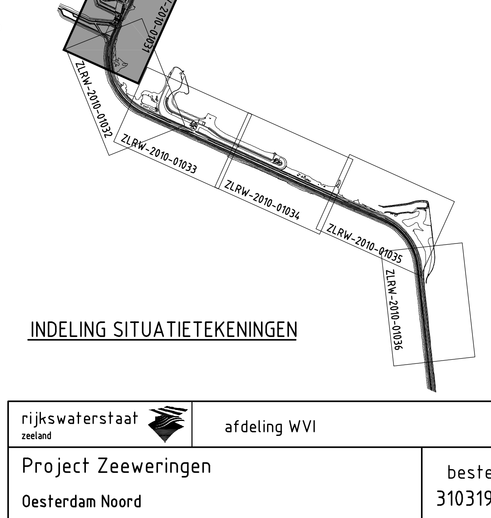

INDELING SITUATIETEKENINGEN

OVERZICHTSKAARTJE

rijkswaterstaat zeeland		afdeling WVI		
Project Zeeweringen Oesterdam Noord Situatie bestaand en nieuw van dp1079+75m tot dp 1090			bestek 31031957 Nota van inlichtingen	
getekend	J. van der Jagt	d.d. 09-11-2010	schaal 1:1000	
gecontroleerd	S. Vermunt	d.d. 09-11-2010		
accoord	S. Vereeke	d.d. 09-11-2010	in 17	bladen, blad nr. 1
gewijzigd			A0	ZLRW-2010-01031

NAME : U:\ZWEEW\ZLRW-2010\ZLRW-2010-01031.DWG
AUTOCAD VER. : R14 (ENGLISH)