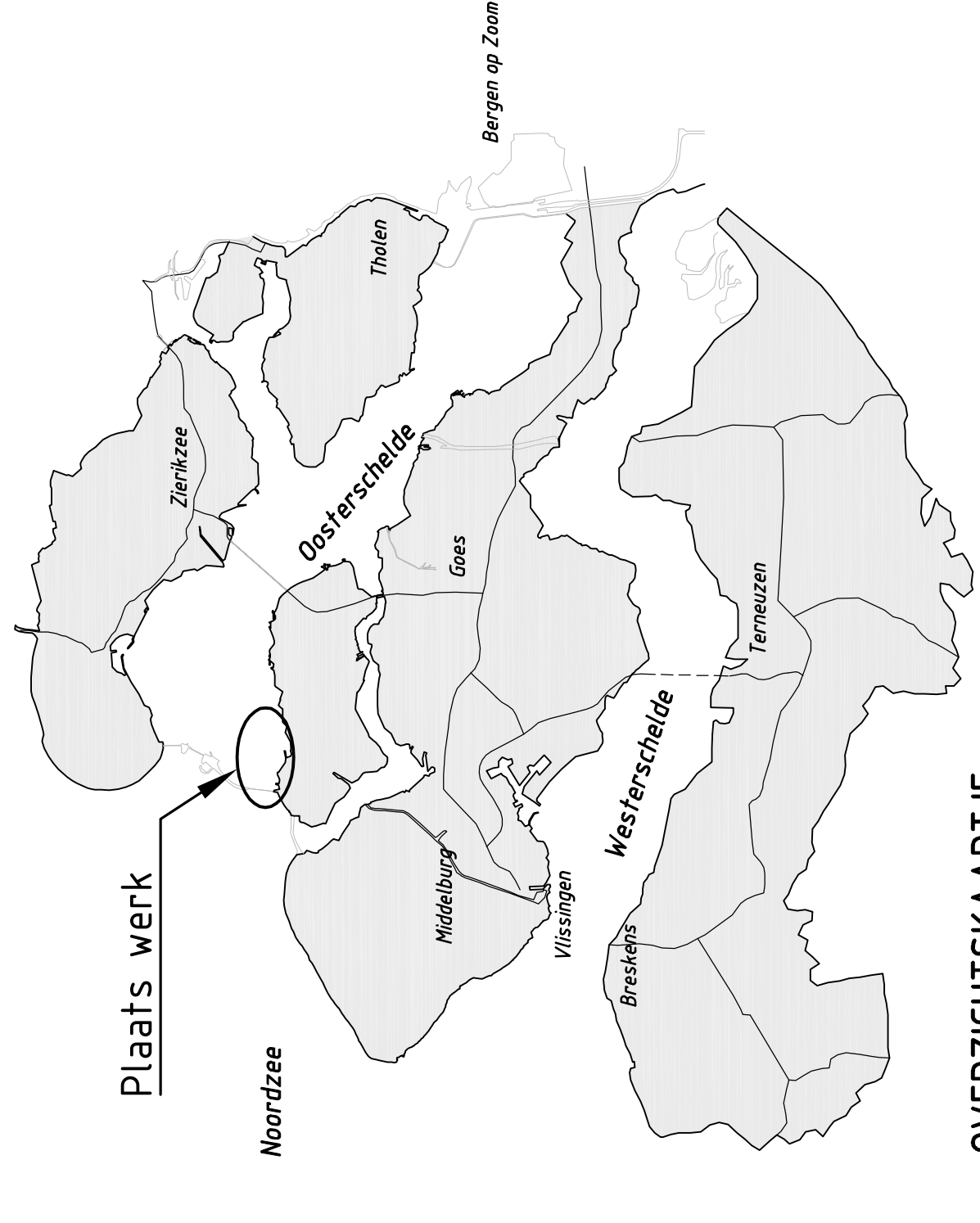
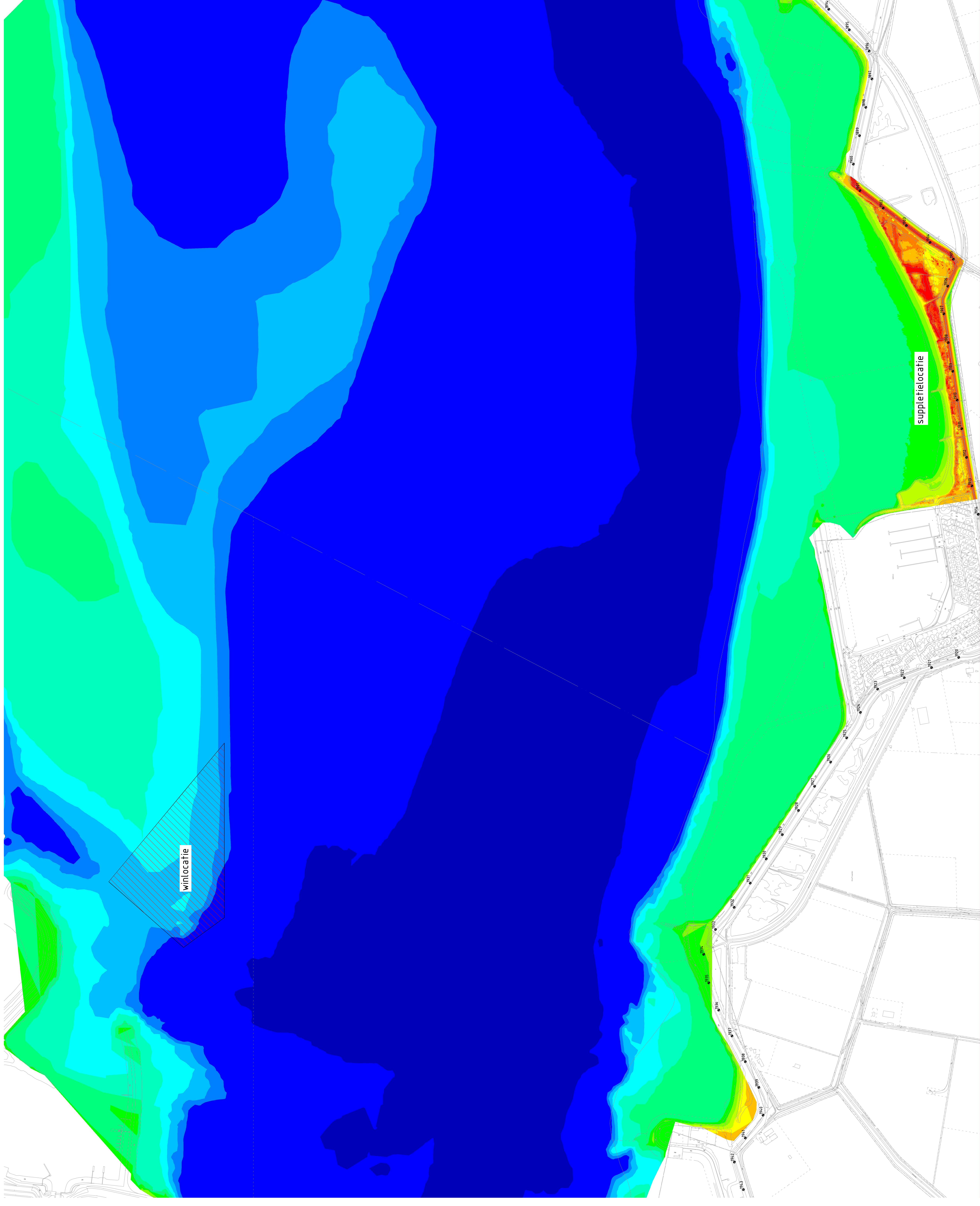


werk: Sophiastrand**bestek:
31075390**

Tek.nr.	Bestandsnaam	Omschrijving	Datum
	Bestektekeningen		
ZLRW-2013 -01271	ACAD-ZLRW-2013-1.dwg	Bestaande situatie - hoogtecontouren	07-06-13
ZLRW-2013 -01272	ACAD-ZLRW-2013-2.dwg	Suppletielocatie bestaand en nieuw	07-06-13
ZLRW-2013 -01273	ACAD-ZLRW-2013-3.dwg	Dwarsprofielen 1 t/m 7	07-06-13
ZLRW-2013 -01274	ACAD-ZLRW-2013-4.dwg	Winlocatie	07-06-13
ZLRW-2013 -01275	ACAD-ZLRW-2013-5.dwg	Transportroute	07-06-13
ZLRW-2013 -01276	ACAD-ZLRW-2013-5.dwg	Bouwbord	07-06-13
	<u>NOTA VAN INLICHTINGEN</u>		

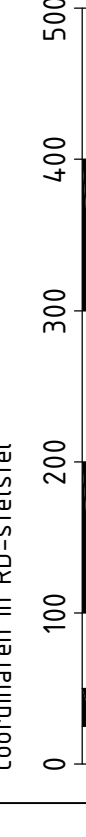


OVERZICHTSKAARTJE

TERREINHOOGTES				
REEKS	MIN.	MAX.	KLEUR	DPP.
1	-53,00	-30,00	■	
2	-30,00	-10,00	■	
3	-10,00	0,00	■	
4	0,00	1,00	■	
5	1,00	2,00	■	
6	2,00	3,00	■	
7	3,00	4,00	■	
8	4,00	5,00	■	
9	5,00	6,00	■	
10	6,00	7,00	■	
11	7,00	8,00	■	
12	8,00	9,00	■	
13	9,00	10,00	■	
14	10,00	11,00	■	
15	11,00	12,00	■	

LEGENDA
■ = wingebied

hoogtes in meters ten opzichte van NAP
afstanden in meters
coördinaten in RD-stelsel



Rijkswaterstaat Zee en Delta

Project Zeekeringen
Sophastrand
Bestaande situatie
Hoogtecontouren

31075390

1:5000
15-05-2013
S. Vreder
S. Vreder

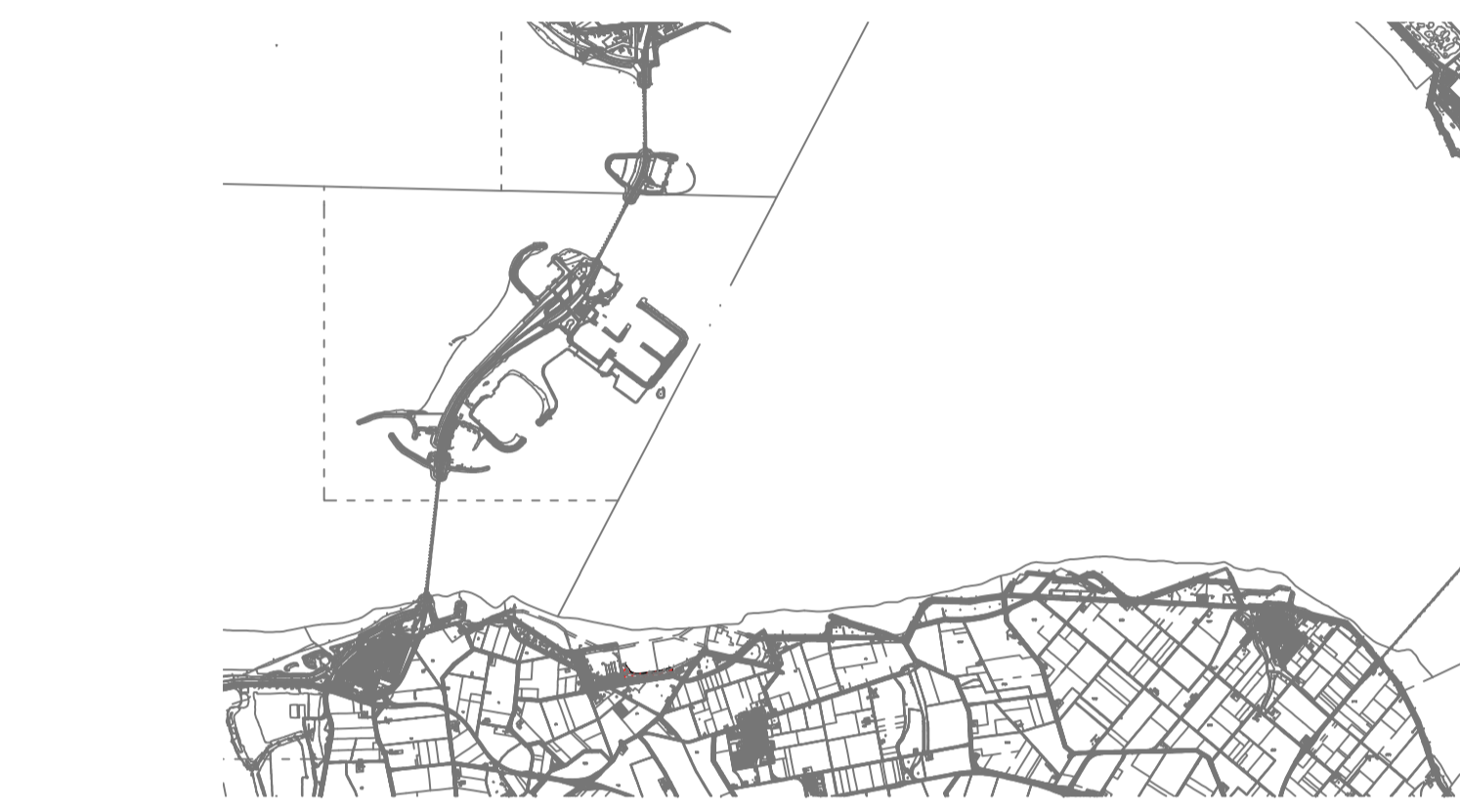
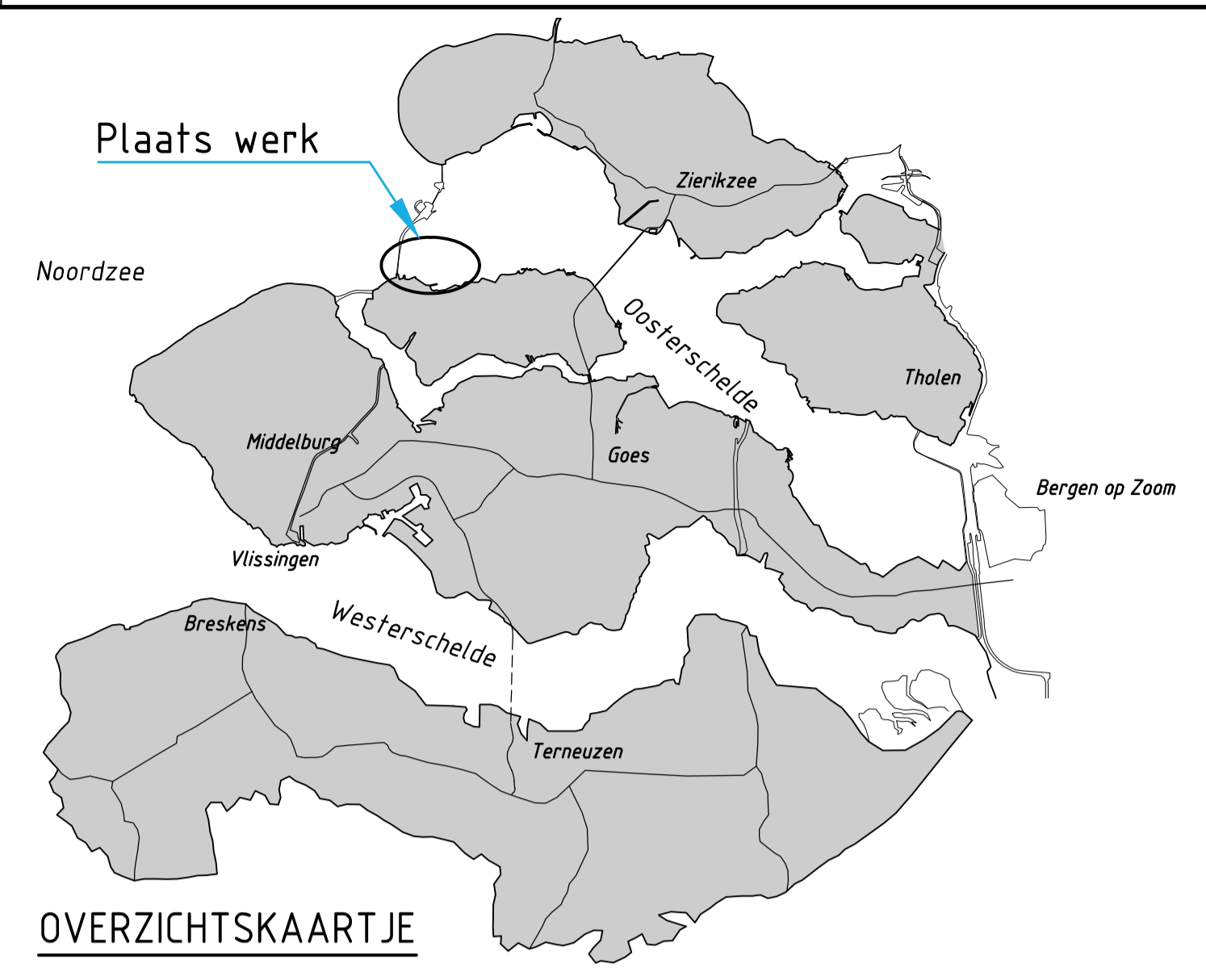
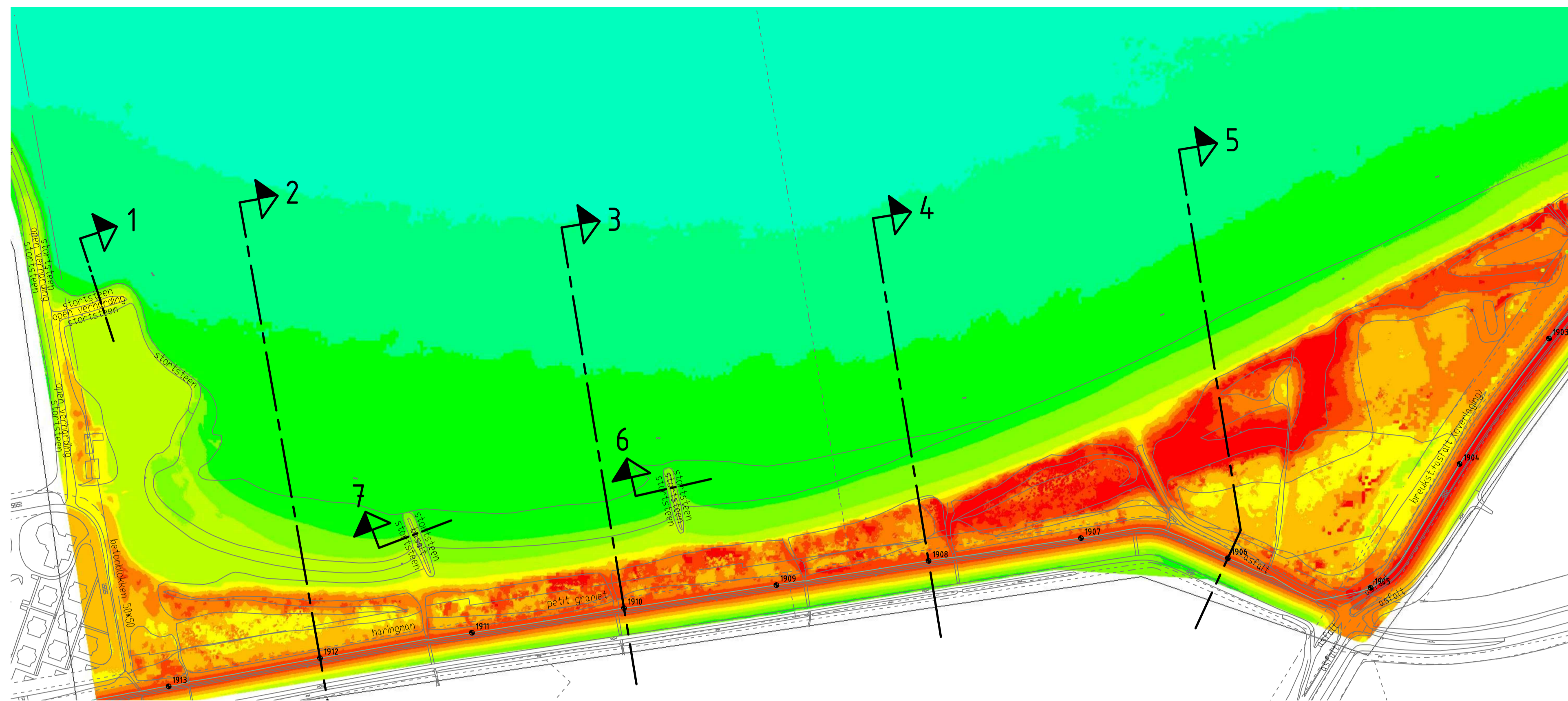
15-05-2013
01-06-2013
01-06-2013

1:5000
15-05-2013
S. Vreder
S. Vreder

A0 ZLRW-2013-01271

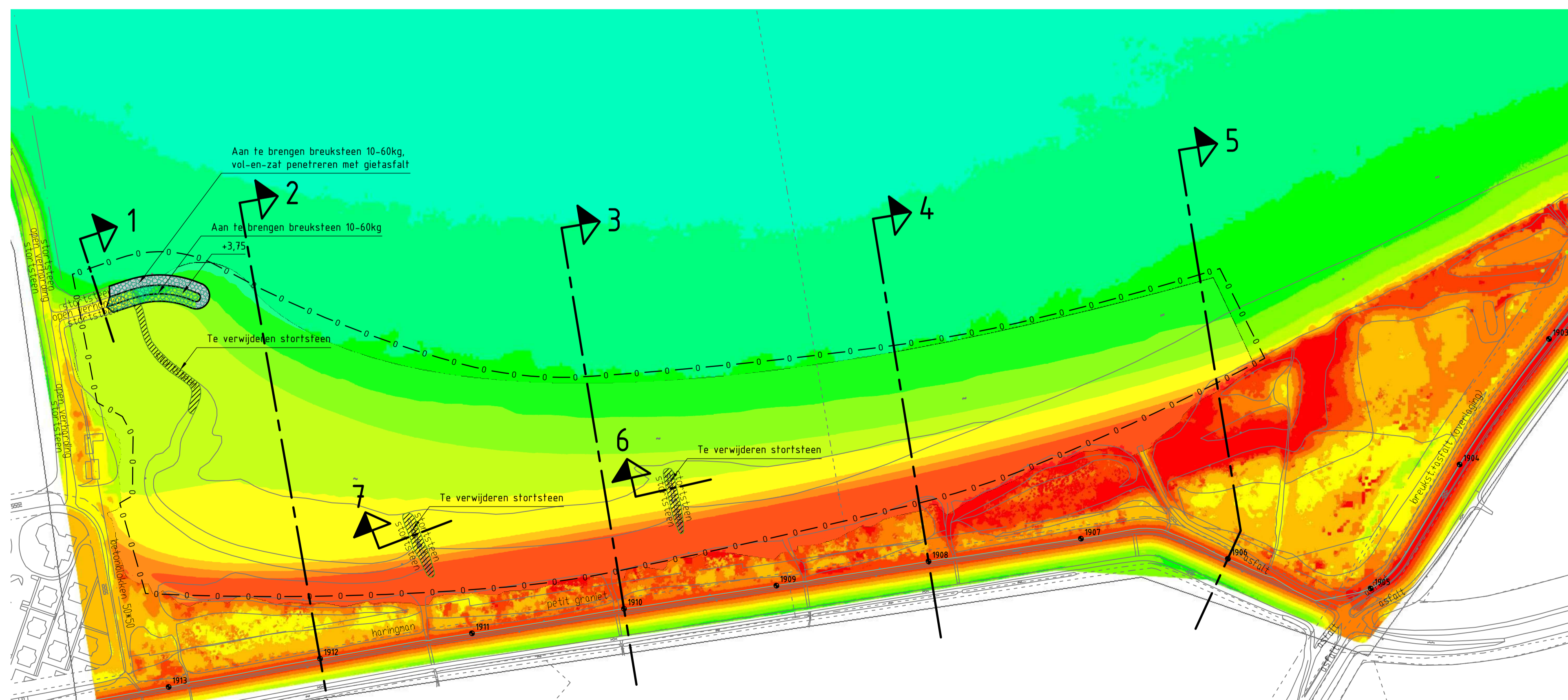
SITUATIE suppletielocatie bestaand

schaal 1:2000



SITUATIE suppletielocatie nieuw

schaal 1:2000



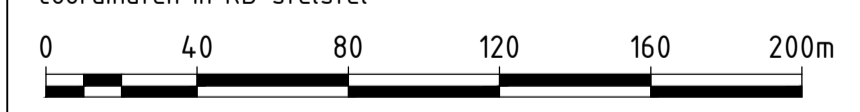
VERKLARING

- 1912 Dijkpaal met nummer
- Te maken werk
- ▨ Breuksteen
- 0 — 0 — Werkgrens

TERREINHOOGTES

REEKS	MIN.	MAX.	KLEUR	OPP.
1	-57.00	-6.00	Blue	
2	-6.00	-4.00	Light Blue	
3	-4.00	-2.00	Cyan	
4	-2.00	-1.00	Teal	
5	-1.00	0.00	Green	
6	0.00	1.00	Light Green	
7	1.00	2.00	Yellow-Green	
8	2.00	3.00	Yellow	
9	3.00	4.00	Orange-Yellow	
10	4.00	5.00	Orange	
11	5.00	6.00	Red-Orange	
12	6.00	7.00	Red	
13	7.00	10.00	Dark Red	

Voor dwarsprofielen 1 t/m 7 zie tekening ZLRW-2013-01273
 hoogtes in meters ten opzichte van NAP
 afstanden in meters
 coördinaten in RD-stelsel



Rijkswaterstaat
 Ministerie van Infrastructuur en Milieu

Programma's, Projecten en Onderhoud

Project Zeeweringen
 Sophiastrand

Suppletielocatie bestaand en nieuw

31075390

getekend	J. van der Jagt	JvdJ	d.d. 07-06-2013	schaal 1:2000	
gecontroleerd	S. Vermunt	S	d.d. 07-06-2013		
accord	S. Vereeke	V	d.d. 07-06-2013		
gewijzigd				in 6 bladen, blad nr. 2	
				A1	ZLRW-2013-01272

Dwarsprofiel 1
schaal 1:200

Bestaande afstand	32.86
Bestaande hoogte	1.47
Nieuwe afstand	32.86
Nieuwe hoogte	1.47

Dwarsprofiel 2
schaal 1:200

Bestaande afstand	32.86
Bestaande hoogte	1.47
Nieuwe afstand	32.86
Nieuwe hoogte	1.47

Dwarsprofiel 3
schaal 1:200

Bestaande afstand	32.86
Bestaande hoogte	1.47
Nieuwe afstand	32.86
Nieuwe hoogte	1.47

Dwarsprofiel 4
schaal 1:200

Bestaande afstand	32.86
Bestaande hoogte	1.47
Nieuwe afstand	32.86
Nieuwe hoogte	1.47

Dwarsprofiel 5
schaal 1:200


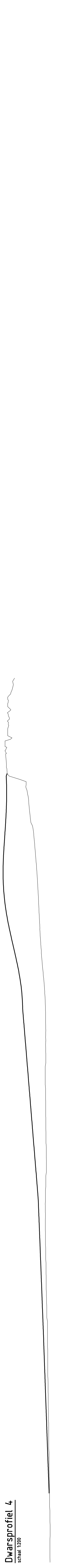
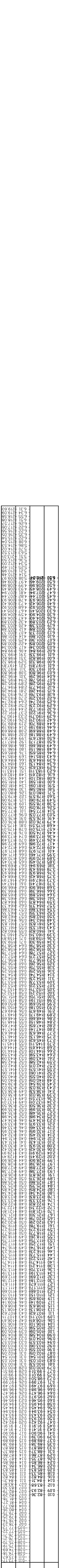
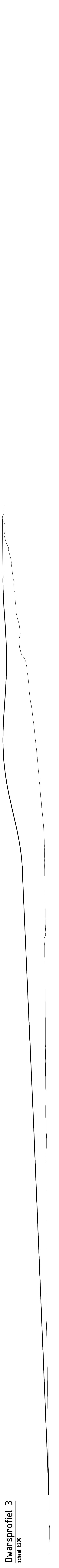
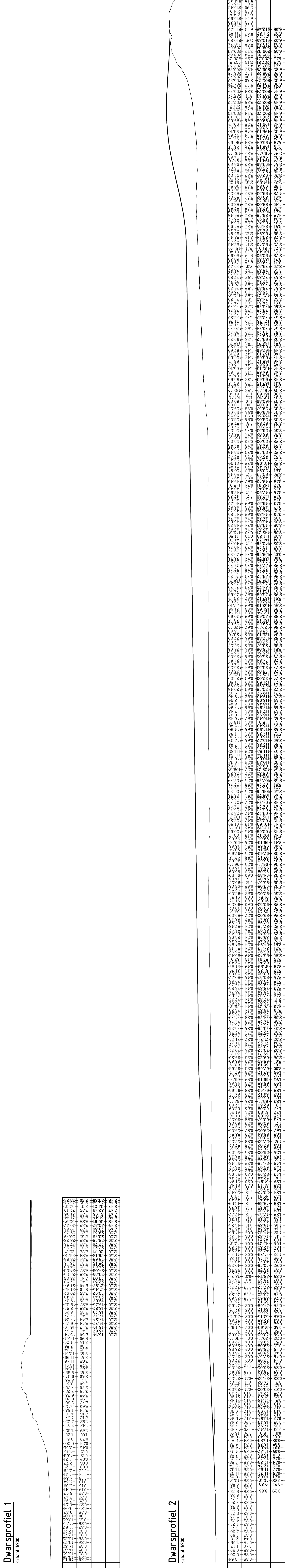
Bestaande afstand	32.86
Bestaande hoogte	1.47
Nieuwe afstand	32.86
Nieuwe hoogte	1.47

Dwarsprofiel 6
schaal 1:200

Bestaande afstand	32.86
Bestaande hoogte	1.47
Nieuwe afstand	32.86
Nieuwe hoogte	1.47

Dwarsprofiel 7
schaal 1:200

Bestaande afstand	32.86
Bestaande hoogte	1.47
Nieuwe afstand	32.86
Nieuwe hoogte	1.47



VERKLARING

- Bestaand
- Te maken werk
- ▨ Te verwijderen bekleding

Voor situatie zie tekening ZLRW-2013-01272
 Hoogtes in meters, ten opzichte van NAP
 Afstanden in meters
 Coördinaten in RD-stelsel



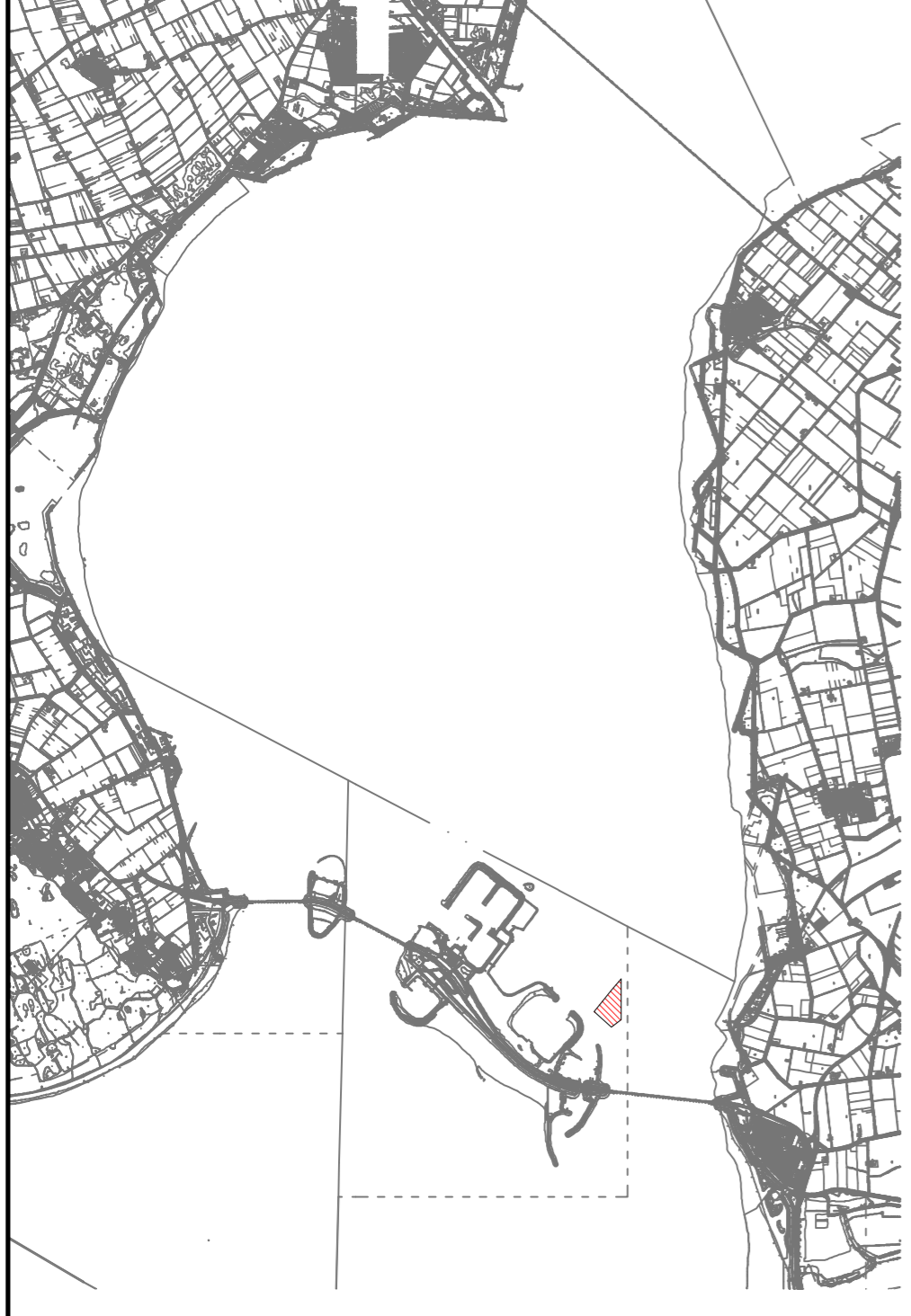
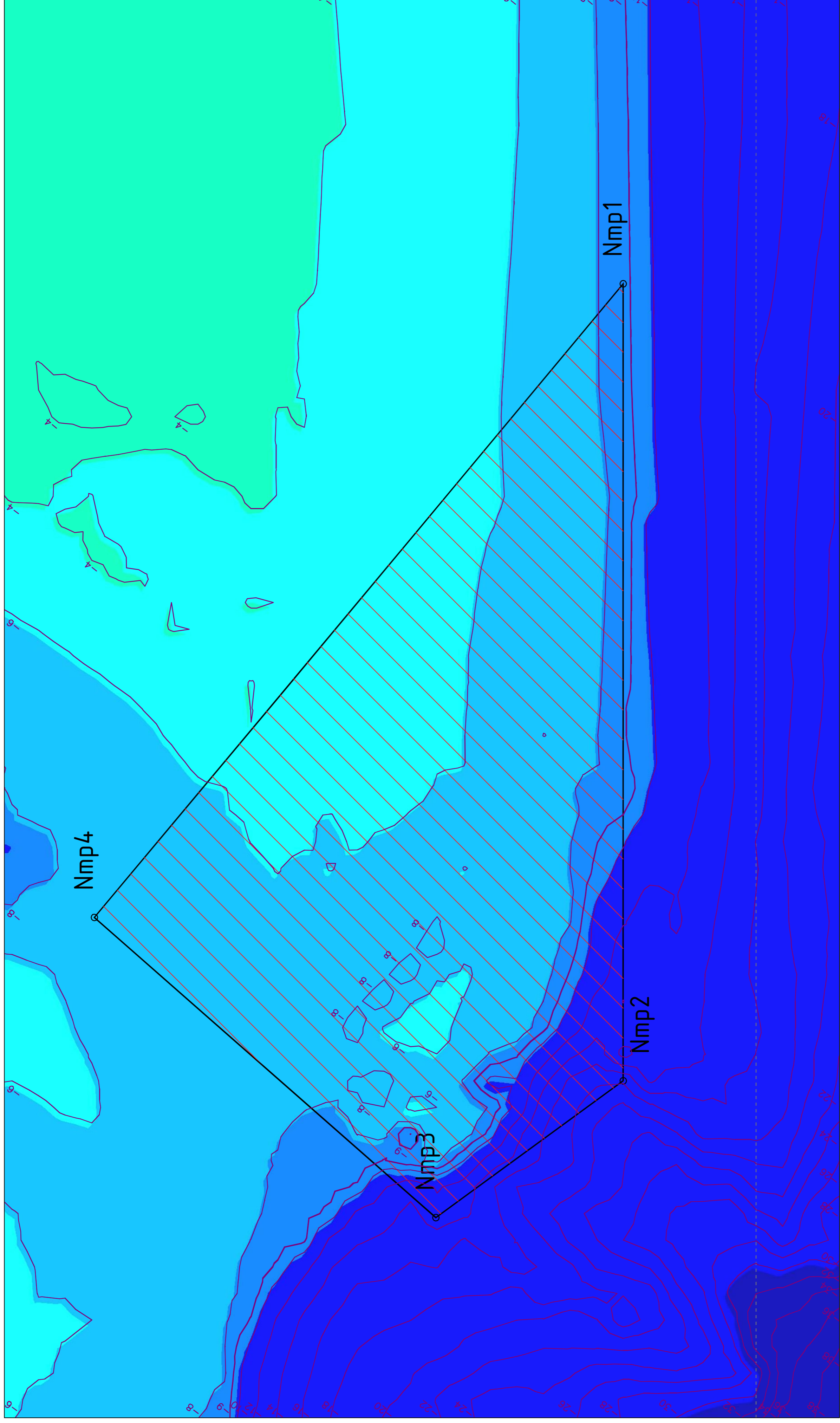
Rijkswaterstaat Zee en Delta
 Project Zeeeringen
 Sophastrand
 Dwarsprofielen 1/m 7

31075330

1:000
 01-06-2013
 S. Vreder
 3

A0 ZLRW-2013-01273

SITUATIE winlocatie
schaal 1:2000



SITUATIE overzicht
schaal 1:50,000

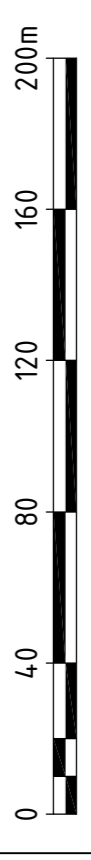
SITUATIE winlocatie
schaal 1:2000

getekend J. van der Jagt, 07-06-2013
gecontroleerd S. Vermunt, 07-06-2013
aangepast S. Verecke, 07-06-2013
getypt

LEGENDA

- = wingebied
- Meetpunten - X - Y -
- Nmp1 38700 404300
- Nmp2 38500 404300
- Nmp3 37997 404241
- Nmp4 38223 404498

hoogtes in meters ten opzichte van NAP
afstanden in meters
coördinaten in RD-stelsel



Rijkswaterstaat
Rijksinstituut voor de Milieu

Rijkswaterstaat Zee en Delta

Project Zeeweringen
Sophiastrand
Winlocatie

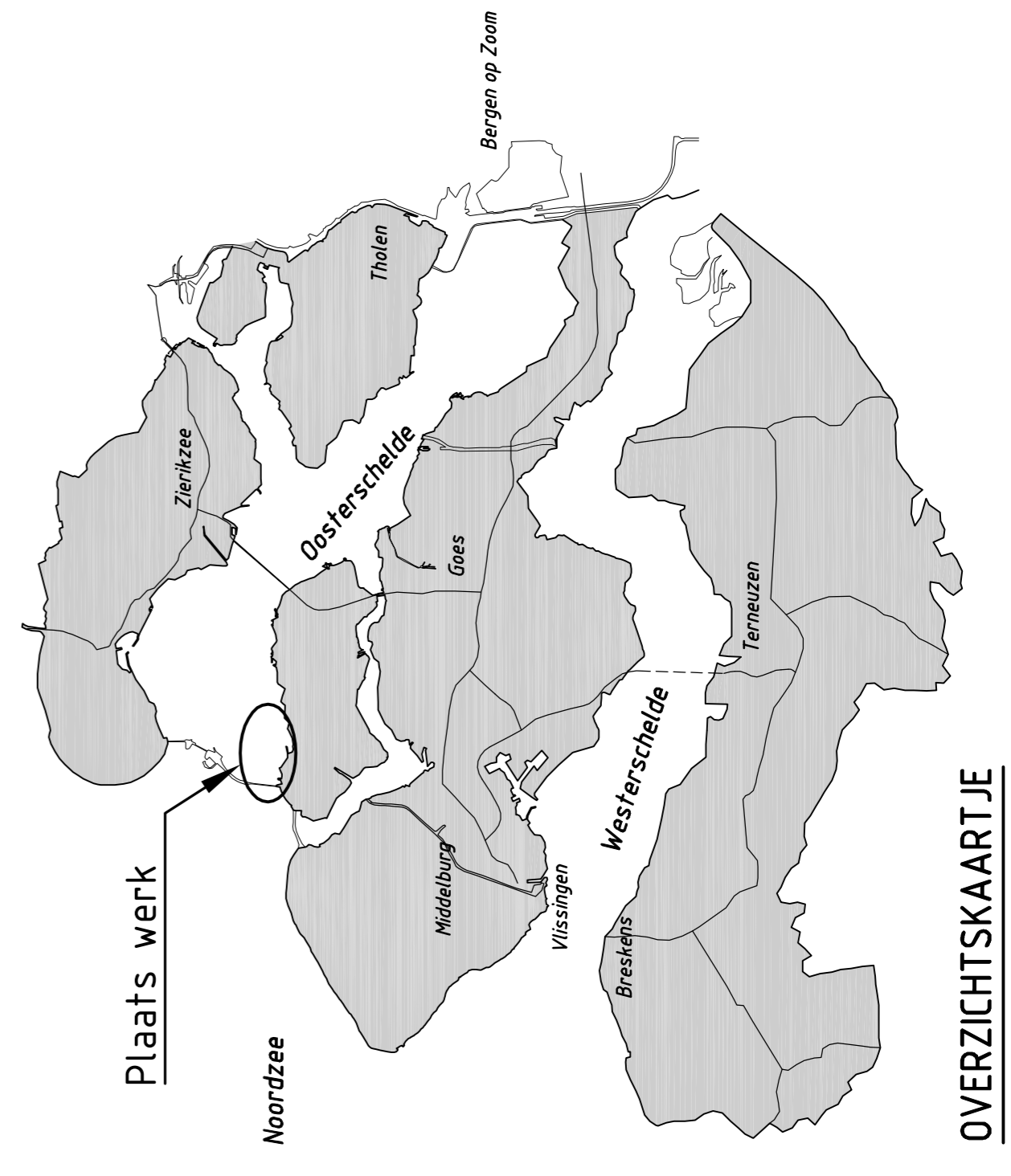
31075390

getekend J. van der Jagt, 07-06-2013
gecontroleerd S. Vermunt, 07-06-2013
aangepast S. Verecke, 07-06-2013
getypt

in 6 bladen, blad nr. 4

A1 ZLRW-2013-01274

TERREINHOOGTES				
REEKS	MIN.	MAX.	KLEUR	OPP.
1	-53.00	-30.00		
2	-30.00	-10.00		
3	-10.00	-8.00		
4	-8.00	-6.00		
5	-6.00	-4.00		
6	-4.00	-2.00		
7	-2.00	0.00		
8	0.00	1.00		
9	1.00	2.00		
10	2.00	3.00		
11	3.00	4.00		
12	4.00	5.00		
13	5.00	6.00		
14	6.00	7.00		
15	7.00	10.00		








OVERZICHTSKAARTJE




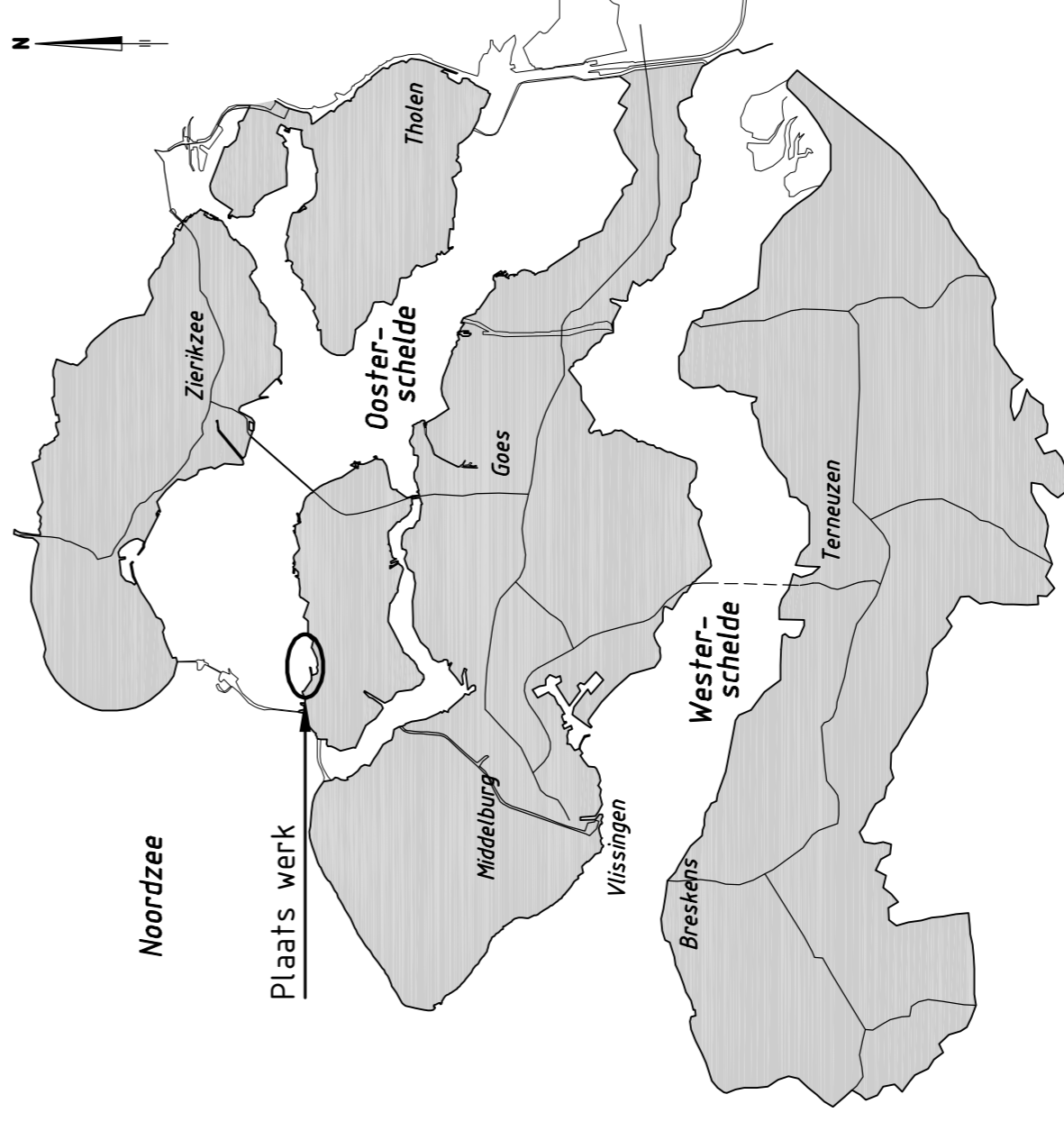
Oosterschelde



VERKLARING

-  TRANSPORTROUTE
-  WERKGEBIED
-  VISVAKKEN
-  SPITLOCATIES
-  PRIVAAT PERCELEN

OVERZICHTSKAARTJE



Programma's, Projecten en Onderhoud

Project Zeeweringen
Sophiastrand
Transportroute

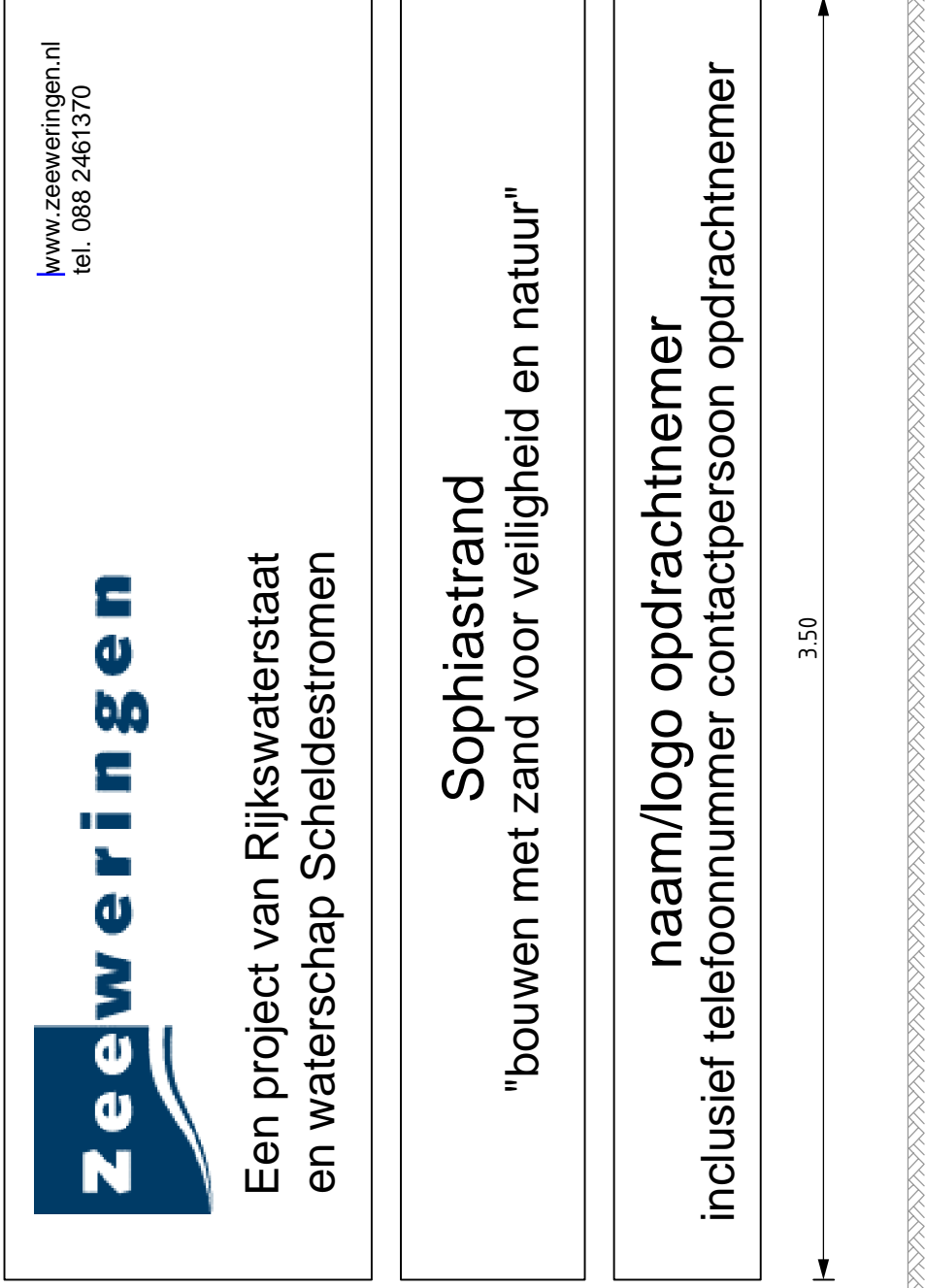
zaaknr.
31075390

getekend J. van der Jagt, 07-06-2013
gecontroleerd S. Vermunt, 07-06-2013
aardceer S. Verecke, 07-06-2013
gevestigd


schaal 1:7500

in 6 bladen, blad nr. 5

A1 ZLRW-2013-01275



Kleur bord: Wit
 De logo's worden t.z.t. ter beschikking gesteld
 Lettertype: Arial
 Grootte letters aanpassen aan afmetingen bord

		Programma's, Projecten en Onderhoud	
Project Zeeweringen		31075390	
Sophiastrand			
Bouwbord	[Redacted]		
getekend	d.d. 07-06-2013	schaal 1:20	
gecontroleerd	d.d. 07-06-2013		
accord	d.d. 07-06-2013	in 6 bladen, blad nr. 6	
gewijzigd		A3 ZLRW-2013-01276	