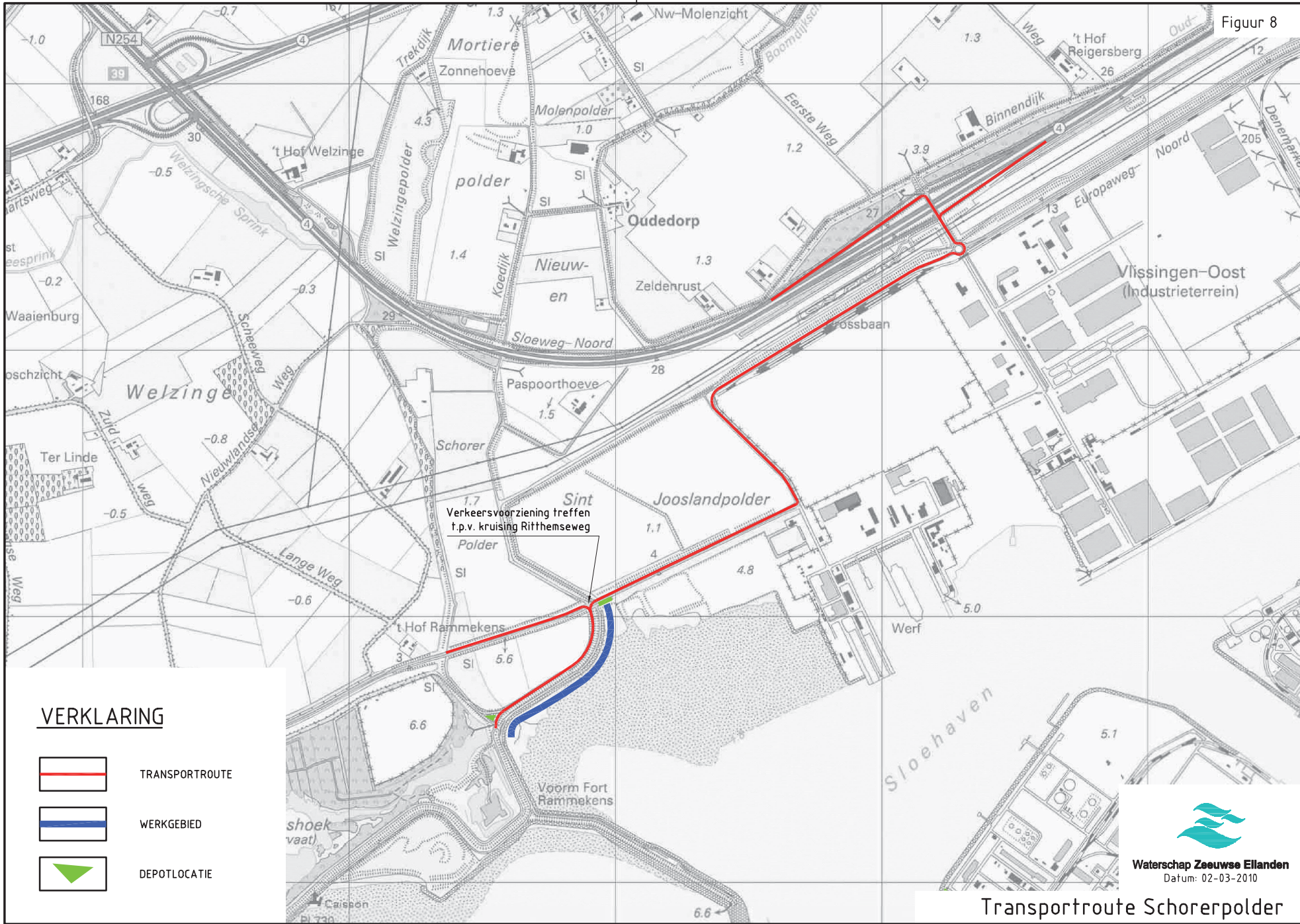





Figuur 8



VERKLARING

-  TRANSPORTROUTE
-  WERKGEBIED
-  DEPOTLOCATIE



Waterschap Zeeuwse Eilanden
Datum: 02-03-2010

Transportroute Schorerpolder

Topografische ondergrond: (c) Topografische Dienst Kadaster
 Topografische ondergrond: (c) Regionaal samenwerkingsverband Zeeland GBKN
 Kadastrale ondergrond: (c) Kadaster, Middelburg

PLEKNAAM: G17ERW002ZEEWSEWATERSTUWINGE_SCHORERPOLDER_VAN_RITTHEMSEWEG_NAAR_SCHORERPOLDER_NG
 PLANNING: 12/2008 14:52