



Waterschap Zeeuwse Eilanden

20 APR 2010

PROJECTBUROAU ZEEUWSE EILANDEN	ACTIE	INFO
DATUM ONTVANGST		
PROJECTMANAGER		
MANAGER PROJECTBEHEERSING		
SECRETARIAAT		
TECHNISCH MANAGER		
OMGEVINGSMANAGER		X
PROJECTSECRETARIS		
CONTRACTMANAGER		
Technisch Adviseur Ontwerp		
Directie Informatie Kennis		
TECHNIEK Adviseur Toetsingen		X

Provincie Zeeland, Directie **RMW**  
T.a.v. de heer [redacted]  
Postbus 165  
4330 AD MIDDELBURG

uw brief : -  
uw kenmerk : -  
ons kenmerk : 2010003778  
bijlagen : 1

behandeld door [redacted]  
doorkiesnummer [redacted]  
e-mail [redacted]

onderwerp : natuurbeschermingswetvergunning dijkvak Tweede Bathpolder

VERZONDEN 13 APR 2010

Middelburg, 13 april 2010


Geachte heer [redacted],

Op 11 september 2009 heeft de provincie Zeeland een vergunning afgegeven in het kader van de Natuurbeschermingswet 1998 (kenmerk 09030634/NB.09.037) ten behoeve van de verbetering van de gezette steenbekleding van het dijktraject Tweede Bathpolder, Stroodorpepolder, Oostpolder en Roelshoek.

Vanuit het oogpunt van efficiëntie voor de uitvoering heeft de aannemer het verzoek ingediend om de werkzaamheden van 1 april – 31 mei 2010 op het traject tussen dp 1273+75m tot 1270 uit te breiden met het traject van dp 1270 tot 1268. Het laatstgenoemde gedeelte maakt onderdeel uit van het deeltraject dp 1270 tot 1255 waarvoor in de passende beoordeling en in de vergunning de uitvoeringsperiode 1 augustus – 31 september staat aangegeven.

Op het gedeelte tussen dp 1270 en 1268 staan een aantal woningen. Door dit gedeelte van de steenbekleding in de uitvoeringsfase 1 april – 31 mei 2010 aan te pakken wordt voor de bewoners de overlast beperkt omdat in de volgende uitvoeringsfase van 1 augustus – 31 september 2010 de werkzaamheden voorbij de woningen zullen starten. Hierdoor beperkt de overlast zich tot transportbewegingen langs de woningen en het aanbrengen van een asfaltverharding op het einde van het werk.

De fasering voor dit deeltraject is gebaseerd op het broedseizoen van de strandplevier en de bontbekplevier. In bijgevoegd memo is getoetst of een wijziging van de fasering negatieve effect heeft op de beschermde natuurwaarden. Hieruit blijkt dat het uitvoeren van de werkzaamheden op dit deeltraject in de periode 1 april – 31 mei 2010 niet leidt tot negatieve effecten op de betreffende soorten. De wijziging van de fasering wijkt wel af van de in de vergunning opgenomen voorschriften.



Op basis van het bovenstaande vragen wij u of de faseringswijziging doorgevoerd kan worden en of hier een wijzigingsvergunning Natuurbeschermingswet 1998 voor nodig is.

Hoogachtend,

namens het dagelijks bestuur  
van waterschap Zeeuwse Eilanden



Hoofdafdeling Beleid  
Waterkeringen en Wegen

## Notitie

Referentienummer  
13/99098073/CJ

Datum  
13 april 2010

Kenmerk  
222063

**Betreft**

Toetsing uitvoering werkzaamheden dijkverbetering Tweede Bathpolder, Stroodorperpolder en Roelshoek dp 1268-1270 in april en mei 2010.

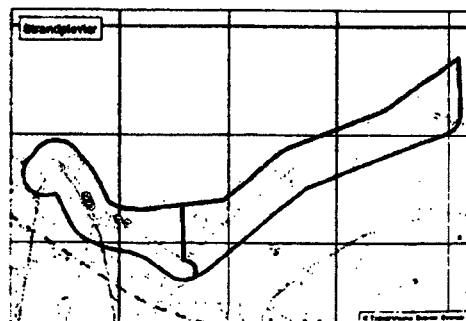
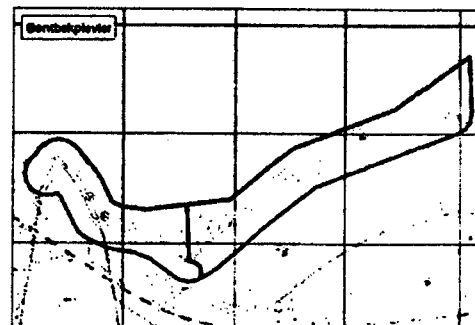
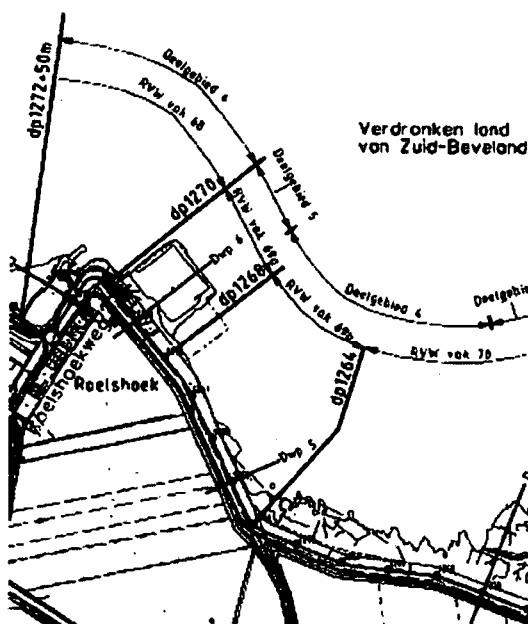
In de Passende Beoordeling voor het dijktraject Tweede Bathpolder, Stroodorperpolder en Roelshoek (Jaspers, 2007) met bijbehorend Erratum (Jaspers, 2009) is een fasering opgenomen van de werkzaamheden op het deeltraject dp 1268-1270 van 1 augustus 2010 tot 31 september 2010. Op basis van deze fasering is vergunning verleend in het kader van de Natuurbeschermingswet.

In deze notitie wordt een aanvullende toetsing uitgevoerd naar de mogelijke effecten van de uitvoering van de voorgenomen dijkwerkzaamheden op het traject dp 1268-1270 in de periode begin april tot eind mei 2010 aan de Natuurbeschermingswet.

De mogelijke effecten van de gewijzigde fasering richten zich op de mogelijke verstoring van broedende, foeragerende of overtijende vogels. Bij de toetsing wordt uitgegaan van een gemiddeld maximale verstoringafstand van 200m. Dit houdt in dat het mogelijke effectgebied het traject van dp 1266-1272 beslaat.

### Broedvogels

Op dit traject is het voorkomen van broedvogels beperkt tot bontbekplevier, strandplevier en kleine plevier op een stenenstrandje ter hoogte van dp 1266 in de periode maart t/m juli. Deze broedplaats bevindt zich juist buiten de verstoringafstand van de voorgenomen werkzaamheden. Dit betekent dat er geen effecten van de dijkwerkzaamheden in april en mei op deze broedvogels worden verwacht.



***Foeragerende vogels***

Binnen het potentiële effectgebied foerageren in april tussen dp 1266-1268 relatief grote aantallen strandplevier van meer dan 1% van de Oosterschelde (geen vogels aanwezig in mei). Het totale foerageergebied van deze soorten strekt zich hier uit van dp 1260-1268. Dit betekent dat van het totale foerageergebied van 800m circa 200m tijdelijk in april wordt verstoord. Gezien de uitwijkmogelijkheden op het traject dp 1260-1266 en ook dwars op de dijk vanwege droogvallend slik van meer dan 1km breed worden er geen significante effecten van uitvoering van de dijkwerkzaamheden in april en mei op foeragerende vogels verwacht.

***Overtijende vogels***

Binnen het potentiële effectgebied overtijen in april tussen dp 1266-1270 relatief kleine aantallen steenloper, bonte strandloper en rotgans van < 1% van de Oosterschelde. In mei gaat het om grotere aantallen (>1% Oosterschelde) bontbekplevier. Het totale overtijgebied van deze soorten strekt zich hier uit van dp 1258-1272. Dit betekent dat van het totale overtijgebied van 1400m maximaal circa 400m tijdelijk wordt verstoord. Gezien de relatief lage aantallen en ruime uitwijkmogelijkheden op het resterende traject zonder verstoring tussen dp 1258-1266 worden er geen significante effecten van uitvoering van de dijkwerkzaamheden in april en mei op overtijende vogels verwacht.