

P20T-R-oglgorev

Simon

Yvo/Roy

ijg. n.c. 2008

## Rapportage toetsing bekleding

Ten behoeve van overdracht van uitgevoerde werken in het kader van  
het project Zeeweringen

Gebied: Oosterschelde  
Oud-Noord-Bevelandpolder (Noord-Beveland)  
Traject: dijkpaal 1768 - 1797

**Datum** : 15 mei 2009  
**Versie** : 0.1  
**Status**: definitief



Waterschap **Zeeuwse Ellanden**



## Inhoudsopgave

1	Inleiding .....	3
2	Beschrijving dijktraject.....	4
3	Uitgangspunten.....	6
4	Toetsproces .....	9
	4.1 Inventarisatie steenzettingen Zeeland .....	9
	4.2 Actualisatie .....	9
	4.3 Ontwerp .....	9
	4.4 Revisie .....	9
	4.5 Overdracht .....	9
5	Bevindingen en beheerdersoordeel.....	10
6	Literatuur.....	11

## 1 Inleiding

Uit de inventarisatie steenzettingen bleek dat een deel van de harde bekledingen langs de Oud-Noord-Bevelandpolder niet voldeed aan de gestelde veiligheidseis. In 2006 zijn daarom de onvoldoende boven- tafels en een gedeelte van de ondertafels langs dit traject vervangen door een bekleding van hydroblok- ken met een dikte van 30, 35, 40, 45 en 50 cm en een soortelijk gewicht van  $2300 \text{ kg/m}^3$  en gekantelde haringmanblokken met een dikte van 50 cm en een soortelijk gewicht van  $2150 \text{ kg/m}^3$  (ondertafel). Daar- naast is een gedeelte van de onvoldoende ondertafels overlaagd met breuksteen 10/60 kg volledig gepe- netreerd met gietasfalt. Tijdens de uitvoerperiode is de waterkering tijdelijk overgedragen aan het Project- bureau Zeeweringen. Voordat de waterkering langs de Oud-Noord-Bevelandpolder weer wordt overge- dragen aan het waterschap dient er volgens de samenwerkingsovereenkomst een toetsing van het uitge- voerde werk te worden uitgevoerd.

In het rapport "Vervolg inventarisatie Steenzettingen Noord- en Midden-Zeeland" [lit1] wordt aangegeven dat na uitvoering van het werk in het kader van de overdracht een toetsing wordt uitgevoerd conform de werkwijze bij de actualisatie toetsing. Hierbij wordt voor de geometrie uitgegaan van de actuele situatie die door het waterschap landmeetkundig na uitvoering van het werk is gemeten. Voor de constructieopbouw wordt uitgegaan van de ontwerpnota, inwinformulieren en revisietekeningen.

Van het nieuwe werk zijn revisiemetingen en -tekeningen gemaakt. Het onderliggende rapport beschrijft de toetsing van de nieuwe steenbekledingen langs de Oud-Noord-Bevelandpolder op Noord-Beveland tussen dijkpaal 1767+60m en 1797. De toetsing is uitgevoerd met STEENTOETS versie 4.04.

In deze toetsrapportage is een aantal bijlagen opgenomen. Er kan onderscheid worden gemaakt in bijla- gen met en zonder toetsresultaten. Hieronder wordt ter verduidelijking de samenhang tussen de verschil- lende *bijlagen met toetsresultaten* nader toegelicht. In de tabel die voorafgaat aan de bijlagen staan de inhoud en uitgangspunten van de afzonderlijke bijlagen beschreven. In de tabel staat o.a. vermeld of de bijlage altijd of uitsluitend op verzoek wordt opgenomen in de rapportage.

### Bijlagen met toetsresultaten

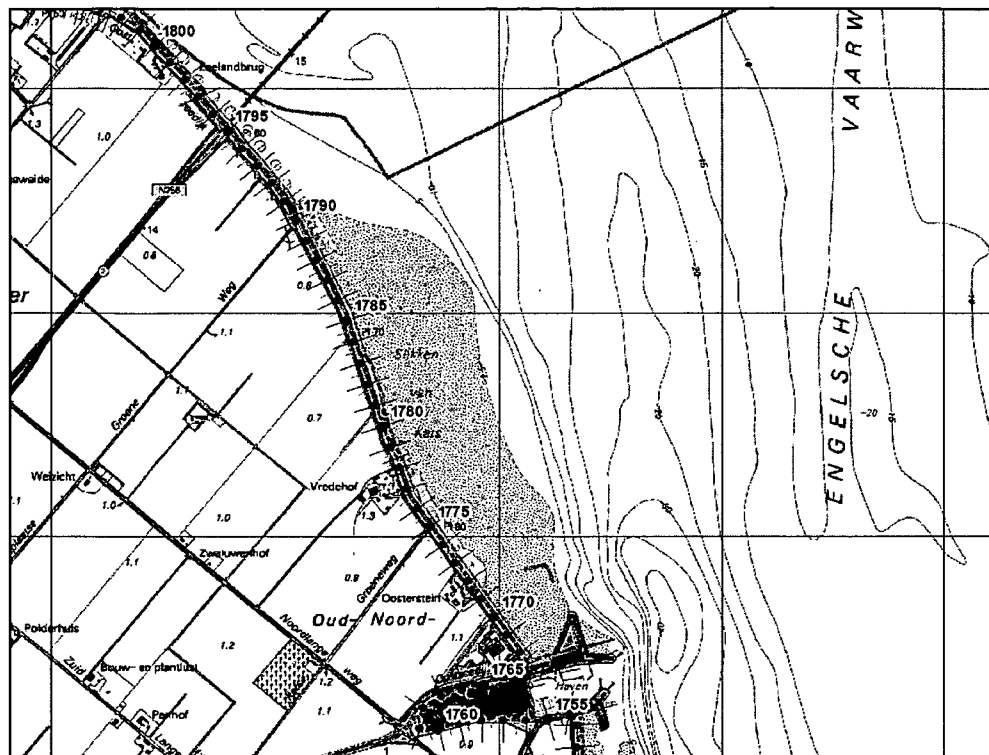
De toetsresultaten zijn in verschillende bijlagen opgenomen. Het leek echter niet zinvol om alle bijlagen in dit rapport op te nemen. De bijlagen die niet aanwezig zijn in het rapport worden alleen op verzoek bijge- voegd. Voor een volledig overzicht van alle bijlagen wordt verwezen naar het overzicht "Toelichting bij bijlagen".

In bijlage 11.1 zijn de toetsresultaten op basis van de definitieve gegevens opgenomen, waarbij fouten in de database (zoals bijvoorbeeld toplaagtype of toplaagdikte) reeds zijn aangepast. Het beheerdersoordeel wordt in bijlage 13 en 14.1. getoond. In bijlage 16 staan per glooiingsvlak de maximaal benodigde diktes voor een stabiele toplaag vermeld. Het beheerdersoordeel is in de kolom "bevindingen" van bijlage 13 nader omschreven. De bevindingen van het veldbezoek zijn geverifieerd aan de gegevens uit de database en de mappen.

## 2 Beschrijving dijktraject

### Algemeen

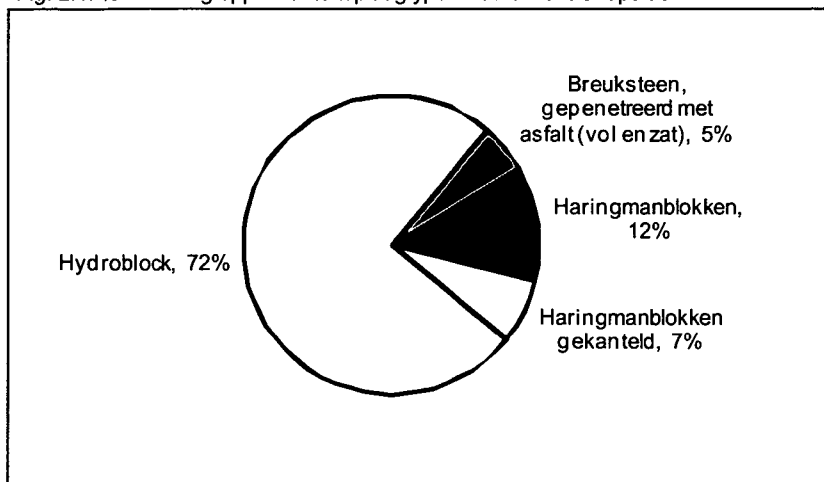
Het dijktraject Oud-Noord-Bevelandpolder ligt aan de oostzijde van Noord-Beveland. Het gedeelte dat is verbeterd ligt tussen dijkpaal 1767+60m en 1797 en heeft een lengte van ongeveer 3000 meter. Langs een groot gedeelte van het traject zijn slikken aanwezig, waardoor er sprake is van breed voorland. Op locaties met breed en/of hoog voorland wordt de golfaanval op de bekleding gereduceerd.



### Toplaagtypen

In 2006 is de oude bekleding langs de Oud-Noord-Bevelandpolder deels vervangen door een nieuwe bekleding van hydroblokken en gekantelde haringmanblokken en deels overlaagd met volledig gepenetreerde breuksteen. In figuur 2.1 is een overzicht gegeven van de procentuele verdeling van de oppervlaktes van de aanwezige harde bekledingstypen van het dijktraject tussen dijkpaal 1767+60m en 1797 op Noord-Beveland. In totaal is bijna 60.000 m<sup>2</sup> harde bekleding aanwezig. De voorkomende harde bekledingstypen zijn hydroblokken, gekantelde haringmanblokken en gepenetreerde breuksteen.

Fig. 2.1: %-verdeling oppervlakte toplaagtypen Noord-Bevelandpolder





### **Kreukelberm**

De kreukelberm die dient ter ondersteuning van de bovenliggende taludbekleding bestaat in het algemeen uit een toplaag van breuksteen met daaronder een geokunststof. Langs bijna het gehele traject is een nieuwe kreukelberm aangelegd. De nieuwe kreukelberm bestaat uit breuksteen met een sortering van 10/60 kg, 40/200 kg en 60/300 kg een breedte van 5 meter.

### **Breksteenoverlaging**

Als een steenzetting na toetsing als 'onvoldoende' wordt beoordeeld, dan wordt in de regel een nieuwe bekleding ontworpen. Soms wordt echter overwogen om de bekleding niet te vervangen maar te versterken. Overlagen met breuksteen is een maatregel waarbij op een bestaande steenzetting een pakket breuksteen wordt aangebracht, in het algemeen steunend op de kreukelberm. Deze constructie is langs een gedeelte van het traject op de ondertafel toegepast. De overlaging bestaat uit breuksteen 10/60 kg volledig gepenetreerd met gietasfalt.

### **Overgangconstructies**

Een overgangsconstructie maakt de overgang tussen twee bekledingstypen mogelijk. Zowel horizontale als verticale overgangsconstructies kunnen voorkomen. De onderdelen die een horizontale overgangsconstructie moet bevatten worden sterk bepaald door de lager- en hogerliggende toplaagtypen en onderlagen. Langs het traject bestaat de horizontale overgang van de volledig gepenetreerde breuksteen naar de bovenliggende bekleding uit een betonband.

### **Indeling dijkvakken**

Het te toetsen traject is opgesplitst in dijkvakken die in langsrichting begrensd worden door vakgrenzen. De lengte van een dijkvak varieert in het algemeen tussen 50 en 100 meter. De opsplitsing is gebaseerd op geometrie en tafelscheidingen. Binnen een dijkvak wordt één maatgevend dwarsprofiel geselecteerd en gegenereerd.

### 3 Uitgangspunten

Voor de toetsing wordt uitgegaan van de volgende uitgangspunten. Niet alle uitgangspunten hoeven voor dit traject van toepassing te zijn. Vanuit kwaliteitsoogpunt is ervoor gekozen om alle uitgangspunten weer te geven. De laatste acht uitgangspunten zijn in vergelijking met de actualisatie nieuw. Voor het verbeteren van de leesbaarheid is de volledige tekst van deze uitgangspunten opgenomen in appendix 1.

1. Het eindoordeel wordt bepaald door de eindscore van STEENTOETS, versie 4.04. Hierbij geldt dat de maatgevende combinatie van golfrandvoorwaarden bepalend is. Verder geldt dat een afwijkend beheerdersoordeel doorslaggevend is voor het eindoordeel. Eén en ander conform het Voorschrift Toetsen op Veiligheid (VTV) [lit2].
2. Per bekledingsvlak wordt minimaal één score bepaald. Een bekledingsvlak wordt gekenmerkt door een éénduidige toplaag met bijbehorende constructieopbouw. Door variatie in de sterkte- (taludhelling) en belastingparameters zijn verschillende eindscores voor ieder bekledingsvlak mogelijk. De beoordeling van de bekleding komt als volgt tot stand:
  - a. verdeel het dijktraject in een aantal dijkvakken met een lengte variërend van 50 tot 100 meter; ieder dijkvak vormt hierdoor de scheiding van de inliggende steenbekledings(deel)vlakken;
  - b. beoordeel met STEENTOETS voor ieder dijkvak de stabiliteit van de inliggende "(deel)vlakken" afzonderlijk;
  - c. de score van het gehele steenbekledingsvlak wordt gevormd door de score van het minst stabiele deelvlak.
3. Omdat zowel de score "twijfel" als "geavanceerd" leidt tot nader onderzoek wordt in de bijlagen met één oordeel per vlak voor de visuele duidelijkheid de score "twijfel" omgezet in "geavanceerd".
4. De reststerkte van de onderliggende kleilaag wordt niet in rekening gebracht.
5. Voor de hydraulische belasting wordt gebruik gemaakt van de randvoorwaarden juli 2006. De belangrijkste verandering betreft de wijze waarop de golfhoogte en golfperiode zijn verdisconteerd ( $T_p$  was met 1 seconde verhoogd, nu procentuele toeslag, onder meer afhankelijk van de locatie). Deze randvoorwaarden zijn in principe afgegeven op 50 meter uit de teen van de dijk. Een eventuele reductie van de hier bepaalde golfbelasting kan optreden door de aanwezigheid van havendammen en/of voorland. Indien hiervan sprake is, wordt dit vooralsnog niet in de golfbelasting verdisconteerd. Wel zal worden aangegeven op welke trajecten de aanwezigheid van havendammen een rol kan spelen in de reductie van de golfbelasting. Voor de aanwezigheid van een klein stukje voorland wordt dit niet gedaan omdat dit slechts in zeer specifieke omstandigheden effect heeft.
6. Glooiingstafels die beneden het maaiveld liggen, worden alleen beoordeeld op de toplaagstabiliteit. Hierbij wordt uitgegaan van een dichtgeslibde top- en filterlaag. Afschuiving en materiaaltransport is hier niet aan de orde<sup>1</sup>. De score wordt zonodig aangepast.
7. Bij de actualisatie wordt de aanwezigheid van een kreukelberm meegenomen in het beheerdersoordeel van de onzichtbare tafels.

Score toplaagstabiliteit onzichtbaar vlak	Stabiliteitsoordeel Kreukelberm	Beheerdersoordeel
Goed (Stabiel)	Niet van belang	Goed
Onvoldoende (instabiel)	Onvoldoende (instabiel)	Onvoldoende
	Goed (stabiel)	Voldoende
Twijfelachtig/geavanceerd	Onvoldoende (instabiel)	Twijfelachtig
	Goed (stabiel)	Voldoende

Als de toplaag van het onzichtbare vlak stabiel is (volgens zowel Anamos als de eenvoudig toetsing), is het stabiliteitsoordeel van de kreukelberm niet van belang voor het beheerdersoordeel. Het beheerdersoordeel is dan altijd "goed". Als de toplaag daarentegen instabiel of onvoldoende is, leidt een (voldoende) brede en zware kreukelberm alsnog tot het beheerdersoordeel voldoende. Een onvoldoende brede en zware kreukelberm leidt bij een instabiele/onvoldoende of twijfelachtige toplaagstabiliteit tot een beheerdersoordeel van respectievelijk "onvoldoende" of "twijfelachtig".

<sup>1</sup> Voor de betrouwbaarheid van het toetsingsproces wordt de beoordeling op basis van alleen de toplaagstabiliteit bij het beheerdersoordeel ingebracht.

8. Bij de actualisatie zullen de gegevens in het veld worden geverifieerd. Voor die tafels waar de bandbreedte van het omslagpunt van de toetsresultaten kleiner is dan de onzekerheid in toplaagdikte en/of andere parameters zal de glooiing zonodig op één of meerdere plaatsen worden opengebroken.
9. Als bij de actualisatie blijkt dat de eindscore "onvoldoende" of "nader onderzoek" is, terwijl de toplaagstabiliteit als "goed" beoordeeld wordt, zal in detail worden nagegaan of de oorzaak (materiaaltransport of afschuiving) van de eindscore voor de gehele tafel geldig is.
10. Als aan de hand van de (her)toetsresultaten voor een betreffend vlak geen eenduidig oordeel kan worden gegeven, kan een vlak worden opgesplitst. Hiervoor wordt gebruik gemaakt van een decimale subnummering bijvoorbeeld (55000 wordt 55000 en 55000,1). Als op basis van de geavanceerde toetsing of na openbreken een opsplitsing moet worden gemaakt, wordt bij de actualisatie de oorspronkelijke vlakcode vervangen door een code die nog niet bestaat (bijvoorbeeld 55001 wordt 55031 en 55032).
11. Het aspect inklemming heeft alleen invloed op de rekenwaarde van de toplaagdikte. Voor tafels zonder inklemming wordt gerekend met de minimale dikte. Voor tafels met inklemming wordt uitgegaan van de gemiddelde toplaagdikte.
12. Voor gepenetreerde tafels die waterdicht zijn, moet naast de berekening volgens STEENTOETS ook nagegaan worden of statische overdrukken kunnen ontstaan. In bijlage 13 zijn twee kolommen toegevoegd die een indicatie geven van de mogelijke weerstand van het vlak tegen statische overdrukken.
13. Alle tafels met een helling flauwer dan 1:8 worden in STEENTOETS beoordeeld als een vlak op de berm en krijgen voor de berekening een helling "aangemeten" die overeenkomt met de helling van de onderliggende tafel. Voor flauwe tafels die niet op de berm liggen wordt daarom vooraf de helling overgenomen van het onderliggende vlak, zodat deze niet als bermtafel wordt doorgerekend.
14. Voor doorgroeiënten wordt geen beoordeling meer gegeven, omdat in STEENTOETS 4.04 wordt verwezen naar grastoets.
15. De resultaten van de infiltratieproeven in de Kruiningenpolder, Willem-Annapolder en Baarlandpolder geven aan dat het niet waarschijnlijk is dat volledig gepenetreerde basaltvlakken door wateroverdruk zullen bezwijken. Vergelijkbare tafels worden goedgekeurd, mits aan alle voorwaarden voldaan is:

Belasting	Sterkte
$\tan\alpha \leq 1:2.65$	Dikte $\geq 0.20$ m
$H_s \leq 2.0$ m	Penetratie $\geq 0.15$ m
$T_p \leq 6$ sec	Toplaagtype : 26,01

Hiervoor wordt de score 'voldoende' gegeven bij het beheerdersoordeel. In overige gevallen blijft 'nader onderzoek' gegeven.

16. In afwachting van definitieve onderzoeksresultaten naar de sterkte van met beton gepenetreerde basalttafels wordt bij het beheerdersoordeel nader onderzoek als meest gunstige score gegeven. Verder moet opgemerkt worden dat basalttafels met betonpenetratie eigenlijk ongewenst zijn omdat bij deze constructie holle ruimten moeilijk of niet te signaleren zijn.
17. Als gevolg van de op de Oosterschelde optredende stagnante waterstanden zal de sterkte van de bekleding geringer worden. Om dit effect te verdisconteren wordt voorlopig uitgegaan van een toeslag van 15% op de golfhoogte.
18. Om tafels goed te keuren moet de kleilaag een minimale dikte hebben van 0,60 meter. Als de tafel is opengebroken en de dikte van de kleilaag kleiner is dan 0,60 meter, dan wordt in het beheerdersoordeel de score "onvoldoende" gegeven. Bij niet-opengebroken tafels blijft de maximale score nader onderzoek.
19. Voor de beoordeling van gepenetreerde breuksteen (zoals grauwacke) wordt gekeken naar wateroverdruk en golfklap. Tafels worden goedgekeurd, mits aan de voorwaarden van waterdruk en golfklap uit onderstaande tabel is voldaan (uit Veiligheidsbeoordeling van Asfaltbekledingen, blz. 67e.v.):

Wateroverdruk		Golfklap			
$z = (MGW - O_{gr})^2$	dikte	max. talud	dikte 15 cm	dikte 20 cm	dikte 25 cm
$z \leq 1.0$ m	$d \geq 0.17$ m	$\tan\alpha \leq 0.33$	$H_s \leq 3.0$	$H_s \leq 3.5$	$H_s \leq 3.7$
$z \leq 1.5$ m	$d \geq 0.25$ m	$\tan\alpha \leq 0.50$	$H_s \leq 1.8$	$H_s \leq 2.2$	$H_s \leq 2.4$
$z \leq 2.0$ m	$d \geq 0.33$ m				

<sup>2</sup>

z : Verschil tussen MGW en onderzijde gesloten bekleding [m]  
 MGW : Maatgevende grondwaterstand (m t.o.v. NAP)  
 Ogr : Ondergrens gesloten bekleding [m]

- In het algemeen geldt dat in de Oosterschelde de situatie met maximale wateroverdruk al is opgetreden, waardoor bij een goed ogende constructie de toplaag hieraan voldoet. Voor goed ogende constructies is het oordeel t.a.v. wateroverdruk 'voldoende' als de dikte groter is dan 17 cm, indien de tafel is opengebrouwen een dikte groter dan 15 cm. Voor golfklap wordt niet uitgegaan van bewezen sterkte en gelden de voorwaarden uit de tabel. De slechtste score van de twee aspecten is bepalend voor het beheerdersoordeel en wordt alleen in bijlage 13 en 14.1 meegenomen.
20. De kwaliteit van fixstone neemt sterk af als de tafel regelmatig wordt belast. Verder is het verschil in kwaliteit groot. In het beheerdersoordeel wordt daarom voor fixstone maximaal de score 'nader onderzoek' gegeven en zonodig bij het ontwerp nader beoordeeld. Dit omdat vaak bij werken de fixstone wordt verwijderd i.v.m. kapot rijden. 'Slechte' fixstone wordt direct afgekeurd.
  21. Voor de geometrie wordt bij de overdrachtstoetsing uitgegaan van de actuele situatie die door het waterschap landmeetkundig tijdens en na uitvoering van het werk is gemeten. Voor de constructieopbouw wordt uitgegaan van de ontwerpnota, inwinformulieren en revisietekeningen. Verder worden bij de overdrachtstoetsing de resultaten van geavanceerde toetsingen en relevante memo's van de werkgroep kennis meegenomen.
  22. De toetsing van vol-en-zat gepenetreerde breuksteen bestaat uit een visuele inspectie van de constructie, waarbij eventuele zwakke plekken (dikte  $\leq 1,0 \cdot D_{n50}$ ) worden opgespoord. Tevens wordt gekeken naar de bovenbeëindiging van de constructie, het zogenaamde waterslot.
  23. Overgangs- en aansluitingsconstructies worden goed getoetst als deze volledig zijn ingegoten met asfalt en goed aansluiten zonder kieren en volledige penetratie aanwezig is. De omliggende steenzettingen worden getoetst volgens de normale werkwijze.
  24. Bij onvolkomenheden wordt de score voldoende worden toegekend als over het treffen van maatregelen afspraken zijn gemaakt. Na juiste uitvoering van de maatregelen en controle hiervan kan weer de score goed worden toegekend. Bij significante schade dienen eerst maatregelen te worden genomen voordat de toetsing en overdracht kunnen worden afgerond.
  25. Voor de toetsing van verborgen constructies wordt ervan uitgegaan dat de constructie is uitgevoerd conform de ontwerpnota en daarmee de sterkte overeenkomt met het ontwerp.
  26. Bij de nieuwe werken wordt vaak een onderhoudsstrook op de buitenberm aangelegd. De toetsing van de onderhoudsstrook bestaat uit een controle van de aangelegde constructie aan het ontwerp en een visuele inspectie van de constructie. Tevens wordt gekeken naar de aansluiting op de naastliggende bekleding.
  27. Ingegoten steenzettingen worden goedgekeurd als aan de stabiliteitsvoorwaarden uit het rapport Toetscriteria voor ingegoten steenzettingen wordt voldaan. Het geldigheidsgebied voor de toetsmethode is:  $1,4 < \xi_{op} < 2,5$ , toplaagdikte groter dan 20 cm en taluds van 1:2,5 tot en met 1:4,5.
  28. Voor het toetsen van ingegoten steenzettingen in de Westerschelde wordt gerekend met een belastingduur van 1000 golven. In de Oosterschelde wordt de belastingduur als een langeduurbelasting meegenomen in de stabiliteitsberekeningen.

## 4 Toetsproces

In de volgende paragrafen wordt aangegeven welke stappen zijn doorlopen en op welke manier de toetsresultaten nader beschouwd worden. De volgorde van de paragrafen is afgestemd op de volgorde van de verschillende toetsingen.

### 4.1 Inventarisatie steenzettingen Zeeland

In 1999 zijn in het kader van de inventarisatie steenzettingen Zeeland reeds inventariserende toetsingen uitgevoerd. De bevindingen zijn beschreven in de "Rapportage toetsing bekleding, Oosterschelde Leendert Abraham- en Oud-Noord-Bevelandpolder, traject dp 1740 – 1780" en de "Rapportage toetsing bekleding, Oosterschelde Oud-Noord-Bevelandpolder, traject dp 1780 – 1810".

### 4.2 Actualisatie

Bij de actualisatie is de geometrie gecontroleerd. Voor de berekeningen is uitgegaan van het digitale geometrische bestand. Bij de actualisatie wordt per dwarsprofiel en per tafel aangegeven wat de benodigde toplaagdikte bedraagt, uitgaande van een eventueel logisch aangepaste constructieopbouw. In bijlage 16 van de actualisatie wordt dit weergegeven. Verder is in de laatste twee kolommen van bijlage 13 de minimale en maximale benodigde dikte opgenomen. De grootte van het verschil tussen de benodigde en aanwezige dikte bepaalt mede de noodzaak om verdere onzekerheid van toplaagdikten en constructieopbouw te reduceren. Uitgaande van de eventueel logisch aangepaste constructieopbouw wordt de eindscore en de bijbehorende toplaagstabiliteit gepresenteerd in bijlage 11.5 en 11.6.

### 4.3 Ontwerp

Voor het ontwerpen van werken in het kader van het project Zeeweringen heeft men ook behoefte aan informatie omtrent de eenduidigheid van de beoordeling binnen het bekledingsvlak in verticale zin. De beoordeling van iedere tafel is gebaseerd op de werkelijke ligging van de onder- en bovengrens. Om na te gaan of nabij de ondergrens de score gunstiger uitvalt, wordt een extra berekening gemaakt met een verlaagde bovengrens (bovengrens = ondergrens + ½ meter). Deze verfijning vormt voor de ontwerper een handvat om de bekledingsvlakken eventueel in verticale zin op te splitsen. Voor de resultaten van deze beoordeling wordt verwezen naar bijlage 11.2, 13 en 14.4. Deze precisering is bij de inventariserende toetsing en de actualisatie uitgevoerd. Indien bij de actualisatie op deze wijze een toetsresultaat "goed" is verkregen, wordt in bijlage 13 aangegeven waar verticaal gezien een scheiding kan worden aangebracht.

### 4.4 Revisie

Tijdens en na de uitvoering van het werk wordt de actuele situatie door het waterschap landmeetkundig ingemeten. Aan de hand van de landmeetkundige gegevens wordt de topografie en geometrie geactualiseerd. Bij de naverkenning wordt de gemuteerde topografie de geometrie gecontroleerd. Daarnaast worden bij de naverkenning de administratieve gegevens van de constructie-opbouw aangeleverd. Nadat de gegevens in het veld zijn gecontroleerd wordt het geometrische en administratieve bestand binnen het digitale beheerregister geactualiseerd. In de laatste fase van het revisietraject worden de revisietekeningen van het werk getekend.

### 4.5 Overdracht

Voor de overdrachtstoetsing wordt uitgegaan van de actuele situatie die door het waterschap landmeetkundig tijdens en na uitvoering van het werk is gemeten. Één van de activiteiten bij de overdracht is het controleren van het digitale beheerregister. Hiervoor worden alle beschikbare gegevens gebruikt. Voor zowel de geometrie als constructie-opbouw wordt uitgegaan van Intwis. De gegevens van de constructie-opbouw uit de ontwerpnota, inwinformulieren en revisietekeningen worden vergeleken met het digitale beheerregister en zonodig wordt het beheerregister aangepast. Bij de toetsing bij overdracht worden de resultaten van geavanceerde toetsingen en relevante memo's van de werkgroep kennis meegenomen. Na overdracht van het uitgevoerde werk is een geactualiseerd beheerregister en digitaal archief beschikbaar met daarin alle relevante documenten en tekeningen.

## 5 Bevindingen en beheerdersoordeel

### Algemeen

De overdrachtstoetsing is uitgevoerd met STEENTOETS, versie 4.04. De toetsing wijst uit dat het traject goed is en kan worden overgedragen aan het waterschap. Bij het veldbezoek zijn geen afwijkingen geconstateerd. Wel is een bijzonderheid ten aanzien van een overgangsconstructie waargenomen. De bevindingen en het beheerdersoordeel zijn weergegeven in bijlage 13 van het rapport.

### Breksteenoverlaging

Langs het traject is op de ondertafel tussen dijkpaal 1790 en 1794+15m een overlaging van breuksteen 10/60 kg vol-en-zat gepenetreerd met gietasfalt en een laagdikte van 0,40 meter aanwezig. In het veld is deze overlagingconstructies visueel gecontroleerd. Volgens de toetsregel voor breuksteenoverlagingen (zie uitgangspunt 22) is de constructies goed.

### Overgangsconstructies

De horizontale overgang van de vol-en-zat gepenetreerde breuksteen naar de bovenliggende bekleding hydroblokken bestaat uit een betonband. In het veld is deze overgangsconstructie visueel gecontroleerd, waaruit blijkt dat de overgang niet volledig is ingegoten met gietasfalt. In een later stadium is deze overgang alsnog ingegoten met gietasfalt. Volgens de toetsregel voor overgangs- en aansluitingsconstructies (zie uitgangspunt 23) is de constructie goed.

### Kreukelberm

Volgens de randvoorwaarden van het RIKZ dient op de Oosterschelde op dit gedeelte onder maatgevende omstandigheden rekening te worden gehouden met golfhoogtes van 0,50 tot 1,80 meter. Bij deze golfhoogtes dient een stabiele kreukelberm te voldoen aan de volgende eisen:

1. Sortering 40-200 kg;
2. M<sub>50</sub>-gem 115 kg;
3. Breedte van minimaal 5 m.

Uit berekeningen blijkt dat de stabiliteit van de kreukelberm tussen dijkpaal 1767+60m en 1797 goed is. In onderstaande tabel worden de gegevens van de vernieuwde kreukelberm weergegeven.

Van dp	Tot dp	Breedte [m]	Toplaag	Sortering [kg]	Dikte [m]	Hs <sub>max</sub> [m]	Oordeel
1767+60m	1780+80m	5	Breksteen	10/60 kg	0,50	1,40	GOED
1780+80m	1790+00m	5	Breksteen	40/200 kg	0,70	1,60	GOED
1790+00m	1794+15m	5	Breksteen	60/300 kg	0,80	1,80	GOED
1794+15m	1797+00m	5	Breksteen	60/300 kg	0,80	1,80	GOED

## 6 Literatuur

[lit1]

Vervolg inventarisatie Steenzettingen Noord- en Midden-Zeeland; waterschap Zeeuwse Eilanden

[lit2]

Voorschrift Toetsen op Veiligheid, 2004

[lit3]

Memo berekeningswijze gepenetreerde constructies, 19 december 2001, Memo van Hans van der Sande aan de Werkgroep Kennis (bij het projectbureau bekend onder documentnummer PZDT-M-02004 ken en PZDT-M-02017 ken

[lit4]

Veiligheidsbeoordeling van asfaltdijkbekledingen, Achtergrondrapport bij het toetsen van asfaltdijkbekledingen volgens het Voorschrift Toetsen op Veiligheid (VTV), Rijkswaterstaat, DWW, november 2005

[lit5]

Handleidingen Toetsen en Ontwerpen van Dijkbekledingen, Technische werkwijze van het Projectbureau Zeeweringen, Werkgroep Kennis, Versie 9, documentnummer PZDT-R-04065 ken, 19 februari 2004

[lit6]

Technisch Rapport Steenzettingen, TAW-rapport, Rijkswaterstaat, DWW, december 2003

[lit7]

Memo het toetsen van een onderhoudsstrook op de stormvloedberm, werkgroep kennis, documentnummer K-00-10-56, 22 september 2000

[lit8]

Ontwerpnota dijkverbetering Al-te-kleinpolder en Oud-Noord-Bevelandpolder, versie 3, documentnummer PZDT-R-04338ontw, 19 januari 2005

[lit9]

Actualisatie toetsing bekleding Leendert Abraham- en Oud-Noord-Bevelandpolder, waterschap Zeeuwse Eilanden, traject dp 1740 – 1780, versie 0.1, documentnummer PZDT-R-03017, 23 januari 2003

[lit10]

Actualisatie toetsing bekleding Oud-Noord-Bevelandpolder, waterschap Zeeuwse Eilanden, traject dp 1780 – 1810, versie 0.1, documentnummer PZDT-R-03012, 22 januari 2003





## Appendix 1: Toelichting op de uitgangspunten

In onderstaande tabel zijn alle uitgangspunten uit hoofdstuk 3 opgenomen met daarbij het toepassingsgebied aangegeven en de datum van de laatste wijziging.

Nr.	Onderwerp	Van toepassing op:	Datum laatste wijziging
1	Toetsscore	actualisatie, revisie	-
2	Toetsscore	actualisatie, revisie	-
3	Toetsscore	actualisatie, revisie	-
4	Reststerkte	actualisatie, revisie	-
5	Hydraulische randvoorwaarden	actualisatie, revisie	-
6	Onzichtbare tafels	actualisatie, revisie	-
7	Onzichtbare tafels	actualisatie	-
8	Verificatie gegevens	actualisatie	-
9	Verificatie gegevens	actualisatie	-
10	Opsplitsing tafels	actualisatie, revisie	-
11	Inklemming	actualisatie	-
12	Ingegoten tafels	actualisatie, revisie	-
13	Taludhelling	actualisatie, revisie	-
14	Doorgroeistenen	actualisatie	-
15	Ingegoten basalt (asfalt)	actualisatie, revisie	vervallen (zie nr. 27)
16	Ingegoten basalt (beton)	actualisatie	-
17	Toeslag golfhoogte	actualisatie	-
18	Kleilaag	actualisatie	-
19	Gepenetreerde breuksteen (grauwacke)	actualisatie	-
20	Tafels fixstone	actualisatie	-
21	Overdrachtstoetsing	revisie	sept-2006
22	Vol-en-zat gepenetreerde breuksteen	revisie	okt-2006
23	Overgangs- en aansluitingsconstructie	revisie	okt-2006
24	Afwijkingen en onvolkomenheden	revisie	aug-2007
25	Verborgene constructies	revisie	sept-2007
26	Onderhoudsstrook	revisie	nov-2007
27	Ingegote steenzettingen	actualisatie, revisie	mei-2008
28	Belastingduur	actualisatie, revisie	mei-2008

Voor het verbeteren van de leesbaarheid van het rapport is de tekst van de laatste uitgangspunten (nr. 22 t/m 28) beknopt weergegeven. De volledige tekst van deze uitgangspunten is hieronder opgenomen.

**22. Vol-en-zat gepenetreerde breuksteen:** Voor een bekleding bestaande uit vol-en-zat gepenetreerde breuksteen wordt de minimaal benodigde laagdikte in de golfklapzone bepaald op basis van de benodigde steendiameter  $D_{n50}$ . De dikte van de bekleding dient minimaal  $2 \cdot D_{n50}$  te zijn en een minimale steensortering 5/40 kg wordt toegepast. De praktische laagdikte wordt dan 0,40 meter voor 5/40 kg en 0,50 meter voor 10/60 kg. De toetsing bestaat uit een visuele inspectie van de constructie, waarbij eventuele zwakke plekken (dikte  $\leq 1,0 \cdot D_{n50}$ ) worden opgespoord. Tevens wordt gekeken naar de bovenbeëindiging van de constructie, het zogenaamde waterslot.

**23. Overgangs- en aansluitingsconstructie:** Volgens de toetsregel voor overgangs- en aansluitingsconstructies zijn dergelijke constructies goed als de overgangen volledig zijn ingegoten met asfalt en uit veldbezoek blijkt dat de aansluitingsconstructie daadwerkelijk aansluit zonder kieren en volledige penetratie aanwezig is. De omliggende steenzettingen worden getoetst volgens de normale werkwijze.

**24. Afwijkingen en onvolkomenheden:** Als bij het veldbezoek in het kader van overdracht afwijkingen of onvolkomenheden worden geconstateerd kan alleen de score voldoende worden toegekend als over het treffen van maatregelen afspraken zijn gemaakt. De overdracht van het traject kan worden afgerond. Na juiste uitvoering van de maatregelen en controle hiervan kan weer de score goed worden toegekend. De uitgevoerde maatregelen worden opgenomen in het beheerregister. Bij significante schade dienen eerst maatregelen te worden genomen voordat de toetsing en overdracht kunnen worden afgerond.

**25. Verborgene constructies:** In het veld zijn verborgene constructies niet visueel te controleren. Voor de toetsing wordt ervan uitgegaan dat de constructies zijn uitgevoerd conform de ontwerpnota en daarmee de sterkte van de constructie overeenkomt met het ontwerp.

---

**26. Onderhoudsstrook:** Bij de nieuwe werken wordt vaak een onderhoudsstrook op de buitenberm aangelegd. Deze bestaat meestal uit een 3 meter brede strook asfaltbeton met een laagdikte van 0,06 m. Als onderliggende laag wordt over het algemeen een pakket fosforslakken (0-40 mm) aangebracht of ander materiaal met dezelfde sortering. Vaak sluit de onderhoudsstrook aan tegen de naastliggende bekleding. Om te beoordelen of de aangelegde constructie voldoende sterkte heeft is een gedetailleerde toetsing uitgevoerd. Hieruit blijkt dat de aangelegde constructie zodanig sterk is dat een maatgevende storm ruimschoots kan worden weerstaan (zie memo werkgroep kennis K-00-10-56). De toetsing van de onderhoudsstrook bestaat uit een toetsing van de aangelegde constructie aan het ontwerp en een visuele inspectie van de constructie (scheurvorming). Tevens wordt gekeken naar de aansluiting op de naastliggende bekleding.

**27. Ingegoten steenzettingen:** De resultaten van het onderzoek naar toetscriteria voor ingegoten steenzettingen hebben een nieuwe toetsmethode opgeleverd. Hierbij wordt onderscheid gemaakt tussen twee typen ingegoten steenzettingen: goed ingegoten steenzettingen en oppervlakkig overgoten steenzettingen. Dergelijke steenzettingen worden goedgekeurd als aan de stabiliteitsvoorwaarden (uit het rapport Toetscriteria voor ingegoten steenzettingen, blz. 64 t/m 67) wordt voldaan. In de toetsmethode is de elasticiteitsmodus van de toplaag, bepaald door middel van valgewichtdeflectiemetingen, opgenomen. Indien geen VGD-metingen beschikbaar zijn wordt een minimale waarde van  $E_{VGD} = 1000 \text{ MPa}$  (1 GPa) gehanteerd. Het geldigheidsgebied voor de toetsmethode is:  $1,4 < \xi_{op} < 2,5$ , dikte groter dan 25 cm en taluds van 1:2,5 tot en met 1:4,5 (in rapport taluds van 1:3,0 tot en met 1:4,0). In het verleden uitgevoerde geavanceerde toetsingen van ingegoten steenzettingen worden vervangen door deze nieuwe toetsmethode. In het rapport komt hiermee uitgangspunt 15 voor het toetsen van ingegoten basalt te vervallen.

**28. Belastingduur steenzettingen:** In de Westerschelde is voor alle steenzettingen bij het ontwerp uitgegaan van een belastingduur van 1000 golven. Ook bij de toetsing van ingegoten en overgoten steenzettingen in de Westerschelde wordt uitgegaan van deze belastingduur. Op basis van beschouwingen is echter gebleken dat in de Westerschelde een belastingduur van 2000 à 3000 golven geldt. In afwachting van nieuwe inzichten in de belastingduur voor de Westerschelde wordt voorlopig uitgegaan van een belasting van 1000 golven. In de Oosterschelde wordt als gevolg van de optredende stagnante waterstanden de belastingduur als langeduurbelasting meegenomen in de berekening.

Nr. en type	Omschrijving bijlagen
<b>1</b>	<b>Toelichting omzetting inwinformulier naar spreadsheetprogramma STEENTOETS</b>
Algemeen (tabel)	In deze bijlage wordt beschreven op welke wijze de gegevens van de inventarisatie worden omgezet in een vorm die geschikt is voor STEENTOETS. Het betreft alleen de kleikwaliteit, kleikern, afschuiving en materiaaltransport. Deze tabellen zijn in overleg met Rijkswaterstaat, Dienst Weg- en Waterbouwkunde (DWW) tot stand gekomen. Verder is een lijst met afkortingen opgenomen van constructie-elementen opgenomen.
<b>2</b>	<b>Conversietabel dijkpalenstelsel per gebied (referentiestelsel B)</b>
Gebied (tabel)	<p>Per gebied wordt een conversietabel met een nadere gebiedsaanduiding, zoals poldernamen, gegeven. Hierin zijn de volgende drie referentiestelsels opgenomen:</p> <p><b>A.</b> Dit stelsel is gebaseerd op een dijkpaalnummering, veelal per polder, zoals deze buiten aanwezig was t/m 2000. Langs de Noordzee betreft dit het jarkus raaienstelsel.</p> <p><b>B.</b> Dit stelsel is geprojecteerd op de buitenkruinlijn van de dijken en de duintop van de zeereep bij duingebieden. De volgende afzonderlijke stelsel worden onderscheiden: Noordzee Schouwen, Noordzee Walcheren en Noord-Beveland, Westerschelde en Oosterschelde.</p> <p><b>C.</b> De basis van dit stelsel is identiek aan referentiestelsel B. De referentie is echter gebaseerd op de dijkkringgebieden conform de Wet op de waterkering. <i>Het referentiestelsel C moet nog nader worden uitgewerkt.</i></p>
<b>3</b>	<b>Materiaaltabel</b>
Algemeen (tabel)	In deze tabel zijn een aantal standaardwaarden opgenomen. Deze worden toegepast bij de conversie van de invoergegevens naar STEENTOETS. Per toplaagtype wordt aangegeven of de toetsing met STEENTOETS en eventueel met ANAMOS kan worden uitgevoerd.
<b>4</b>	<b>Hydraulische randvoorwaarden bekleding volgens RIKZ per gebied</b>
	<p>In bijlage 4.1 en 4.2 worden de hydraulische randvoorwaarden voor de bekleding gegeven voor drie verschillende waterstanden en het toetspeil bekleding. Voor de Westerschelde en de Zuidwest kust van Walcheren is de golfbelasting gebaseerd op "Golfrandvoorwaarden op de Westerschelde gegeven een 1/4000 wind-snelheid, deel II, RIKZ juli 1998". Voor de Oosterschelde is de golfbelasting vastgelegd in Golfrandvoorwaarden Oosterschelde, concept; december 1998, RIKZ.</p> <p>Het "toetspeil bekleding" is gebaseerd op het rapport "De basispeilen langs de Nederlandse kust, RIKZ mei 1995". Het "toetspeil bekleding" is gelijk aan het basispeil uit 1985 vermeerderd met de invloed van 65 jaar (1985-2050) zeespiegelstijging. Eén en ander conform het randvoorwaardenboek. Tabel met golfcondities volgens tabel 1, 2 en 3 behorend bij 3 waterstanden. Voor de Oosterschelde betreft dit de waterstanden NAP, 2 meter + NAP en 4 meter+NAP. Voor de overige gebieden zijn de golfcondities gegeven bij 2 m+NAP, 4m+NAP en 6 m+NAP.</p>
<b>4.1</b>	<b>Tabel met de hydraulische randvoorwaarden bekleding inclusief de aanpassingen die nodig zijn om het interpolatieproces binnen STEENTOETS goed te laten verlopen.</b>
Gebied (tabel)	De aanpassingen t.o.v. de waarden die RIKZ heeft afgegeven, zijn in de tabel met kleur gemarkeerd. Tevens zijn op een paar locaties de vakgrenzen (max 50 à 100 meter) verlegd om beter aan te sluiten bij de werkelijke situatie.
<b>4.2</b>	<b>Overzicht van de hydraulische randvoorwaarden alleen voor golftabel 1</b>
Gebied (figuur)	In dit overzicht wordt de golfhoopte en de golfperiode bij 3 waterstanden en bij toetspeil gepresenteerd. Verder wordt het toetspeil bekleding en het toetspeil 2000 (kruinhoogte) samen met GHW in een figuur weergegeven.
<b>5</b>	<b>Overzichtskaart</b>
1 per traject (GIS)	Op de overzichtskaart, ingezoomd op het totale traject (ArcView), zijn de referentielijn van de waterkering, de dijkpalen volgens het referentiestelsel B en de dijkvakindeling weergegeven. Hierbij wordt een topvectorkaart (schaal 1:25.000) als ondergrond gebruikt. Op deze kaart wordt eveneens de grenzen van de randvoorwaardenvakken aangegeven.
<b>6</b>	<b>Overzichtskaarten met toplaagtypen</b>
Meer per traject (GIS)	<p>Voor een beter ruimtelijk beeld van de glooiingstafels is het traject opgedeeld in een aantal deeltrajecten met een lengte van 100 tot 200 meter. Hierin wordt duidelijk gemaakt welke toplaagtypen voorkomen. Verder wordt in elk overzicht voor iedere glooiingstafel de uniek vlakcode als label toegevoegd. Deze bijlage vormen een belangrijk hulpmiddel bij een veldbezoek.</p> <p>Naast de dijkvakindeling inclusief de dwarsprofiellocatie en het referentiestelsel B en zijn ook de dijkpalen van het referentiestelsel A opgenomen, om de plaatsbepaling bij een veldbezoek te vereenvoudigen.</p> <p>Voor een beter ruimtelijk beeld van de glooiingstafels is het traject opgedeeld in een aantal deeltrajecten met een lengte van 100 tot 200 meter. Hierin wordt duidelijk gemaakt welke toplaagtypen voorkomen. Verder wordt in elk overzicht voor iedere glooiingstafel de uniek vlakcode als label toegevoegd. Deze bijlage vormen een belangrijk hulpmiddel bij een veldbezoek.</p> <p>Naast de dijkvakindeling inclusief de dwarsprofiellocatie en het referentiestelsel B en zijn ook de dijkpalen van het referentiestelsel A opgenomen, om de plaatsbepaling bij een veldbezoek te vereenvoudigen.</p>
<b>7</b>	<b>Vooraanzicht toplaagindeling, geschematiseerd op basis van de dwarsprofiellocaties</b>
1 per traject (figuur)	<p>Indeling van de toplaagtype conform de kolommen "vlakcode" en "onderlinge samenhang" van de materiaaltabel. Voor de gebruikte kleuren wordt verwezen naar de legenda waar eveneens de oppervlakten per vlakcode zijn vermeld. De horizontaal geprojecteerde oppervlakten zijn berekend op basis van de gekozen dijkvakindeling. Hierdoor zal enige afwijking optreden met de werkelijk geprojecteerde oppervlakten, zoals deze met GIS bepaald zijn.</p> <p>Op de verticale as worden de hoogtematen weergegeven ten opzichte van NAP.</p> <p>Onzichtbare vlakken zijn met diagonale lijnen weergegeven.</p> <p>&gt; Standaard labelkeus: Toplaagtype als ingevoerd</p>
<b>8.1</b>	<b>Vooraanzicht Vlakcode, geschematiseerd op basis van de dwarsprofiellocaties</b>
1 per traject (figuur)	In dit vooraanzicht worden alle unieke vlakcoderingen weergegeven. De opbouw van de code is als volgt. Voor de Westerschelde en de Oosterschelde refereren de eerste drie cijfers aan de dijkpaal waar het vlak begint. De twee laatste cijfers geven een volgnummer aan. Een cijfer achter de komma bete-kent dat het vlak in het spreadsheet "DYKTAFEL" gesplitst is in verband met de presentatie en/of de precisering van de toetsresultaten.



Nr. en type	Omschrijving bijlagen
	<i>Bijlage 8.2 t/m 8.7 worden alleen op verzoek bijgevoegd, Als de informatie van deze bijlagen reeds terug te vinden op andere overzichten dan wordt dit hieronder vermeld. Onzichtbare vlakken zijn met diagonale lijnen weergegeven.</i>
1 per traject	
<b>8.2</b>	<b>Vooraanzicht Toplaag</b>
	In dit vooraanzicht wordt het toplaagtype van alle vlakken weergegeven. De codering is conform de materiaaltabel van bijlage 3. Dit kenmerk is opgenomen in bijlage 7.
<b>8.3</b>	<b>Vooraanzicht Constructiecode</b>
	In dit vooraanzicht wordt de constructiecode van alle vlakken weergegeven. Uit de constructiecode kan direct de opbouw van de toplaag met de bijbehorende onderlagen worden afgeleid. De codering is conform de materiaaltabel van bijlage 3.
<b>8.4</b>	<b>Vooraanzicht Taludhelling</b>
	In dit vooraanzicht worden van alle vlakken de minimale en maximale taludhelling in graden weergegeven.
<b>8.5</b>	<b>Vooraanzicht gekozen administratief kenmerk</b>
	In dit vooraanzicht kan één van de administratieve kenmerken zoals deze in de database zijn ingevuld. xx is het volgnummer zoals deze vermeld is in bijlage 17.
<b>8.6</b>	<b>Vooraanzicht gekozen kenmerk uit bijlage 12</b>
	In dit vooraanzicht kan één van de kenmerken uit bijlage 12 worden weergegeven Dit betreft alleen de invoerparameters. Hiermee kan zichtbaar worden gemaakt hoe de conversie de verschillende parameters naar STEENTOETS is verlopen. xx is het volgnummer zoals deze vermeld is in bijlage 17.
<b>8.7</b>	<b>Vooraanzicht gekozen kenmerk uit bijlage 13</b>
	In dit vooraanzicht kan één van de kenmerken uit bijlage 13 worden weergegeven. xx is het volgnummer zoals deze vermeld is in bijlage 17.
<b>9</b>	<b>Dwarsprofielen voor traject ... tot ...</b>
1 of meer per traject (figuur)	Voor het geselecteerde dijkvak wordt een dwarsprofiel samengesteld uit de gegenereerde gegevens van de ESRI module. Eventueel wordt dit profiel ter controle vergeleken met de brongegevens uit DG-dialog topografie. Verder wordt in het dwarsprofiel de ligging van het maaiveld aangegeven. In de bijbehorende tabel is een aantal kenmerken van de tafels opgenomen. Voor de onzichtbare vlakken is het profiel aangepast als de taludhelling afwijkt van de bovenliggende tafel. Bij een te flauwe helling wordt de verticale maat aangepast en bij een te steile helling de horizontale maat. In bijlage 15 wordt hiervan een overzicht gegeven. Standaard worden slechts een beperkt aantal dwarsprofielen in de rapportage meegenomen. Alleen op verzoek worden alle dwarsprofielen uitgedraaid.
<b>10</b>	<b>Overzichtskaarten, alleen op verzoek</b> <b>Overzichtkaart conform bijlage 6, met het toetsresultaat als kenmerk.</b>
1 per traject (figuur)	10.1 eindoordeel inclusief beheerdersoordeel zie ook bijlage 14.1 10.2 eindoordeel exclusief beheerdersoordeel zie ook bijlage 14.2 10.3 eindoordeel exclusief beheerdersoordeel zie ook bijlage 14.3; bovengrens= ondergrens+0.5 m 10.4 eindoordeel exclusief beheerdersoordeel zie ook bijlage 14.4; golftabel 2
<b>11.1</b>	<b>STEENTOETS, vooraanzicht eindscore per dijkvak per glooiingstafel</b>
1 per traject (figuur)	In dit vooraanzicht wordt de eindscore van STEENTOETS per dijkvak weergegeven. Derhalve zijn per glooiingstafel meerdere scores mogelijk. In de legenda wordt de resulterende oppervlakten vermeld. Een en ander conform bijlage 7. Een score "geen oordeel" betekent meestal dat het toplaagtype niet met STEENTOETS te beoordelen is. In een enkel geval (klein of onbelangrijke tafel) zijn onvoldoende gegevens bekend, waardoor STEENTOETS geen resultaat oplevert.  > Standaard labelkeus: vlakcode
<b>11.2</b>	<b>STEENTOETS, vooraanzicht eindscore per dijkvak per glooiingstafel met B.gr = O.gr + ½ m</b>
1 per traject (figuur)	Voor het ontwerpen van werken in het kader van het project Zeeweringen worden in dit vooraanzicht de resultaten weergegeven conform bijlage 11.1. Hierbij wordt echter voor iedere glooiingstafel bij elk dwarsprofiel de bovenkant van de tafel als volgt aangepast : Bovengrens = Ondergrens plus een halve meter (B.gr = O.gr + ½ m). Hiermee kan worden nagegaan worden of wellicht een deel van de glooiing aan de onderzijde kan blijven zitten.  > Standaard labelkeus: vlakcode
<b>11.3</b>	<b>STEENTOETS, vooraanzicht toplaagstabieleit per dijkvak per glooiingstafel</b>
1 per traject (figuur)	In dit vooraanzicht wordt de resulterende toplaagstabieleit van STEENTOETS per dijkvak weergegeven. De onderliggende score van ANAMOS wordt eveneens zichtbaar gemaakt. Per glooiingstafel zijn derhalve meerdere scores mogelijk. In de legenda wordt de resulterende oppervlakten vermeld. Een en ander conform bijlage 7.  Standaard labelkeus: aanwezige toplaagdikte
<b>11.4</b>	<b>STEENTOETS, vooraanzicht eindscore per dijkvak per glooiingstafel, golftabel 2</b>
1 per traject (figuur)	In dit vooraanzicht wordt de eindscore van STEENTOETS per dijkvak weergegeven. Op basis van golftabel 2. Een en ander conform bijlage 11.1  > Standaard labelkeus: vlakcode
<b>11.5</b>	<b>STEENTOETS, vooraanzicht o.b.v. aangepaste invoer</b>
1 per traject (figuur)	Opzet vergelijkbaar met bijlage 11.1. Echter resultaten o.b.v. logische waarden n.a.v. veldbezoek.  > Standaard labelkeus: vlakcode



Nr. en type	Omschrijving bijlagen
11.6 1 per traject (figuur)	<b>STEENTOETS, vooraanzicht top laagstabiliteit o.b.v. aangepaste invoer</b> Opzet vergelijkbaar met bijlage 11.3. Echter resultaten o.b.v. logische waarden n.a.v. veldbezoek. > Standaard labelkeus: aanwezige top laagdikte
12 1 per traject (tabel)	<b>STEENTOETS, toetsingstabel</b> De toetsingstabel van STEENTOETS, waarbij per glooiingstafel alleen de maatgevende situatie geselecteerd is. Dit wordt bepaald door het maximum van $H_s/(D)^{2/3}$
13 1 per traject (tabel)	<b>Eindscore bekleding per tafel, inclusief beheerdersoordeel</b> Een toetsstabel waarbij de resultaten gedestilleerd zijn uit de toetsstabel van STEENTOETS. Bij een afwijkende eindoordeel wordt in deze tabel het beheerdersoordeel met onderbouwing gegeven. Daar-naast zijn voor alle vlakken de oppervlakten weergegeven. Deze tabel vormt de basis waarmee een totaaloverzicht van de resultaten kan worden gegenereerd. Als uitbreiding op de inventarisatie wordt per tafel aangegeven wat de benodigde dikte moet zijn om te zorgen dat de top laagstabiliteit verzekerd is. Hierbij is zonnodig de constructieopbouw (enigszins) aangepast. Dit betreft met name wijziging van de dichtgeslibdheid van top laag of filterlaag.
14.1 1 per traject (figuur)	<b>Eindoordeel bekleding per glooiingstafel, inclusief beheerdersoordeel</b> In dit vooraanzicht worden het eindoordeel van bijlage 13 gepresenteerd. Het betreft de eindscore van STEENTOETS inclusief het beheerdersoordeel. Hierbij geldt dat per glooiingstafel (=vlakcode) één score mogelijk is. > Standaard labelkeus: vlakcode
14.2 1 per traject (figuur)	<b>Eindoordeel bekleding per glooiingstafel, exclusief beheerdersoordeel, golftabel 1</b> In dit vooraanzicht wordt per glooiingstafel de eindscore van STEENTOETS gepresenteerd. Het betreft de kolom "eindscore tabel 1, bijlage 14.2" van bijlage 13. > Standaard labelkeus: vlakcode
14.3 1 per traject (figuur)	<b>Eindoordeel bekleding per glooiingstafel, excl. beheerdersoordeel met <math>B_{gr} = O_{gr} + \frac{1}{2}m</math></b> In dit vooraanzicht wordt per glooiingstafel de eindscore van STEENTOETS gepresenteerd. Het betreft de kolom "eindscore met $B_{gr} = O_{gr} + \frac{1}{2}m$ bijlage 14.3" van bijlage 13. > Standaard labelkeus: vlakcode
14.4 1 per traject (figuur)	<b>Eindoordeel bekleding per glooiingstafel, exclusief beheerdersoordeel, golftabel 2</b> In dit vooraanzicht wordt per glooiingstafel de eindscore van STEENTOETS gepresenteerd. Het betreft de kolom "eindscore tabel 2, bijlage 14.4" van bijlage 13. > Standaard labelkeus: vlakcode
14.5 1 per traject (figuur)	<b>Eindoordeel bekleding per glooiingstafel, inclusief beheerdersoordeel en 15% toeslag op golfhoogte</b> <b>Alleen voor de Oosterschelde</b> In dit vooraanzicht worden het eindoordeel van bijlage 13 gepresenteerd. Het betreft de eindscore van STEENTOETS inclusief het beheerdersoordeel en 15% toeslag op de golfhoogte. Hierbij geldt dat per glooiingstafel (=vlakcode) één score mogelijk is. Om het effect van de stagnante waterstanden in de Oosterschelde te verdisconteren wordt voorlopig uitgegaan van een 15% toeslag op de golfhoogte. > Standaard labelkeus: vlakcode
15 1 per traject (figuur)	<b>Aanpassingen van onzichtbare vlakken</b> In drie overzichten wordt aangegeven op welke wijze het talud van de onzichtbare vlakken wordt aangepast zodat de helling overeenkomt met de bovenliggende tafel. Deze automatische routine was nodig omdat de taludhelling binnen GIS niet altijd correct geconstrueerd was.
16 1 per traject (figuur)	<b>Overzicht benodigde dikten</b> In dit overzicht wordt voor iedere tafel in elk dwarsprofiel aangegeven het tekort dan wel overschot aan dikte op basis van alleen de top laagstabiliteit. De benodigde dikte is gebaseerd op het maximum van de 3 golftabellen. De constructieopbouw is zonnodig aangepast om een eindscore te kunnen berekenen. Deze visualisatie kan gebruikt worden bij de afweging om eventueel meer gegevens van de glooiing in het veld te gaan verzamelen. > Standaard labelkeus: aanwezige top laagdikte
17 Algemeen (tabel)	<b>Constructieve gegevens, te tonen kenmerken, alleen op verzoek</b> <i>In 3 tabellen wordt een opsomming gegeven van de kenmerken die gebruikt kunnen worden als label In bijlagen 7, 8.5 t/m 8,7, 11.1 t/m 11,4, 14.1 t/m 14,4 en 16.</i>
18 1 per traject (tabel)	<b>STEENTOETS, toetsingstabel (logisch aangevuld bestand)</b> Opzet vergelijkbaar met bijlage 12. Het verschil met bijlage 12 zijn de blauw gemarkeerde cellen. Dit zijn logische waarden, waar gebruik van is gemaakt voor het bepalen van bijlage 11.5 en 11.6.
19 1 per traject	<b>Tabel met opmerkingen en bevindingen in het kader van het veldbezoek</b> In deze tabel wordt een overzicht gegeven van de opmerkingen en bevindingen in het kader van het veldbezoek.
20 1 per traject (tabel)	<b>STEENTOETS, toetsingstabel (kleine vlakken)</b> Opzet vergelijkbaar met bijlage 12 en 18. Het betreft de gegevens van de vlakken die door de schematisering in eerste instantie niet zijn beoordeeld.
21 1 per traject	<b>Oordeel kreukelberm</b> Oordeel kreukelberm op basis van berekening.
25	<b>Overzicht van de niet getoetste (steenzettings)vlakken</b>

<b>Nr. en type</b>	<b>Omschrijving bijlagen</b>
1 per traject (tabel)	Overzicht van de niet getoetste glooiingstafels met constructiecode. Dit zijn de tafels die niet door geen enkele maatgevende dwarsprofiellocatie worden doorsneden.
<b>31</b>	<b>Toetsing grasbekleding, golfklap</b>
1 per traject	Overzicht stormverloop met maximale belastingduur bij golfklappen.
<b>32</b>	<b>Toetsing reststerkte kleilaag</b>
1 per traject	Overzicht stormverloop met maximale belastingduur bij reststerkte.
<b>40</b>	<b>Overzicht documenten betreffende de verbetering gezette steenbekledingen</b>
1 per traject	Overzicht met documenten die zijn gebruikt bij de rapportage toetsing bekleding ten behoeve van overdracht van uitgevoerde werken in het kader van het project Zeeweringen.

In alle bijlagen is een versiedatum opgenomen. Bij het afdrukken van de bijlagen 1 t/m 4 wordt altijd de laatste versie van deze bijlage uitgeprint. Als deze versiedatum recenter is dan één van de overige bijlagen dan dient de betreffende bijlage mogelijk opnieuw gegeneerd te worden.

Bijlage 1 en 3 zijn algemeen geldig en identiek voor alle beoordeelde trajecten. Bijlage 2 en 4 zijn alleen per gebied verschillend (Westerschelde, Oosterschelde en Noordzee Walcheren). De overige bijlagen hebben specifiek betrekking op een be-paald traject met een lengte van circa 4 kilometer.

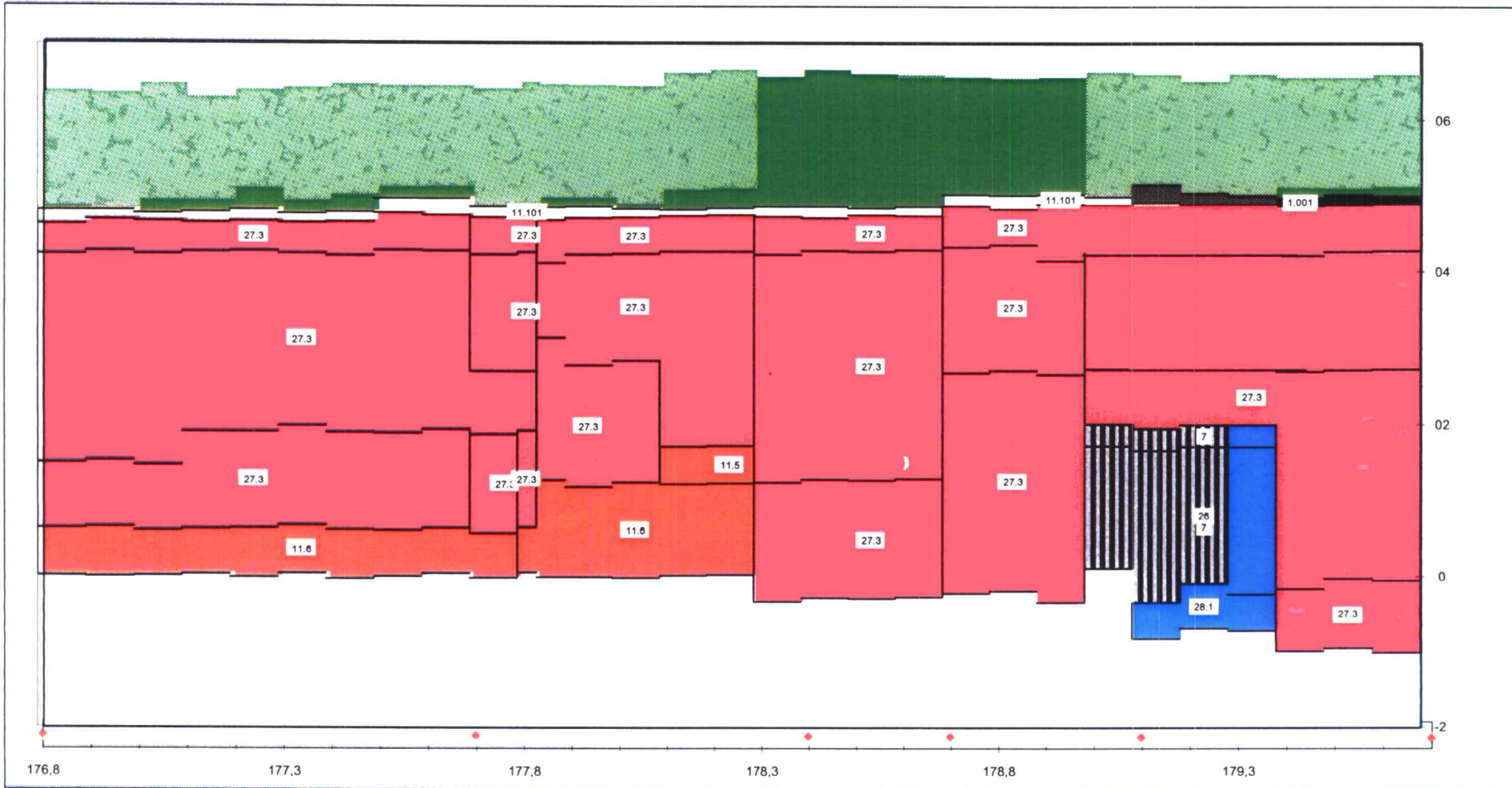
In de volgende tabel wordt per bijlage een omschrijving gegeven. In de kolom "type" wordt aangegeven of de bijlage algemeen, voor een bepaald gebied of voor een specifiek traject geldig is. Hierbij wordt aangegeven of de bijlage uit één of meerde-re pagina's bestaat. Eveneens wordt vermeld of het een tabel, een figuur of een GIS kaart betreft.

Niet alle bijlagen worden standaard uitgedraaid en in de rapportage opgenomen.

*De bijlagen die cursief gemaakt zijn, worden alleen op verzoek uitgedraaid; in de meeste gevallen zal de informatie van deze bijlagen niet gebruikt worden.*

Voor de trajecten waar geen logische aanvullingen nodig zijn geweest ontbreken de bijlagen 11.5, 11.6 en 18. Deze bijlage zijn voor deze trajecten identiek aan respectievelijk bijlage 11.1, 11.3 en 13.





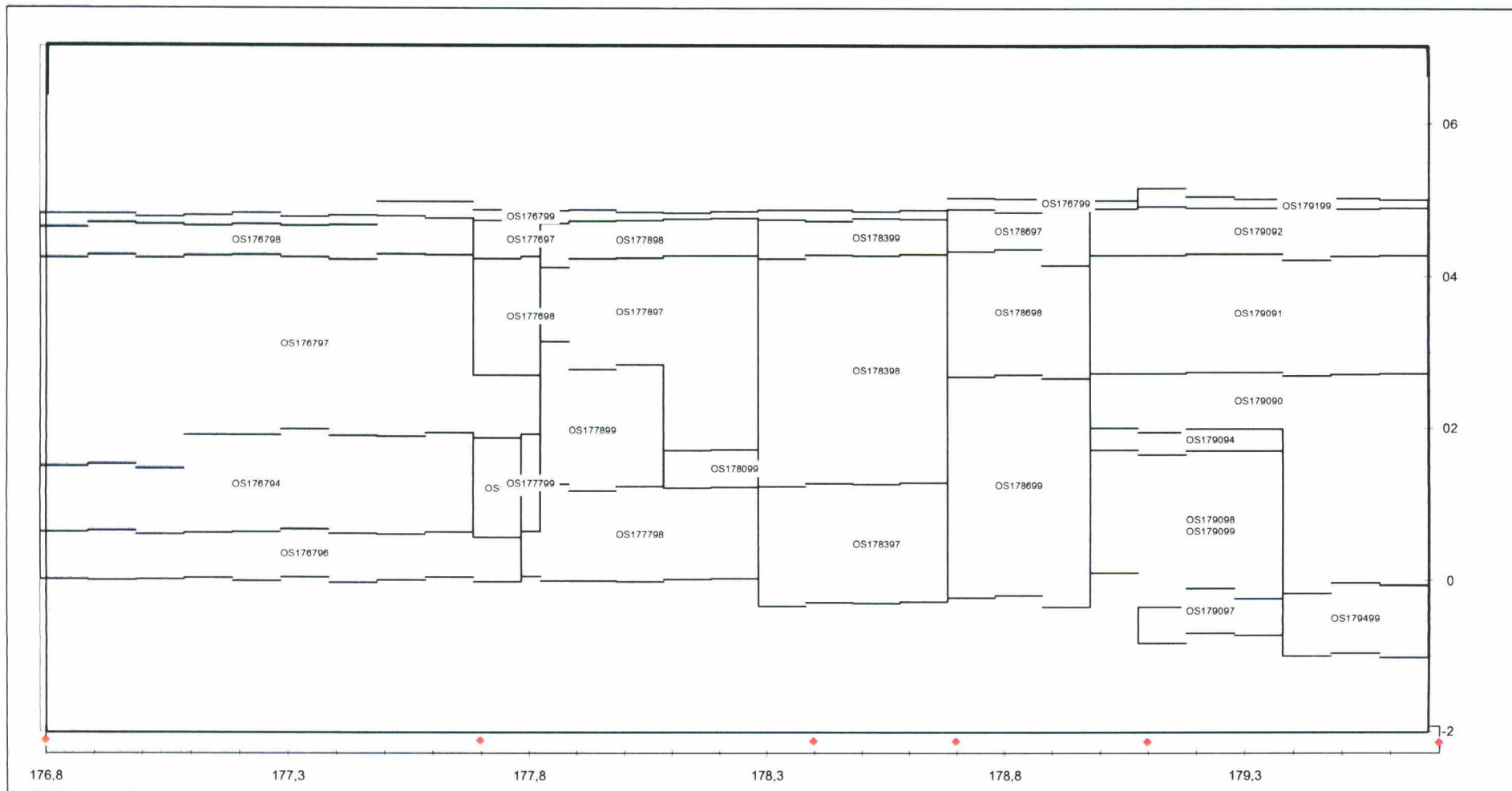
Label : toplaag type

Dyktafel Os 1768-1797 2009.0515 versie 4.05

Steentoets versie 4.04

stapgrootte 20 m

Legenda	32.6 gras	1.1 natuursteen	platen	4.2 betonblokken	44.7 betonzuilen	2.4 betonvloer	totaal
onzichtbaar vlak	1.8 basalt	2.3 asfalt	2.4 asfalt penetratie	beton penetratie	overlaging/eco/mat	totaal : 129,5 ( x 1000 m <sup>2</sup> )	



Label : vlakcode

Dyktafel Os 1768-1797 2009.0515 versie 4.05  
stapgrootte 20 m

Steentoets versie 4.04



VLAACODE trajectbegin 1768	STEENTOETS versie 4.04, WL / Delft Hydraulics, juni 2005				aanleg- jaar	schade in jaar	dijkorien- tatie [gr tov N]	niveau onder- grens [m NAP]	niveau boven- grens [m NAP]	type		helling te toetsen talud/berm tan $\alpha$	helling onder- talud tan $\alpha_n$	niveau voorrand berm/knik [m NAP]	berm- breedte (0=geen) [m]	helling berm tan $\alpha_{berm}$	helling boven- talud tan $\alpha_b$	TOPLAAG								
	Volg- nr.	Naam van dijkvak bijlagenr	Subvakgrenzen							toplaag	onderlagen (filter, geotex- tiel, klei, etc)							D	B	L	spleet	open oppervlak [%]	karakt. opening [mm]	soortelijke massa [kg/m3]		
			gebied	OS																					van	tot
OS176794	57	Oud N-Bevelandpolder	177,30	177,40	2006			0,700	1,980	27,30	stgekl	0,329					0,400						10,0			2300
OS176796	12	Oud N-Bevelandpolder	176,90	177,00	2006				0,650	11,10	stgekl	0,367					0,500	0,200	0,500	1,0						2150
OS176797	102	Oud N-Bevelandpolder	177,75	177,80	2006			1,860	2,690	27,30	stgekl	0,346					0,400						10,0			2300
OS176798	81	Oud N-Bevelandpolder	177,50	177,60	2006			4,280	4,780	27,30	stgekl	0,183					0,300						10,0			2300
OS176799	255	Oud N-Bevelandpolder	178,90	179,00	2006			4,890	5,020	11,10	slgekl	0,042	0,260	4,890	6,468	0,042	0,298	0,200	0,500	0,500	1,0					2150
OS177697	104	Oud N-Bevelandpolder	177,75	177,80	2006			4,220	4,720	27,30	stgekl	0,174					0,300						10,0			2300
OS177698	116	Oud N-Bevelandpolder	177,80	177,84	2006			2,690	4,250	27,30	stgekl	0,317					0,400						10,0			2300
OS177699	101	Oud N-Bevelandpolder	177,75	177,80	2006			0,560	1,860	27,30	stgekl	0,330					0,400						10,0			2300
OS177798	126	Oud N-Bevelandpolder	177,84	177,90	2006			-0,010	1,260	11,10	stgesi	0,327					0,500	0,200	0,500	1,0						2150
OS177799	114	Oud N-Bevelandpolder	177,80	177,84	2006			0,640	1,910	27,30	stgesi	0,347					0,400						10,0			2300
OS177897	140	Oud N-Bevelandpolder	177,90	178,00	2006			2,770	4,220	27,30	stgekl	0,255					0,400						10,0			2300
OS177898	176	Oud N-Bevelandpolder	178,20	178,30	2006			4,260	4,750	27,30	stgekl	0,204					0,300						10,0			2300
OS177899	127	Oud N-Bevelandpolder	177,84	177,90	2006			1,260	3,130	27,30	stgesi	0,331					0,400						10,0			2300
OS178099	174	Oud N-Bevelandpolder	178,20	178,30	2006			1,220	1,710	11,00	stgesi	0,256					0,500	0,200	0,500	1,0						2300
OS178397	219	Oud N-Bevelandpolder	178,60	178,70	2006			-0,280	1,280	27,30	stgesi	0,313					0,450						10,0			2300
OS178398	209	Oud N-Bevelandpolder	178,50	178,60	2006			1,260	4,260	27,30	stgekl	0,313					0,450						10,0			2300
OS178399	188	Oud N-Bevelandpolder	178,30	178,40	2006			4,220	4,730	27,30	stgekl	0,206					0,350						10,0			2300
OS178697	254	Oud N-Bevelandpolder	178,90	179,00	2006			4,140	4,890	27,30	stgekl	0,260					0,350						10,0			2300
OS178698	242	Oud N-Bevelandpolder	178,80	178,90	2006			2,700	4,350	27,30	stgekl	0,322					0,450						10,0			2300
OS178699	241	Oud N-Bevelandpolder	178,80	178,90	2006			-0,200	2,700	27,30	stgekl	0,322					0,500						10,0			2300
OS179090	301	Oud N-Bevelandpolder	179,20	179,30	2006			1,990	2,740	27,30	stgekl	0,368					0,500						10,0			2300
OS179091	287	Oud N-Bevelandpolder	179,15	179,20	2006			2,720	4,270	27,30	stgekl	0,334					0,450						10,0			2300
OS179092	329	Oud N-Bevelandpolder	179,40	179,50	2006			4,210	4,870	27,30	stgekl	0,215					0,350						10,0			2300
OS179094	266	Oud N-Bevelandpolder	179,00	179,15	2006			1,710	2,000	7,00	kl	0,414														2000
OS179097	311	Oud N-Bevelandpolder	179,30	179,40	>1900			-0,720	1,990	28,10	puvkl	0,387					0,150			10,0						2500
OS179098	265	Oud N-Bevelandpolder	179,00	179,15				0,100	1,710	26,00	puvkl	0,481					0,250						10,0			2900
OS179099	264	Oud N-Bevelandpolder	179,00	179,15	2006			0,100	2,000	7,00		0,469					0,400									2000
OS179199	289	Oud N-Bevelandpolder	179,15	179,20	2006			4,910	5,150	1,00		0,032	0,211	4,910	7,975	0,032	0,269	0,400								2200
OS179499	350	Oud N-Bevelandpolder	179,60	179,70	2006			-1,020	-0,060	27,30	stgekl	0,319					0,500						10,0			2300

VLAACODE trajectbegin 1768	STEEN			BOVENSTE FILTERLAAG				TWEDE FILTERLAAG				GEOTEXTIEL		KLEI			ZAND				type bovenste				
	Volg- nr.	inge- wassen ja/nee	inwasmateriaal D15 [mm]	n [-]	goed geklemd? ja/nee/?	slib ja/nee	b b(min): 3 cm [m]	D15 [mm]	D50 [mm]	poro- siteit [-]	slib ja/nee/?	b [m]	D15 [mm]	D50 [mm]	poro- siteit [-]	O90 [mm]	dijkopbouw gk/kl/kk/zs	b <sub>klei</sub> [m]	kwaliteit c1/c2/c3 g/m/w	D50 [mm]	D90 [mm]	D15 [mm]	D50 [mm]	D90 [mm]	overgangs- constructie a/b#/#c/?
OS176794	57	j	4.0		N	N	0,100	16,0		N					100,000	ZA	0,800	s							B
OS176796	12	n			N	N	0,100	4,0		N					100,000	ZA	0,800	s							B
OS176797	102	j	4.0		N	N	0,100	16,0		N					100,000	ZA	1,000	s							B
OS176798	81	j	4.0		N	N	0,100	16,0		N					100,000	ZA	0,800	s							B
OS176799	255	n			N	N	0,400			N					350,000	ZA	0,800	s							B
OS177697	104	j	4.0		N	N	0,100	16,0		N					100,000	ZA	1,300	s							B
OS177698	116	j	4.0		N	N	0,100	16,0		N					100,000	ZA	1,300	s							B
OS177699	101	j	4.0		N	N	0,100	16,0		N					100,000	ZA	1,300	s							B
OS177798	126	n			N	N	0,100	4,0		N					100,000	ZA	0,800	s							B
OS177799	114	j	4.0		N	N	0,100	16,0		N					100,000	ZA	1,300	s							B
OS177897	140	j	4.0		N	N	0,100	16,0		N					100,000	ZA	0,800	s							B
OS177898	176	j	4.0		N	N	0,100	16,0		N					100,000	ZA	0,800	s							B
OS177899	127	j	4.0		N	N	0,100	16,0		N					100,000	ZA	1,000	s							B
OS178099	174	n			N	N	0,100	4,0		N					100,000	ZA	1,000	s							B
OS178397	219	j	4.0		N	N	0,100	16,0		N					100,000	ZA	0,900	s							B
OS178398	209	j	4.0		N	N	0,100	16,0		N					100,000	ZA	0,800	s							B
OS178399	188	j	4.0		N	N	0,100	16,0		N					100,000	ZA	0,800	s							B
OS178697	254	j	4.0		N	N	0,100	16,0		N					100,000	ZA	1,000	s							B
OS178698	242	j	4.0		N	N	0,100	16,0		N					100,000	ZA	1,000	s							B
OS178699	241	j	4.0		N	N	0,100	16,0		N					100,000	ZA	1,000	s							B
OS179090	301	j	4.0		N	N	0,100	16,0		N					100,000	ZA	0,800	s							B
OS179091	287	j	4.0		N	N	0,100	16,0		N					100,000	ZA	0,800	s							B
OS179092	329	j	4.0		N	N	0,100	16,0		N					100,000	ZA	0,800	s							B
OS179094	266	n			N	N				N						ZA	0,750	s							B
OS179097	311	n			N	J	0,050	30,0		J						kl	0,300	g							B
OS179098	265	n			J	N	0,080	30,0		N						kl	0,300	g							B
OS179099	264	n			N	N				N						ZA		s							B
OS179199	289	n			N	N				N					350,000	ZA		s							B
OS179499	350	j	4.0		N	N	0,100	16,0		N					100,000	ZA	0,900	s							B



VLAKKODE trajectbegin 1768	STEE Volg- nr.	ERVARING				Opmerkingen	GOLFCONDITIES EN WATERSTANDEN								AFSCHUIVING Score		
		materiaaltransport (TR-S: blz 90)		afstandhouders (TR-S: blz 117) g/vo	Ruimte tussen toplaag en filter ja/nee/?		storm- duur [uur]	Golven- tabel 1/2/3	reductie [%]	GHW [m+NAP]	toetspeil 2006 [m+NAP]	maatgevende waterstand [m+NAP]	gebied: zee			f(strijk): 01 golfinvalshoek [gr]	
		uit ondergrond g/o/?	uit granulaire laag g/o/?										Hs [m]	Tp [s]			
OS176794	57	g	g			N	Inwassing: steenslag4/32mm; filterlaag: steenslag16/32mm; ond	6,0	1		1,450	3,450	3,375	1,144	6,712	0,000	Goed
OS176796	12	g	g			N	Filterlaag: steenslag4/20mm; onderlaag: grondverbetering van 80	6,0	1		1,450	3,450	1,850	0,800	6,300	0,000	Goed
OS176797	102	g	g			N	Inwassing: steenslag4/32mm; filterlaag: steenslag16/32mm; ond	6,0	1		1,450	3,450	3,450	1,163	7,418	0,000	Goed
OS176798	81	g	g			N	Inwassing: steenslag4/32mm; filterlaag: steenslag16/32mm; ond	6,0	1		1,450	3,450	3,450	1,163	6,735	0,000	n.v.t.
OS176799	255	g	g			N	Onderhoudsweg, haringmanblokken op z'n kop, inkassing aan ond	6,0	1		1,450	3,450	3,450	1,518	6,918	0,000	n.v.t.
OS177697	104	g	g			N	Inwassing: steenslag4/32mm; filterlaag: steenslag16/32mm; ond	6,0	1		1,450	3,450	3,450	1,163	7,418	0,000	n.v.t.
OS177698	116	g	g			N	Inwassing: steenslag4/32mm; filterlaag: steenslag16/32mm; ond	6,0	1		1,450	3,450	3,450	1,163	7,418	0,000	Goed
OS177699	101	g	g			N	Inwassing: steenslag4/32mm; filterlaag: steenslag16/32mm; ond	6,0	1		1,450	3,450	3,450	1,163	7,418	0,000	Goed
OS177798	126	g	g			N	Filterlaag: steenslag4/20mm; onderlaag: grondverbetering van 80	6,0	1		1,450	3,450	2,736	0,984	7,310	0,000	Goed
OS177799	114	g	g			N	Inwassing: steenslag4/32mm; filterlaag: steenslag16/32mm; ond	6,0	1		1,450	3,450	3,450	1,163	7,418	0,000	Goed
OS177897	140	g	g			N	Inwassing: steenslag4/32mm; filterlaag: steenslag16/32mm; ond	6,0	1		1,450	3,450	3,450	1,163	7,418	0,000	Goed
OS177898	176	g	g			N	Inwassing: steenslag4/32mm; filterlaag: steenslag16/32mm; ond	6,0	1		1,450	3,450	3,450	1,163	7,418	0,000	n.v.t.
OS177899	127	g	g			N	Inwassing: steenslag4/32mm; filterlaag: steenslag16/32mm; ond	6,0	1		1,450	3,450	3,450	1,163	7,418	0,000	Goed
OS178099	174	g	g			N	Filterlaag: steenslag4/20mm; onderlaag: grondverbetering van 10	6,0	1		1,450	3,450	3,009	1,052	7,351	0,000	Goed
OS178397	219	g	g			N	Inwassing: steenslag4/32mm; filterlaag: steenslag16/32mm; ond	6,0	1		1,450	3,450	2,600	1,190	6,620	0,000	Goed
OS178398	209	g	g			N	Inwassing: steenslag4/32mm; filterlaag: steenslag16/32mm	6,0	1		1,450	3,450	3,450	1,317	6,790	0,000	Goed
OS178399	188	g	g			N	Inwassing: steenslag4/32mm; filterlaag: steenslag16/32mm	6,0	1		1,450	3,450	3,450	1,163	7,418	0,000	n.v.t.
OS178697	254	g	g			N	Inwassing: steenslag4/32mm; filterlaag: steenslag16/32mm; ond	6,0	1		1,450	3,450	3,450	1,518	6,918	0,000	n.v.t.
OS178698	242	g	g			N	Inwassing: steenslag4/32mm; filterlaag: steenslag16/32mm; ond	6,0	1		1,450	3,450	3,450	1,518	6,918	0,000	Goed
OS178699	241	g	g			N	Inwassing: steenslag4/32mm; filterlaag: steenslag16/32mm; ond	6,0	1		1,450	3,450	3,450	1,518	6,918	0,000	Goed
OS179090	301	g	g			N	Inwassing: steenslag4/32mm; filterlaag: steenslag16/32mm	6,0	1		1,450	3,450	3,450	1,745	6,418	0,000	Goed
OS179091	287	g	g			N	Inwassing: steenslag4/32mm; filterlaag: steenslag16/32mm	6,0	1		1,450	3,450	3,450	1,745	6,418	0,000	Goed
OS179092	329	g	g			N	Inwassing: steenslag4/32mm; filterlaag: steenslag16/32mm	6,0	1		1,450	3,450	3,450	1,745	6,418	0,000	n.v.t.
OS179094	266	g	g			n	Waterslotbreuksteen 90/180mm volledig gepenetreerd metasfal	6,0	1		1,450	3,450	3,450	1,518	6,918	0,000	Geavanceerd
OS179097	311	g	g			N	Aangemaakt bij revisie wasvlak OS179006	6,0	1		1,450	3,450	3,450	1,745	6,418	0,000	Geavanceerd
OS179098	265	g	g			N	Aangemaakt bij revisie wasvlak OS178905	6,0	1		1,450	3,450	3,450	1,518	6,918	0,000	Geavanceerd
OS179099	264	g	g			n	Overlagingbreuksteen 10-60kg, laagdikte 0,40m, gepenetreerd m	6,0	1		1,450	3,450	3,450	1,518	6,918	0,000	Geavanceerd
OS179199	289	g	g			N	Onderhoudsweg; opgebouwd uit 0,40m fosforlakken 0/40mm en	6,0	1		1,450	3,450	3,450	1,745	6,418	0,000	n.v.t.
OS179499	350	g	g			N	Inwassing: steenslag4/32mm; filterlaag: steenslag16/32mm; ond	6,0	1		1,450	3,450	1,072	1,414	5,829	0,000	Goed



VLAKCODE trajectbegin 1768	MATERIAALTRANSPORT			STABILITEIT TOPLAAG										score bovenste overgangs- constructie	EROSIE ONDERLAGEN			EINDSCORE STEENTOETS	Maximaal toelaatbare langsstroming [m/s]				
	Volg- nr.	vanuit ondergrond	vanuit granulaire laag door toplaag	bermfactor C <sub>berm</sub> [-]	Hs/ΔD (met C <sub>berm</sub> en D <sub>relat.</sub> ) water: 1025 kg/m <sup>3</sup>	ξ <sub>op</sub> [-]	eenvoudige toetsing					gedetailleerde toetsing					Score			filter- laag [uur]	klei- laag [uur]	Score telt mee?: nee	
							type	kwantitatief		Score	F=ξ <sup>2/3</sup> * Hs/ΔD	Resultaat Anamos	Score										
								g/t	t/o														
OS176794	57	Goed	Goed	1,0	2,30	2,58	3b	0,69	1,59	Twijfelachtig	4,33	Stabiel	Goed	Goed	Goed	0,0	1,8	Geavanceerd	GOED	3,3			
OS176796	12	Goed	Goed	1,0	1,46	3,23	3b	0,99	2,60	Twijfelachtig	3,18	Stabiel	Goed	Goed	Goed	0,0	2,0	Geavanceerd	GOED	3,5			
OS176797	102	Goed	Goed	1,0	2,34	2,97	3b	0,63	1,58	Twijfelachtig	4,83	Stabiel	Goed	Goed	Goed	0,0	2,7	Geavanceerd	GOED	3,3			
OS176798	81	n.v.t.	n.v.t.	1,0	2,49	1,43	3b	1,14	2,07	Goed	3,16	Stabiel	Goed	Goed	Goed	0,0	1,8	Geavanceerd	GOED	n.v.t.			
OS176799	255	n.v.t.	n.v.t.	0,1	1,03	1,82	3b	2,16	4,21	Goed	1,54	Niet uitgevoerd	Niet uitgevoerd	Goed	Goed	0,5	1,4	Geavanceerd	GOED	n.v.t.			
OS177697	104	n.v.t.	n.v.t.	1,0	2,49	1,49	3b	1,09	2,01	Goed	3,26	Stabiel	Goed	Goed	Goed	0,0	4,1	Geavanceerd	GOED	n.v.t.			
OS177698	116	Goed	Goed	1,0	2,34	2,72	3b	0,66	1,56	Twijfelachtig	4,55	Stabiel	Goed	Goed	Goed	0,0	4,1	Geavanceerd	GOED	3,3			
OS177699	101	Goed	Goed	1,0	2,34	2,84	3b	0,64	1,56	Twijfelachtig	4,68	Stabiel	Goed	Goed	Goed	0,0	4,1	Geavanceerd	GOED	3,3			
OS177798	126	Goed	Goed	1,0	1,79	3,01	3b	0,82	2,06	Twijfelachtig	3,74	Stabiel	Goed	Goed	Goed	0,0	2,0	Geavanceerd	GOED	3,5			
OS177799	114	Goed	Goed	1,0	2,34	2,98	3b	0,63	1,58	Twijfelachtig	4,84	Stabiel	Goed	Goed	Goed	0,0	4,1	Geavanceerd	GOED	3,3			
OS177897	140	Goed	Goed	1,0	2,34	2,19	3b	0,77	1,65	Twijfelachtig	3,94	Stabiel	Goed	Goed	Goed	0,0	1,8	Geavanceerd	GOED	3,3			
OS177898	176	n.v.t.	n.v.t.	1,0	2,49	1,76	3b	0,93	1,78	Twijfelachtig	3,63	Stabiel	Goed	Goed	Goed	0,0	1,8	Geavanceerd	GOED	n.v.t.			
OS177899	127	Goed	Goed	1,0	2,34	2,84	3b	0,64	1,56	Twijfelachtig	4,69	Stabiel	Goed	Goed	Goed	0,0	2,7	Geavanceerd	GOED	3,3			
OS178099	174	Goed	Goed	1,0	1,69	2,29	3b	1,01	2,23	Goed	2,94	Stabiel	Goed	Goed	Goed	0,0	2,9	Geavanceerd	GOED	3,7			
OS178397	219	Goed	Goed	1,0	2,13	2,37	3b	0,79	1,75	Twijfelachtig	3,78	Stabiel	Goed	Goed	Goed	0,0	2,2	Geavanceerd	GOED	3,6			
OS178398	209	Goed	Goed	1,0	2,35	2,31	3b	0,72	1,60	Twijfelachtig	4,12	Stabiel	Goed	Goed	Goed	0,0	1,6	Geavanceerd	GOED	3,6			
OS178399	188	n.v.t.	n.v.t.	1,0	2,14	1,77	3b	1,07	2,07	Goed	3,12	Stabiel	Goed	Goed	Goed	0,0	1,8	Geavanceerd	GOED	n.v.t.			
OS178697	254	n.v.t.	n.v.t.	1,0	2,79	1,82	3b	0,80	1,55	Twijfelachtig	4,16	Stabiel	Goed	Goed	Goed	0,0	2,1	Geavanceerd	GOED	n.v.t.			
OS178698	242	Goed	Goed	1,0	2,71	2,26	3b	0,64	1,40	Twijfelachtig	4,66	Stabiel	Goed	Goed	Goed	0,0	2,1	Geavanceerd	GOED	3,6			
OS178699	241	Goed	Goed	1,0	2,44	2,25	3b	0,71	1,56	Twijfelachtig	4,20	Stabiel	Goed	Goed	Goed	0,0	2,1	Geavanceerd	GOED	3,7			
OS179090	301	Goed	Goed	1,0	2,81	2,24	3b	0,63	1,36	Twijfelachtig	4,80	Stabiel	Goed	Goed	Goed	0,0	1,3	Geavanceerd	GOED	3,7			
OS179091	287	Goed	Goed	1,0	3,12	2,03	3b	0,63	1,29	Twijfelachtig	5,00	Stabiel	Goed	Goed	Goed	0,0	1,3	Geavanceerd	GOED	3,6			
OS179092	329	n.v.t.	n.v.t.	1,0	3,21	1,31	3b	0,97	1,72	Twijfelachtig	3,83	Stabiel	Goed	Goed	Goed	0,0	1,3	Geavanceerd	GOED	n.v.t.			
OS179094	266	#WAARDE!	n.v.t.	1,0	#WAARDE!	2,91	###	####	####	#WAARDE!	#####	Niet toepasbaar	#WAARDE!	#WAARDE!	Goed	####	1,2	#WAARDE!	FOUT	0,0			
OS179097	311	Goed	Goed	1,0	8,08	2,35	3c	0,17	0,48	Onvoldoende	14,28	Niet toepasbaar	Niet toepasbaar	Onvoldoende	Goed	0,0	0,0	Onvoldoende	ONVOLDOENDE	2,2			
OS179098	265	Goed	Goed	1,0	3,32	3,37	3b	0,43	1,17	Geavanceerd	7,46	Stabiel	Geavanceerd	Geavanceerd	Goed	0,0	0,0	Onvoldoende	GEAVANCEERD	3,2			
OS179099	264	#WAARDE!	n.v.t.	1,0	3,99	3,29	###	####	####	#WAARDE!	8,83	Niet toepasbaar	Niet toepasbaar	#WAARDE!	Goed	0,0	0,0	Onvoldoende	FOUT	2,9			
OS179199	289	#WAARDE!	n.v.t.	0,2	#WAARDE!	1,28	###	####	####	#WAARDE!	#####	Niet toepasbaar	#WAARDE!	#WAARDE!	Goed	####	0,0	#WAARDE!	FOUT	n.v.t.			
OS179499	350	Goed	Goed	1,0	2,27	1,95	3b	0,91	1,81	Twijfelachtig	3,55	Stabiel	Goed	Goed	Goed	0,0	1,9	Geavanceerd	GOED	3,7			

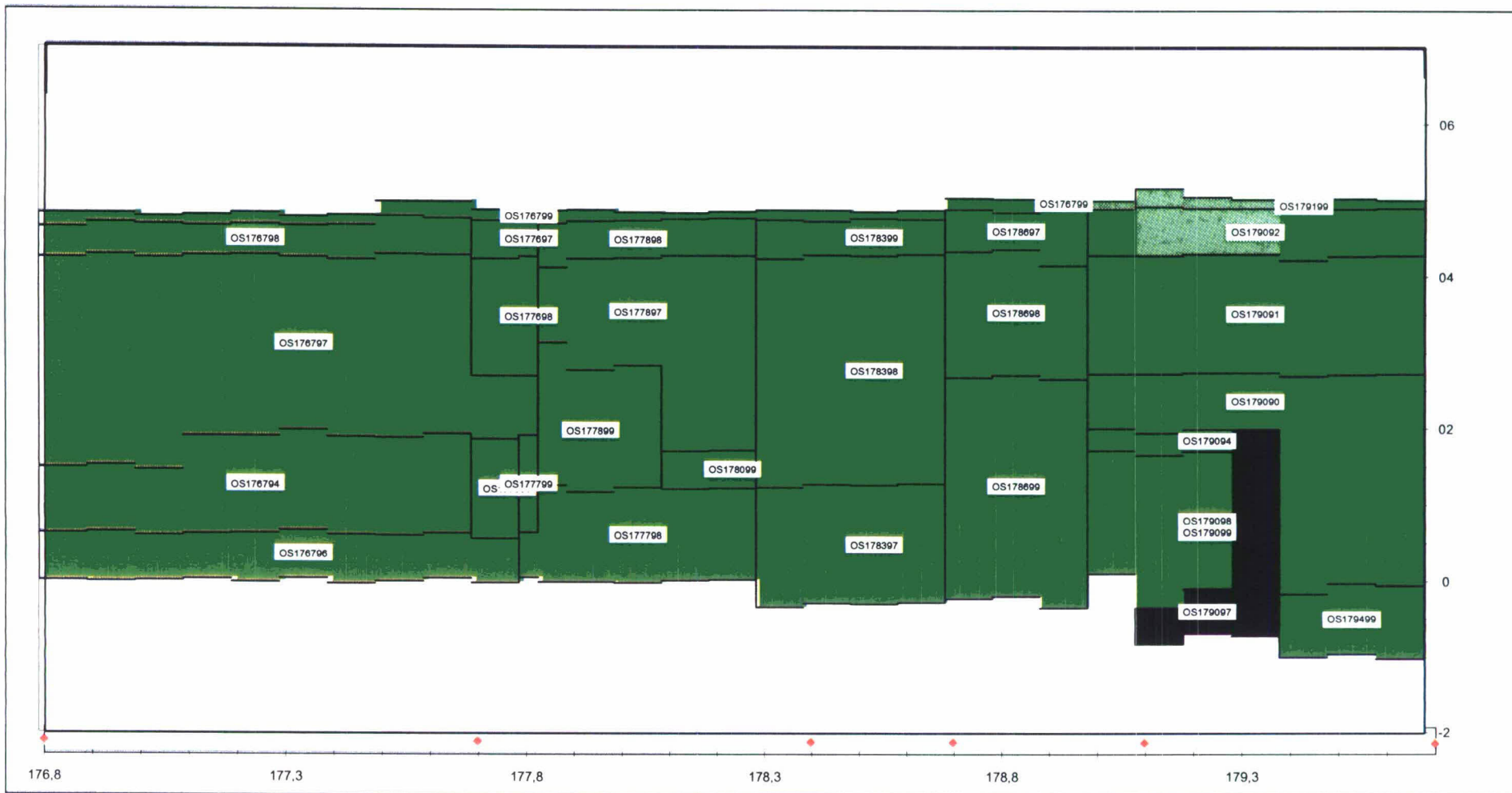


Niet zichtbaar vlak volgjn bokbestand	Tafel code	Opper vlakke (hor. gemeten)		constructie codering		Hs/ΔD*ε <sup>2/3</sup>		g/t		t/o		Toetsresultaten										Beheer- ders oordeel	Eind- oordeel	Bijlage 14.1 (eind)	bevindingen	kwaliteits- oordeel beheerder				Verlaagde bovengrens Bgr = Ogr +0,5m	Anamos		
												Mat. Transport vanuit		afschuiving	toplaag	reststerkte	reststerkte in uren	eind score tabel 1	eind score tabel 2	zetting	toplaag					constructie	totaal						
												holten	ondergrond															filterlaag	bijlage 14.2 (excl. golf1)			bijlage 14.4 (excl. golf2)	
												Uit GIS [m²]	Uit dyk tafel [m²]	toplaag	onderlaag	min	max	min	max	min	max					min	max	min	max			min	max
57	OS176794		3.179	27,3	stgekl	3,73	4,33	0,69	0,79	1,59	1,83	n	g	g	g	g	a	1,8	GOED	GOED		GOED					1	1	1	1	g	stabiel	
56	OS176796	1.844	1.795	11,6	stgekl	2,57	3,24	0,99	1,20	2,50	3,05	n	g	g	g	g	a	2,0	GOED	GOED		GOED					1	1	1	1	g	stabiel	
102	OS176797	17.721	7.465	27,3	stgekl	4,12	4,83	0,63	0,72	1,56	1,60	n	g	g	g	g	a	2,7	GOED	GOED		GOED				1	1	1	1	g	stabiel		
81	OS176798	4.094	2.322	27,3	stgekl	2,86	3,16	1,14	1,33	2,07	2,31	n	-	-	-	-	a	1,8	GOED	GOED		GOED				1	1	1	1	g	stabiel		
255	OS176799	7.388	7.163	11,101	slgekl	0,81	1,54	2,16	4,71	4,21	8,13	n	-	-	-	-	a	1,4	GOED	GOED		GOED				1	1	1	1	g	niet uitg		
104	OS177697		420	27,3	stgekl	2,81	3,26	1,09	1,36	2,01	2,35	n	-	-	-	-	a	4,1	GOED	GOED		GOED				1	1	1	1	g	stabiel		
116	OS177698		700	27,3	stgekl	4,43	4,55	0,66	0,67	1,56	1,56	n	g	g	g	g	a	4,1	GOED	GOED		GOED				1	1	1	1	g	stabiel		
101	OS177699		394	27,3	stgekl	4,68	4,68	0,64	0,64	1,56	1,56	n	g	g	g	g	a	4,1	GOED	GOED		GOED				1	1	1	1	g	stabiel		
126	OS177798	2.218	2.064	11,6	stgesl	2,79	3,74	0,82	1,12	2,06	2,89	n	g	g	g	g	a	2,0	GOED	GOED		GOED				1	1	1	1	g	stabiel		
114	OS177799	185	146	27,3	stgesl	4,84	4,84	0,63	0,63	1,58	1,58	n	g	g	g	g	a	4,1	GOED	GOED		GOED				1	1	1	1	g	stabiel		
140	OS177897		5.551	27,3	stgekl	2,41	3,94	0,77	1,67	1,65	2,77	n	g	g	g	g	a	1,8	GOED	GOED		GOED				1	1	1	1	g	stabiel		
176	OS177898		1.183	27,3	stgekl	3,23	3,63	0,93	1,11	1,78	2,03	n	-	-	-	-	a	1,8	GOED	GOED		GOED				1	1	1	1	g	stabiel		
127	OS177899	1.296	1.440	27,3	stgesl	4,30	4,69	0,64	0,69	1,56	1,57	n	g	g	g	g	a	2,7	GOED	GOED		GOED				1	1	1	1	g	stabiel		
174	OS178099	466	382	11,5	stgesl	2,94	2,94	1,01	1,02	2,23	2,24	n	g	g	g	g	a	2,9	GOED	GOED		GOED				1	1	1	1	g	stabiel		
219	OS178397	163	1.993	27,3	stgesl	3,56	3,78	0,79	0,85	1,75	2,12	n	g	g	g	g	a	2,2	GOED	GOED		GOED				1	1	1	1	g	stabiel		
209	OS178398	9.924	3.849	27,3	stgekl	3,98	4,12	0,72	0,75	1,60	1,75	n	g	g	g	g	a	1,6	GOED	GOED		GOED				1	1	1	1	g	stabiel		
188	OS178399	3.828	991	27,3	stgekl	2,85	3,12	1,07	1,23	2,07	2,28	n	-	-	-	-	a	1,8	GOED	GOED		GOED				1	1	1	1	g	stabiel		
254	OS178697		794	27,3	stgekl	3,33	4,16	0,80	1,12	1,55	1,98	n	-	-	-	-	a	2,1	GOED	GOED		GOED				1	1	1	1	g	stabiel		
242	OS178698		1.511	27,3	stgekl	4,19	4,66	0,64	0,71	1,40	1,58	n	g	g	g	g	a	2,1	GOED	GOED		GOED				1	1	1	1	g	stabiel		
241	OS178699	7.379	2.741	27,3	stgekl	3,77	4,20	0,71	0,79	1,56	1,76	n	g	g	g	g	a	2,1	GOED	GOED		GOED				1	1	1	1	g	stabiel		
301	OS179090		3.485	27,3	stgekl	4,26	4,80	0,63	0,77	1,36	1,53	n	g	g	g	g	a	1,3	GOED	GOED		GOED				1	1	1	1	g	stabiel		
287	OS179091		3.479	27,3	stgekl	4,51	5,00	0,63	0,75	1,29	1,44	n	g	g	g	g	a	1,3	GOED	GOED		GOED				1	1	1	1	g	stabiel		
329	OS179092		2.104	27,3	stgekl	3,42	3,83	0,97	1,07	1,72	1,92	n	-	-	-	-	a	1,3	GOED	GOED		GOED				1	1	1	1	g	stabiel		
266	OS179094	295	280	7	kl	--	--	--	--	--	--	n	f	-	-	-	f	1,2	FOUT	FOUT	N.V.T.	N.V.T.	aansluitingsconstructie (waterslot); overlaagd met breuksteen 10/60 kg vol-en-zat gepenetreerd met gietasfalt; alleen funderingsfunctie overlaging --> N.V.T.			0	0	1	1	f	niet toep		
311	OS179097	745	1.060	28,1	puvikl	8,44	14,28	0,17	0,31	0,48	0,85	n	g	g	a	o	0,0	ONVOL	ONVOL	N.V.T.	N.V.T.	zie opmerking tafel WS179097					2	3	2	3	o	niet toep	
265	OS179098	1.828	1.791	26	puvikl	6,38	7,46	0,41	0,47	0,95	1,17	n	g	g	a	a	0,0	GEAVA	GEAVA	N.V.T.	N.V.T.	zie opmerking tafel WS179097					1	2	1	1	a	stabiel	
264	OS179099	2.831	2.090	7		4,88	8,83	--	--	--	--	n	f	-	-	-	f	0,0	FOUT	FOUT	GOED	GOED	overlaging van breuksteen 10/60 kg; vol-en-zat gepenetreerd met gietasfalt; laagdikte 0,40 m; in het veld visueel gecontroleerd en in orde bevonden (zie uitgangspunt 22); score goed			0	0	1	1	f	niet toep		
289	OS179199	1.826	2.281	1,001		--	--	--	--	--	--	n	f	-	-	-	f	0,0	FOUT	FOUT	GOED	GOED	zie bijgevoegd memo werkgroep kennis K-00-10-56; in het visueel gecontroleerd en in orde bevonden (zie uitgangspunt 26); score goed			0	0	1	1	f	niet toep		
350	OS179499		905	27,3	stgekl	3,12	3,55	0,91	1,09	1,81	2,08	n	g	g	g	g	a	1,9	GOED	GOED		GOED				1	1	1	1	g	stabiel		
		64.032	63.557																														

De conclusie wordt alleen nader toegelicht als het minimum van  $(H_s/\Delta D) \cdot \epsilon^{2/3} < 6$  of anamos moet toepasbaar zijn !!







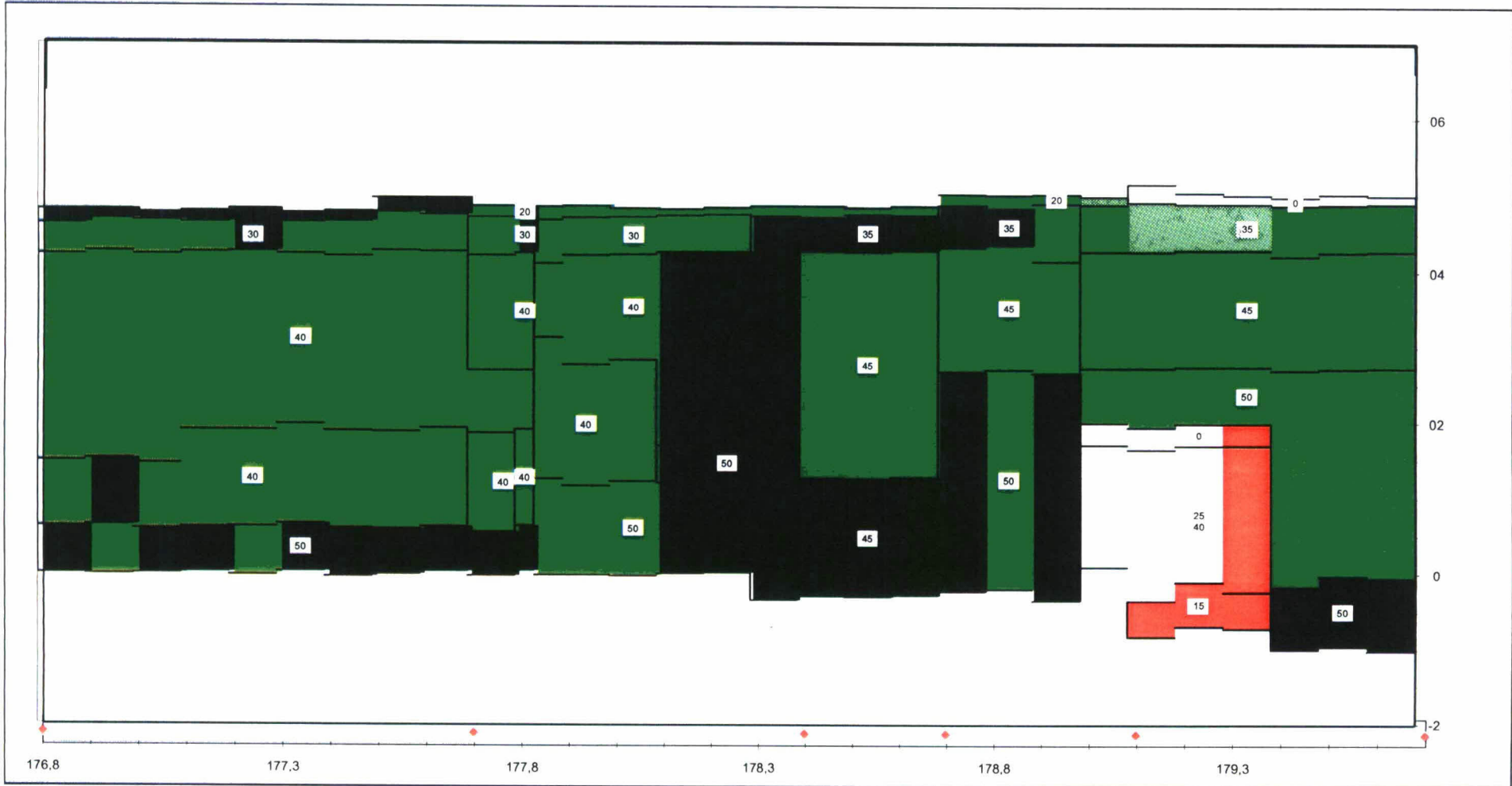
Label : vlakcode

Dyktafel Os 1768-1797 2009.0515 versie 4.05

Steentoets versie 4.04

stapgrootte 20 m

Legenda	<span style="background-color: green; color: white; padding: 2px;">60.4</span> goed	<span style="background-color: blue; color: white; padding: 2px;">voldoende</span>	<span style="background-color: yellow; color: black; padding: 2px;">voldoende ?</span>	<span style="background-color: darkblue; color: white; padding: 2px;">naderonderzoek</span>	<span style="background-color: red; color: white; padding: 2px;">onvoldoende</span>	<span style="background-color: black; color: white; padding: 2px;">3.1</span> geen oordeel
onzichtbaar vlak						totaal : 129,5 ( x 1000 m <sup>2</sup> )



Label : aanwezige toplaagdikte  
eenheid: [cm]

Dyktafel Os 1768-1797 2009.0515 versie 4.05  
stapgrootte 20 m

Steentoets versie 4.04

Legenda		17,8 [-100;-15>	[-5;0>	0,5 [0,1;2>	0,0 [4;10>	1,1 [20;>	
	onzichtbaar vlak	38,2 [-15;-5>	71,4 [0;0,1>	0,5 [2;4>	0,0 [10;20>		totaal : 129,5 ( x 1000 m <sup>2</sup> )



**Traject: Oud-Noord-Bevelandpolder dijkpaal 1768 - 1797 (Oosterschelde)**

<b>Omschrijving</b>	<b>Kenmerk</b>	<b>Datum</b>
1 Ontwerpnota	PZDT-R-04338	19-01-05
2 Planbeschrijving	PZDT-R-05025	13-06-05
3 Document van vrijgave	PZDT-M-04086	29-03-04
4 Revisietekeningen	ZLRW 2008-1149 t/m 2008-1158	16-02-09
<b>Toetsingen en memo's</b>		
5 Actualisatie toetsing bekleding Leendert Abraham- en Oud-Noord-Bevelandpolder traject dp 1740 - 1780	PZDT-R-03017	23-01-03
6 Actualisatie toetsing bekleding Oud-Noord-Bevelandpolder traject dp 1780 - 1810	PZDT-R-03012	22-01-03
7 Memo het toetsen van een onderhoudstrook op de stormvloedberm	K-00-10-56	22-09-00

