

11 JAN 2012



Rijkswaterstaat
Ministerie van Infrastructuur en Milieu

> Retouradres: Postadres: Postbus 5014 4330 KA Middelburg

Projectbureau Zeeweringen
t.a.v. de heer [REDACTED]
Postbus 1000
4330 ZW Middelburg

CTBUREAU ZEEWERINGEN	ACTIE	INFO
DATUM ONTVANGST		
PROJECTLEIDER		
MANAGER PRODUCTIEBEREIDING		
SECRETARIAAT		
TECHNISCH MANAGER		
OMGEVINGS MANAGER		X
PROJECT COördinator		
CONTRACT MANAGER		X
TECHNIEK Leidinggeverder OaStrop		
TECHNIEK Leidinggeverder Kennis		
TECHNIEK Adviseur Toeslagen		
[REDACTED]		X
ARCHIEF nr. P2012-B-12020		X
CIRCULATIE MAP		

Rijkswaterstaat Zeeland
Waterdistrict Zeeuwse Delta
Evertsenstraat 98
4461 XS Goes
Postadres: Postbus 5014
4330 KA Middelburg
T (0113) 24 75 00
F (0113) 21 19 40

Contactpersoon
Bram Tissink
T 0113-247500
bram.tissink@rws.nl

Ons kenmerk:
028.0957.A.wtw5021
RWS/DZL-2012/69

Uw kenmerk:

Bijlage(n):
1

Datum 6 januari 2012
Onderwerp Toezenden watervergunning

Geachte heer [REDACTED],

Hierbij zend ik u de Watervergunning op grond van de Waterwet voor het inrichten van een tijdelijke depotlocatie op de Oesterdam (Bergsediepsluis), gelegen aan de Gortzakweg te Tholen.

Voor de inhoud van de vergunning en de mogelijkheden tot het maken van bezwaar tegen deze vergunning verwijs ik u naar de bijlage(n).

Hoogachtend,

DE STAATSSECRETARIS VAN INFRASTRUCTUUR EN MILIEU,
Namens deze,
HET HOOFD VAN DE AFDELING VERGUNNINGVERLENING EN HANDHAVING
(WND),

[REDACTED]

[REDACTED]



016716 2012 PZDB-B-12020

soordToezenden watervergunning tijdelijke depotlocal



beschikking

Datum 6 januari 2012
Nummer 028.0957.A.wtw5021 RWS/DZL-2011/70
Onderwerp Watervergunning voor het inrichten van een tijdelijke depotlocatie op de Oesterdam (Bergsediepsluis), gelegen aan de Gortzakweg te Tholen.

Inhoudsopgave

1. Aanhef
2. Besluit
3. Voorschriften
4. Aanvraag
5. Toetsing van de aanvraag aan de doelstellingen van het waterbeheer
6. Procedure
7. Conclusie
8. Ondertekening
9. Mededelingen
10. Bijlagen

1. Aanhef

De staatssecretaris van Infrastructuur en Milieu heeft op 12 december 2011 een aanvraag ontvangen van Rijkswaterstaat Dienst Zeeland/ Projectbureau Zeeweringen om een vergunning als bedoeld in hoofdstuk 6 van de Waterwet (Wtw) voor het verrichten van handelingen in een watersysteem.

De aanvraag betreft:

het gebruik maken van het rijkswaterstaatswerk Oosterschelde evenals de daartoe behorende kern- en beschermingszone van de Oesterdam door, op het perceel kadastraal bekend gemeente Tholen, Sectie K, nummer 269 (gelegen aan de Gortzakweg in de gemeente Tholen), anders dan in overeenstemming met de functie, het daarop realiseren van een tijdelijk opslagdepot met een maximale oppervlakte van 4.500 m².

De aanvraag is geregistreerd onder nummer 028.0957.A.wtw5021 en omvat de volgende stukken:

- Aanvraagformulier;
- Tekening 'Project Zeeweringen, Oesterdam Noord, Aanvraag depotlocatie Oesterdam Noord', besteknummer 31031957, Rijkswaterstaat Zeeland, d.d. 08-02-2011
- Tekening afkomstig van Waterschap Zeeuwse Eilanden met datum 05-01-2010 waarop is weergegeven de transportroute Oesterdam-Zuid en de depot locatie Oesterdam(Bergsediepsluis).



2. Besluit

Datum
06-01-2012

Nummer
028.0957.A.wtw5021

Gelet op de bepalingen van de Waterwet, het Waterbesluit, de Waterregeling, de Algemene wet bestuursrecht en de hieronder vermelde overwegingen besluit de Staatssecretaris van Infrastructuur en Milieu als volgt:

- I. De gevraagde vergunning als bedoeld in artikel 6.5, onder c Wtw en artikel 6.14 Waterbesluit aan Rijkswaterstaat Zeeland, Projectbureau Zeeweringen te Middelburg te verlenen voor:
het gebruik maken van het rijkswaterstaatswerk Oosterschelde evenals de daartoe behorende kern- en beschermingszone van de Oesterdam door, op het perceel kadastraal bekend gemeente Tholen, Sectie K, nummer 269 (gelegen aan de Gortzakweg in de gemeente Tholen), anders dan in overeenstemming met de functie, het daarop realiseren van een tijdelijk opslagdepot met een maximale oppervlakte van 4.500 m².
- II. De vergunning te verlenen tot 1 maart 2013.
- III. Aan de vergunning de volgende voorschriften te verbinden met het oog op de in artikel 2.1 en/of de in artikel 6.11, lid 1 van de Waterwet genoemde belangen van de Waterwet genoemde doelstellingen.

Voor een toelichting op de in deze vergunning vermelde begrippen wordt verwezen naar bijlage 1 van deze vergunning.

3. Voorschriften

3.1 Voorschriften voor het gebruik maken van een rijkswaterstaatswerk en/of een bijbehorende beschermingszone

3.1.1 Standaardvoorschriften

Voorschrift 1 Plaatsbepaling werken

De werken dienen te worden gemaakt en behouden ter plaatse zoals is aangegeven op de bij deze beschikking behorende tekening(-en):

- Tekening 'Project Zeeweringen, Oesterdam Noord, Aanvraag depotlocatie Oesterdam Noord', besteknummer 31031957, Rijkswaterstaat Zeeland, d.d. 8-2-2011.
- Tekening afkomstig van Waterschap Zeeuwse Eilanden met datum 5-1-2010 waarop is weergegeven de transportroute Oesterdam-Zuid en de depot locatie Oesterdam(Bergsediepluis).



*Voorschrift 2
Ongewoon voorval*

Datum
06-01-2012
Nummer
028.0957.A.wtw5021

1. Indien zich een ongewoon voorval voordoet, moet de vergunninghouder onmiddellijk, doch binnen 24 uur, maatregelen treffen, ten einde een nadelige beïnvloeding van de kwaliteit van het waterstaatswerk zoveel mogelijk te voorkomen, te beperken en/of ongedaan te maken.
2. Een ongewoon voorval is een plotseling gepleegde handeling of plotseling optredende gebeurtenis waardoor nadelige gevolgen voor het waterstaatswerk zijn ontstaan of dreigen te ontstaan.
3. De vergunninghouder moet de waterbeheerder onmiddellijk, doch binnen 24 uur, van een dergelijk ongewoon voorval in kennis stellen. De informatie moet bevatten:
 - De oorza(a)k(en) van het voorval en de omstandigheden waaronder het voorval zich heeft voorgedaan;
 - De ten gevolge van het voorval vrijgekomen stoffen, als mede hun eigenschappen;
 - Andere gegevens die van belang zijn om de aard en ernst van de gevolgen voor het waterstaatswerk van het voorval te kunnen beoordelen;
 - De maatregelen die zijn genomen of worden overwogen om de gevolgen van het voorval te voorkomen, te beperken en/of ongedaan te maken.
4. Binnen drie maanden na een dergelijk ongewoon voorval moet de vergunninghouder aan de waterbeheerder informatie verstrekken over de maatregelen die worden overwogen om te voorkomen dat een zodanig voorval zich nogmaals kan voordoen.

*Voorschrift 3
Gebruik*

1. Door of namens de waterbeheerder kunnen met betrekking tot de werkzaamheden aanwijzingen worden gegeven ter bescherming van de betrokken belangen. De vergunninghouder zorgt ervoor dat de gegeven aanwijzingen terstond worden opgevolgd.
2. De vergunninghouder zorgt ervoor dat het uitvoeren van werkzaamheden door of namens de waterbeheerder ongehinderd kan plaatsvinden.
3. De te gebruiken materialen mogen niet schadelijk zijn voor de instandhouding van het waterstaatswerk.
4. Rijkswaterstaat kan in het belang van het waterstaatswerk te allen tijde aanvullende eisen stellen.
5. Afval en bouwafval in welke vorm dan ook mogen in geen geval op of nabij het waterstaatswerk alsmede in het water worden achtergelaten.
6. Rijksobjecten welke gebruikt worden voor het werk mogen niet worden verontreinigd.
7. Na afloop van de werkzaamheden moet de vergunninghouder alle aanwezige werktuigen terstond op ruimen.



Voorschrift 4
Aanvang en voltooiing van de werkzaamheden

Datum
06-01-2012
Nummer
028.0957.A.wtw5021

1. Ten minste vijf werkdagen voordat met de werkzaamheden wordt begonnen moet de vergunninghouder van het voornemen daartoe, kennis geven aan de waterbeheerder alsmede aan de 'clustercoördinator Civiel'.
2. Uiterlijk zes maanden na dagtekening van deze vergunning moet een aanvang zijn gemaakt met de werkzaamheden waarvoor de vergunning is verleend.
3. Zodra blijkt dat de werkzaamheden niet op het in het eerste lid genoemde tijdstip kunnen beginnen, moet de vergunninghouder daarvan zo spoedig mogelijk, doch binnen 24 uur, kennis geven aan de waterbeheerder alsmede aan de 'clustercoördinator Civiel'.
4. Alle krachtens deze vergunning te verrichten werkzaamheden moeten, eenmaal aangevangen, indien dit redelijkerwijs mogelijk is, onafgebroken en met spoed worden voortgezet. De vergunninghouder moet de werkzaamheden zodanig uitvoeren dat zo min mogelijk hinder en geen gevaar voor het (scheepvaart)verkeer ontstaat. De waterdoorvoerder ter plaatse moet te allen tijde ongehinderd kunnen plaatsvinden.
5. Door of namens de waterbeheerder kunnen met betrekking tot de werkzaamheden aanwijzingen worden gegeven ter bescherming van de betrokken belangen. De vergunninghouder zorgt ervoor dat de gegeven aanwijzingen terstond worden opgevolgd.
6. Indien het werk gereed is, moet dit uiterlijk binnen twee werkdagen gemeld worden aan de waterbeheerder alsmede aan de 'clustercoördinator Civiel'. Hierbij moet vergunninghouder volledige medewerking verlenen bij het beoordelen van de vergunningvoorschriften door de waterbeheerder (de oplevering).

Voorschrift 5
Technische voorschriften

1. De vergunninghouder moet zorg dragen dat het werk onder alle omstandigheden stabiel en van een dusdanige constructie is, dat het te allen tijde op zijn oorspronkelijke positie wordt gehouden.
2. Het werk moet zodanig worden uitgevoerd dat de bestaande waterbouwkundige constructies ter plaatse niet wordt verzwakt.

Voorschrift 6
Uitvoeringsvoorschriften

1. De vergunninghouder dient zich in kennis te stellen van de bestaande ligging van de kabels en leidingen ter plekke van de door of namens hem uit te voeren werkzaamheden door middel van een Klic-melding.
2. Als beheerder van de waterstaatswerken moet Rijkswaterstaat te allen tijde de waterstaatswerken kunnen bereiken. De vergunde werken en of werkzaamheden mogen dit op generlei wijze verhinderen.



3.1.2 Specifieke voorschriften

Datum
06-01-2012

Nummer
028.0957.A.wtw5021

Voorschrift 7 *Stormseizoen*

In de periode van 1 oktober tot 1 april daaropvolgend (het stormseizoen) mogen uitsluitend bovengrondse activiteiten uitgevoerd worden. Graafwerkzaamheden mogen alleen plaatsvinden buiten het stormseizoen.

Voorschrift 8 *Herstelwerkzaamheden*

1. Nadat het depot buiten gebruik is gesteld dient:
 - a. de ondergrond / het terrein in de oorspronkelijke toestand te worden teruggebracht;
 - b. er zorg voor gedragen te worden dat er geen vervuilingen zoals steenresten e.d. op de ondergrond (ook niet ondergewoeld) achterblijven;
 - c. de ondergrond, vanwege de belasting van het langdurig opgeslagen materiaal, te worden belucht ter voorkoming van plasvorming naderhand.
2. De uit te voeren (herstel)werkzaamheden dienen binnen één maand na beëindiging van het depot te worden uitgevoerd.
3. Indien schade aan de primaire waterkering wordt toegebracht, dient deze op kosten van de vergunninghouder te worden hersteld.

3.1.3 Voorschriften van algemene aard

Voorschrift 9 *Aanwezigheid vergunning*

Tijdens de werkzaamheden op de locatie moet voortdurend een exemplaar van deze vergunning aanwezig zijn.

Voorschrift 10 *Contactpersoon*

1. De vergunninghouder is verplicht één of meer personen aan te wijzen die in het bijzonder belast is (zijn) met het toezien op de naleving van het bij deze vergunning bepaalde of bevolene, waarmee door of namens de waterbeheerder in spoedgevallen overleg kan worden gevoerd.
2. De vergunninghouder deelt schriftelijk binnen veertien dagen nadat deze vergunning inwerking is getreden de waterbeheerder mee, wat de contactgegevens zijn (naam, adres telefoonnummer en e-mailadres) van degene(n) die door of vanwege hem is (zijn) aangewezen.
3. Wijzigingen van onder lid 2 genoemde contactgegevens moeten zo snel mogelijk, doch binnen vijf werkdagen, schriftelijk worden gemeld bij de waterbeheerder.



4. Aanvraag

Datum
06-01-2012

4.1 Algemeen

Nummer
028.0957.A.wtw5021

4.1.1 Aanleiding

Ten behoeve van de dijkversterking van de Oesterdam Noord wordt een tijdelijk opslagdepot aangevraagd met een maximale oppervlakte van 4.500 m². Het depot wordt gebruikt voor de tijdelijke opslag van nieuwe en gebruikte bouwstoffen zoals vrijkomende blokken, zand, klei, steenslag en fosforslakken.

4.2 Handelingen waarvoor vergunning wordt aangevraagd

De aanvraag heeft betrekking op het realiseren van een opslagdepot voor de tijdelijke opslag van bouwstoffen met een oppervlakte van maximaal 4.500 m². Het geplande gebruik van het depot is van 1 maart 2012 tot 1 maart 2013.

Op grond van artikel 6.14, lid 1 van het Waterbesluit is het verboden zonder vergunning van Onze Minister als bedoeld in artikel 6.5, onder c van de Waterwet gebruik te maken van een waterkering in beheer bij het Rijk door, anders dan in overeenstemming met de functie, daarin, daarop, daarboven, daarover of daaronder:

- a. Werken te maken of te behouden;
- b. Vaste substantie of voorwerpen te storten, te plaatsen of neer te leggen, of deze te laten staan of liggen.

De hieronder genoemde handelingen zijn derhalve vergunningplichtig:

- Het realiseren en behouden van een tijdelijk opslagdepot met een maximale oppervlakte van 4.500 m² voor de periode van 12 maanden op de Oesterdam (Bergsediepsluis), gelegen aan de Gortzakweg in de gemeente Tholen.

Beschrijving van het waterstaatswerk

De Oosterschelde, met onder meer Yerseke op Zuid-Beveland als belangrijke havenplaats, is een zeearm van de Noordzee. In de Oosterschelde is in 1986 de Oosterscheldekering gebouwd en liggen twee hoofdvaargeulen. De ene hoofdvaargeul, de Roompot, loopt van de Bergsediepsluis in de Oesterdam richting de Noordzee. De andere hoofdvaargeul is de hoofdtransportas Gent-Duitsland. De Oesterdam is een dam tussen Tholen en Zuid-Beveland in het oostelijke deel van de Oosterschelde.

Het werk wordt uitgevoerd nabij een waterkering, meer specifiek de Oesterdam. De Oesterdam maakt onderdeel uit van de verbindende waterkering 19. Deze waterkering verbindt de dijkkringgebieden 27 (Tholen en St. Philipsland) en 31 (Zuid-Beveland oost) en heeft een lengte van 11.5 km. De Oesterdam is een primair verbindende waterkering van categorie b en heeft volgens de Wet op de waterkering een gemiddelde overschrijdingsfrequentie van 1/4000 per jaar. De dam bevat één waterkerend kunstwerk: de Bergsediepsluis.



Datum
06-01-2012

Nummer
028.0957.A.wtw5021

5. Toetsing van de aanvraag aan de doelstellingen van het waterbeheer

De Waterwet omschrijft in artikel 2.1 het toetsingskader voor de beslissing op de aanvraag. In dit artikel zijn de algemene doelstellingen aangegeven die richtinggevend zijn bij de uitvoering van het waterbeheer:

- a) voorkoming en waar nodig beperking van overstromingen, wateroverlast en waterschaarste;
- b) in samenhang met de bescherming en verbetering van de chemische en ecologische kwaliteit van watersystemen en
- c) de vervulling van maatschappelijke functies door watersystemen.

Deze doelstellingen vormen in onderlinge samenhang het toetsingskader bij vergunningverlening. Een vergunning wordt geweigerd indien de doelstellingen van het waterbeheer zich tegen vergunningverlening verzetten en het niet mogelijk is om de belangen van het waterbeheer door het verbinden van voorschriften of beperkingen voldoende te beschermen.

De doelstellingen zijn geconcretiseerd via normen en beleid ten aanzien van veiligheid, waterkwantiteit, waterkwaliteit en maatschappelijke functievervulling door watersystemen. De uitwerking hiervan vindt plaats in de Waterwet, in aanvullende regelgeving, in water- en beheerplannen op grond van hoofdstuk 4 van de Waterwet en in beleidsregels. De vastgestelde normen en het beleid zijn richtinggevend bij de toetsing of een aangevraagde handeling verenigbaar is met de doelstellingen voor het waterbeheer. Hieronder volgt een beschrijving van het beleid waarmee bij het beoordelen van de vergunningaanvraag rekening is gehouden.

Bij de beoordeling van de vergunningaanvraag richt het bevoegd gezag zich volgens het toetsingskader op de effecten van uw initiatief op de bescherming en verbetering van de chemische en ecologische kwaliteit van watersystemen.

Aan de hand van het in dit hoofdstuk beschreven toetsingskader volgt in de volgende paragrafen de toetsing van de aanvraag aan de doelstellingen van het waterbeheer.

5.1 Beoordeling voor wat betreft het gebruik maken van een rijkswaterstaatswerk en/of bijbehorende beschermingszone

5.1.1 Regelgeving en beleid

De hoofdlijnen van het nationale waterbeleid ten aanzien van veiligheid en het doelmatig gebruik van rijkswaterstaatswerken en de manier waarop daarbij rekening moet worden gehouden met de ecologische doelstellingen die gelden voor KRW-waterlichamen zijn vastgelegd in het Nationaal Waterplan (NWP), planperiode 2009-2015. Een nadere uitwerking en onderbouwing van de beleidskeuzes en de realisatie op het gebied van waterveiligheid vindt plaats in de Beleidsnota Waterveiligheid. Specifieke eisen ten aanzien van het veilig en doelmatig gebruik



van rijkswaterstaatwerken en/of bijbehorende beschermingszones zijn uitgewerkt in de Beleidslijn Grote Rivieren, de Beleidslijn Kust en het Beleidskader IJsselmeergebied.

Datum
06-01-2012

Nummer
028.0957.A.wtw5021

De Beleidslijn voor de kust bevat een kader vanuit het waterveiligheidsbelang voor toetsing van ingrepen of activiteiten met een ruimtebeslag. De strategie voor waterveiligheid houdt in: het kustfundament op peil houden, het handhaven van de kustlijn en het achterland met primaire waterkeringen beschermen tegen overstroming.

Het Beheer- en ontwikkelplan voor de Rijkswateren 2009-2015 (BPRW) vertaalt dit beleid door naar het beheer van de rijkswateren, met een onderverdeling naar functie en naar watersysteem. Bovendien bevat het BPRW 2009-2015 een toetsingskader voor individuele besluiten, dat gebruikt wordt bij het toetsen en beoordelen van vergunningen voor het gebruik van waterstaatswerken. Hierin is vastgelegd op welke manier deze aanvragen getoetst worden aan de ecologische doelstellingen die op grond van het BPRW 2009-2015 gelden voor KRW-waterlichamen.

5.1.2 Overwegingen t.a.v. de voorkoming en beperking van overstromingen, wateroverlast en waterschaarste (veiligheid en waterkwantiteit)

De werken liggen niet in beschermd gebied waardoor er geen invloed is te verwachten op de veiligheid. Gelet op de afmetingen van het werk is er geen invloed te verwachten op de waterkwantiteit.

5.1.3 Overwegingen t.a.v. de bescherming en verbetering van de chemische en ecologische kwaliteit van watersystemen (waterkwaliteit)

De werken bevinden zich binnen het watersysteem. Gelet op de locatie van deze werken, op het droge, is niet te verwachten dat de activiteiten een negatieve invloed hebben. Nadere voorschriften hieromtrent behoeven daarom niet opgenomen te worden.

5.1.4 Overwegingen t.a.v. de maatschappelijke functievervulling door water-systemen

De werken uit voorliggende aanvraag betreffen werken in de kernzone van de Oosterschelde. Het Nationaal Waterplan kent aan de Rijkswateren verschillende gebruiksfuncties toe die specifieke eisen stellen aan het beheer of gebruik van het betreffende rijkswater. De functies zijn nader uitgewerkt in het Beheer- en Ontwikkelplan voor de Rijkswateren (BPRW). Voor deze watersystemen gelden o.m. de volgende functies:

- Natuur
- Zwemwater
- Schelpdierwater



- Scheepvaart
- Watersport en oeverrecreatie
- Beroeps- en sportvisserij
- Oppervlaktedelfstoffen
- Archeologie, cultuurhistorie en landschap

Datum
06-01-2012

Nummer
028.0957.A.wtw5021

Gelet op deze locatie is er geen invloed te verwachten op de maatschappelijke functie van dit rijkswaterstaatswerk. Om die reden zijn er geen voorschriften opgenomen.

5.2 Geldigheid en rechtsopvolging van de vergunning

Geldigheid

Op grond van artikel 6.22, tweede lid, van de Waterwet kan de waterbeheerder de vergunning intrekken als de vergunning gedurende drie achtereenvolgende jaren niet is gebruikt.

Rechtsopvolging

Op grond van artikel 6.24 van de Waterwet dient de rechtsopvolger van de vergunninghouder binnen vier weken nadat de vergunning voor hem is gaan gelden, daarvan mededeling aan het bevoegd gezag.

6. Procedure

De voorbereiding van de beschikking op grond van de Waterwet heeft conform het gestelde in afdeling 4.1.2 van de Algemene wet bestuursrecht (Awb) plaatsgevonden.

7. Conclusie

- a. Een vergunning moet worden geweigerd indien de doelstellingen van het waterbeheer, zoals bedoeld in artikel 2.1 van de Waterwet zich tegen vergunningverlening verzetten en het niet mogelijk is om de belangen van het waterbeheer door het verbinden van voorschriften of beperkingen voldoende te beschermen.
- b. De in de vergunning opgenomen voorschriften waarborgen dat de doelstellingen van het waterbeheer voldoende worden beschermd. Op grond van de bovenstaande overwegingen bestaan er daarom geen bezwaren tegen het verlenen van de gevraagde vergunning.



8. Ondertekening

DE STAATSSECRETARIS VAN INFRASTRUCTUUR EN MILIEU,
Namens deze,
HET HOOFD VAN DE AFDELING VERGUNNINGVERLENING EN HANDHAVING
(WND),

[Redacted signature area]

[Redacted name area]

Datum
06-01-2012

Nummer
028.0957.A.wtw5021



9. Mededelingen

Datum
06-01-2012

Nummer
028.0957.A.wtw5021

Bezwaar

Voor nadere informatie over dit besluit kunt u terecht bij de hierboven vermelde contactpersoon.

Op grond van de Algemene wet bestuursrecht kunnen belanghebbenden tegen deze beschikking binnen zes weken na de dag waarop deze is bekendgemaakt, een bezwaarschrift indienen. Het bezwaarschrift moet worden gericht aan de Minister/Staatssecretaris van Infrastructuur en Milieu en gezonden aan de hoofdingenieur-directeur van Rijkswaterstaat Zeeland (afdeling BBV), Postbus 5014, 4330 KA Middelburg.

Het bezwaarschrift dient te zijn ondertekend en tenminste het volgende te bevatten:

- a. naam en adres van de indiener;
- b. de dagtekening;
- c. vermelding van de datum en het kenmerk van de beschikking waartegen het bezwaarschrift zich richt;
- d. een opgave van de redenen waarom men zich met de beschikking niet kan verenigen.

Voorlopige voorziening

Indien een bezwaarschrift is ingediend, is het mogelijk om daarnaast een verzoek tot het treffen van een voorlopige voorziening in te dienen. Een dergelijk verzoek dient te worden gericht aan de Voorzieningenrechter van de rechtbank (sector Bestuursrecht) binnen het rechtsgebied waarvan de indiener van het bezwaarschrift zijn woonplaats heeft. Het verzoek dient te worden ondertekend en tenminste het volgende te bevatten:

- a. de naam en het adres van de indiener;
- b. de dagtekening;
- c. vermelding van het bestuursorgaan dat de beschikking heeft genomen en de datum en het kenmerk van de beschikking;
- d. de gronden van het verzoek (motivering).

Bij het verzoek dient voorts een afschrift van het bezwaarschrift te worden overgelegd. Naar aanleiding van het verzoek kan de Voorzieningenrechter een voorlopige voorziening treffen indien onverwijlde spoed, gelet op de betrokken belangen, dat vereist. Voor de behandeling van een verzoek om een voorlopige voorziening wordt een bedrag aan griffierecht geheven. De griffier van de betrokken rechtbank wijst de verzoeker na indiening van diens verzoek op de verschuldigheid van het griffierecht en bericht de verzoeker binnen welke termijn en op welke wijze het verschuldigde griffierecht moet worden voldaan.

Als burger kunt u ook digitaal een verzoek om voorlopige voorziening indienen bij de hiervoor vermelde rechtbank via <http://loket.rechtspraak.nl/bestuursrecht>. Daarvoor moet u wel beschikken over een elektronische handtekening (DigiD). Kijk op de hiervoor vermelde internetsite voor de precieze voorwaarden.

Rechtsoпvolgіng

Van iedere overgang van deze vergunning naar rechtverkrijgenden moet mededeling worden gedaan aan de waterbeheerder.



Datum
06-01-2012

Nummer
028.0957.A.wtw5021

Inspanningsverplichting

De verlening van deze vergunning ontslaat de vergunninghouder niet van de plicht om de redelijkerwijs mogelijke maatregelen te nemen, teneinde te voorkomen dat het vergunningverlenende orgaan, dan wel derden, ten gevolge van het gebruikmaken van de vergunning schade lijden.

Overige vergunningsvereisten

Voorts wordt de aandacht gevestigd op de omstandigheid, dat naast de in deze beschikking verleende vergunning, voor de handelingen, waarop de vergunning betrekking heeft, tevens vergunning en/of ontheffing vereist kan zijn op grond van andere wetten en/of verordeningen dan waarop deze beschikking steunt.

Privaatrechtelijke toestemming

Het verlenen van toestemming tot het privaatrechtelijk gebruik van staats-eigendommen, alsmede het (eventueel) aangaan van een overeenkomst omtrent dat gebruik is voorbehouden aan het Rijksvastgoed- en ontwikkelingsbedrijf (RVOB). In verband hiermee is een afschrift van deze vergunning gezonden aan het betrokken RVOB, Postbus 2222, 4800 CE Breda, die zich met betrekking tot het gebruik van de betrokken staatseigendommen schriftelijk tot de vergunninghouder kan wenden.

Maatregelen in geval van te water raken van vaartuigen, voorwerpen en dergelijke

De vergunninghouder moet van het zinken of verloren gaan in rijkswateren van vaartuigen, ankers of andere toebehoren, gebezigd bij het gebruik maken van de vergunning, onmiddellijk kennis geven aan het districtshoofd. Gezonken vaartuigen en/of andere toebehoren moeten door de vergunninghouder worden opgeruimd.

Scheepvaartregels

Bij de uitvoering van de in deze beschikking bedoelde werkzaamheden dienen de voorschriften omschreven in het Binnenvaartpolitierglement in acht te worden genomen.

Indien er werkzaamheden in of nabij de scheepvaartroute plaatsvinden waarbij de scheepvaart gehinderd kan worden dan dient er een BAS (Bericht Aan de Scheepvaart) uitgedaan te worden.

Kosten van maatregelen

De kosten, voortvloeiende uit voorzieningen en maatregelen, die het vergunningverlenende orgaan zelf ten behoeve van de vergunninghouder en/of in verband met het beheer van het rijkswaterstaatswerk moet treffen en die veroorzaakt worden door de werkzaamheden en het gebruik van het rijkswaterstaatswerk door de vergunninghouder, komen voor rekening van de vergunninghouder. Hieronder vallen onder meer de kosten, verbonden aan de door het vergunningverlenende orgaan te treffen verkeersmaatregelen en voorzieningen in het kader van opgetreden calamiteiten.



Afschriften

Een afschrift van deze vergunning is verzonden aan:

- Rijksvastgoed- en Ontwikkelingsbedrijf, directie Vastgoed regionale directie Zuid, Postbus 2222, 4800 CE te Breda;
- Gemeente Tholen, Postbus 51, 4690 AB te Tholen.

Datum
06-01-2012

Nummer
028.0957.A.wtw5021



Bijlage 1, Begripsbepalingen

Datum
06-01-2012

Behorende bij de vergunning van de staatssecretaris van Infrastructuur en Milieu van heden, nr.

Nummer
028.0957.A.wtw5021

In deze vergunning wordt verstaan onder:

1. 'Aanvraag': de aan deze vergunning ten grondslag liggende aanvraag van de Rijkswaterstaat Zeeland, Project Zeeweringen van 26 januari 2011;
2. 'Afdeling handhaving': de afdeling Vergunningverlening en Handhaving van Rijkswaterstaat Zeeland (afdeling BBV), Postbus 5014, 4330 KA Middelburg;
3. 'BPRW 2009-2015': het Beheer- en Ontwikkelplan voor de Rijkswateren 2009-2015, zoals dat op 22 december 2009 in werking is getreden (te downloaden van www.rijkswaterstaat.nl)
4. 'Bevoegd gezag': de hoofdingenieur-directeur Rijkswaterstaat Zeeland namens de staatssecretaris van Infrastructuur en Milieu (p.a. Rijkswaterstaat Zeeland, Postbus 5014, 4330 KA Middelburg);
5. 'clustercoördinator Civiel': clustercoördinator Civiel van het Waterdistrict Zeeuwse Delta, bereikbaar via telefoonnummer 0113-247550 (p.a. Rijkswaterstaat Zeeland / Waterdistrict Zeeuwse, Postbus 5014, 4330 KA Middelburg);
6. 'Kaderrichtlijn Water (KRW)': richtlijn 2000/60/EC van 23 oktober 2000 tot vaststelling van een kader voor communautaire maatregelen betreffende het waterbeleid;
7. 'Ongewoon voorval': een voorval waardoor nadelige gevolgen voor het oppervlaktewaterlichaam zijn ontstaan of dreigen te ontstaan;
8. 'Vergunninghouder': diegene die krachtens deze vergunning handelingen verricht zoals deze in de Waterwet zijn opgenomen en in staat is naleving van het gestelde in deze vergunning te borgen;
9. 'Waterbeheerder': de minister van Infrastructuur en Milieu, per adres de hoofdingenieur-directeur van Rijkswaterstaat Zeeland;
10. 'Werken':
 - een tijdelijk opslagdepot met een oppervlakte van maximaal 4.500 m² gelegen aan de Gortzakweg te Tholen.
11. 'Werkzaamheden': het maken, aanleggen, houden, onderhouden en opruimen van het op grond van de vergunning (te verwijderen en te behouden) werken, conform bijlage 2.



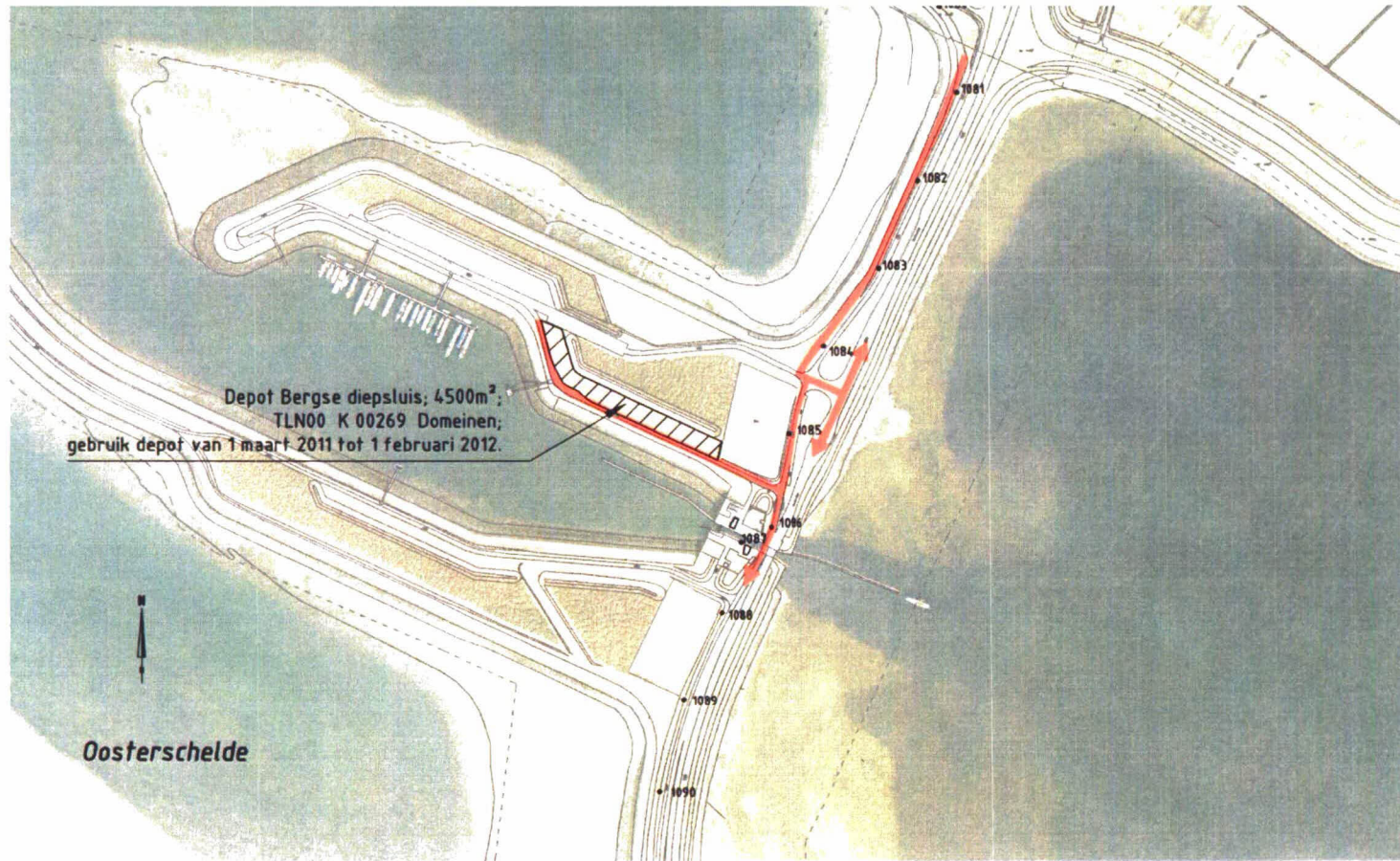
Bijlage 2, Tekeningen

Datum
06-01-2012

Behorende bij de vergunning van de staatssecretaris van Infrastructuur en Milieu van heden, nr.

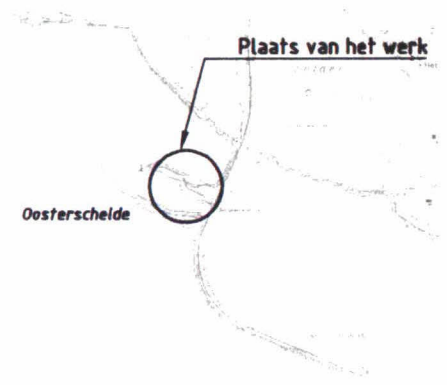
Nummer
028.0957.A.wtw5021

- Tekening 'Project Zeeweringen, Oesterdam Noord, Aanvraag depotlocatie Oesterdam Noord', besteknummer 31031957, Rijkswaterstaat Zeeland, d.d. 8-2-2011.
- Tekening afkomstig van Waterschap Zeeuwse Eilanden met datum 05-01-2010 waarop is weergegeven de transportroute Oesterdam-Zuid en de depot locatie Oesterdam(Bergsediepsluis).



Depot Bergse diepsluis; 4500m²;
 TLN00 K 00269 Domeinen;
 gebruik depot van 1 maart 2011 tot 1 februari 2012.

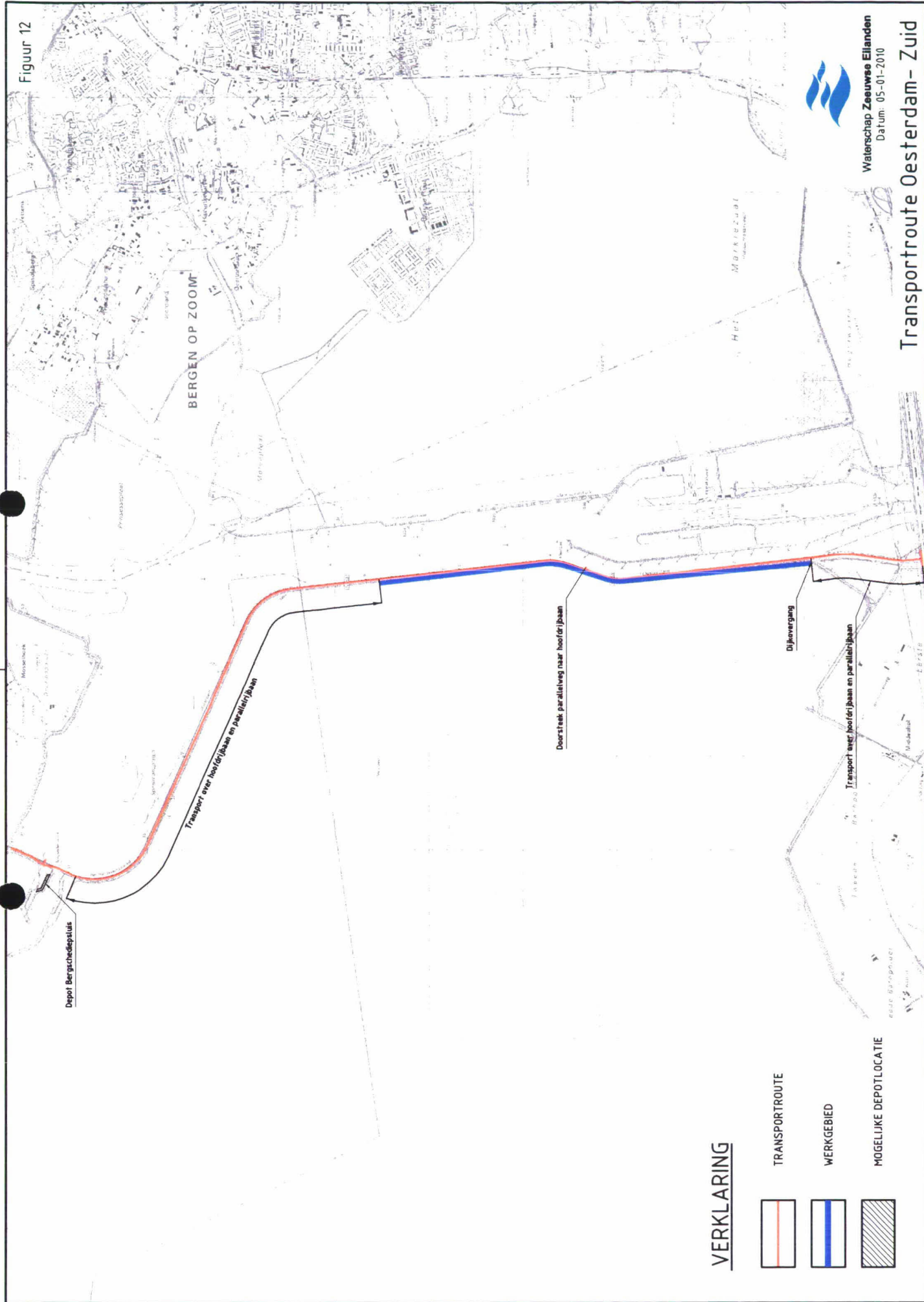
Oosterschelde






rijkswaterstaat zeeland				afdeling WVI	
Project Zeeweringen Oesterdam Noord Aanvraag Depotlocatie Oesterdam Noord					bestek 31031957
getekend	J. van der Jagt		dd	08-02-2011	schaal 1:5000
gecontroleerd	S. Vermunt		dd	08-02-2011	
ackoord	S. Vereeke		dd	08-02-2011	in bladen blad nr
geplaatst					A3

RIJKSWATERSTAAT - ZEELAND - OOSTERSCHDELDE - OESTERDAM NOORD - DEPOTLOCATIE OESTERDAM NOORD - 31031957 - 08-02-2011

Figuur 12



VERKLARING

-  TRANSPORTROUTE
-  WERKGEBIED
-  MOGELIJKE DEPOTLOCATIE



Waterschap Zeeuwse Eilanden
Datum: 05-01-2010

Transportroute Oosterdam - Zuid

Topografische ondergrond: (a) Topografische Dienst Kadaster, Topografische ondergrond; (c) Regionaal samenwerkingsverband Zeeland GRN
Kadastrale ondergrond: (c) Kadaster, Middelburg